



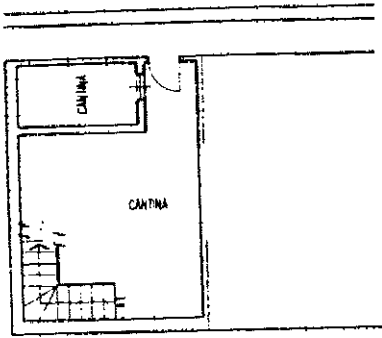
asto 214



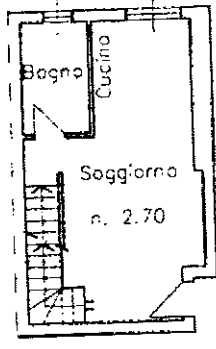

MINISTERO DELLE FINANZE  
DIPARTIMENTO DEL TERRITORIO

# CATASTO EDILIZIO URBANO (RDL 13-4-1939, N. 652)

Planimetria di u.i.u. in Comune di BERNEZZO via UMBERTO I civ. 49

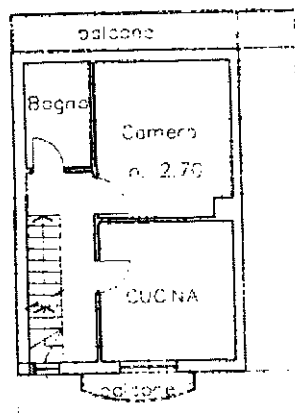


PIANO INTERRATO

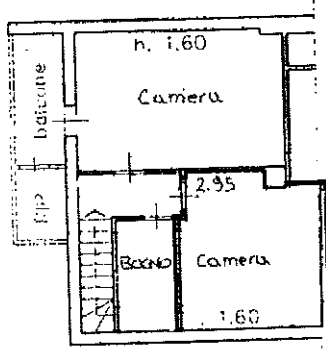


PIANO TERRENO

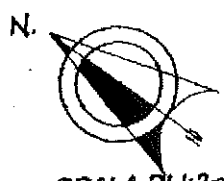
PIANO PRIMO



PIANO SOLAIO



ORIENTAMENTO



SCALA DI 1:200

Catasto dei Fabbricati - Situazione al 06/06/2011 - Comune di BERNEZZO(A805) - < Foglio: 9 Particella: 520 - Subalterno 38 >  
VIA. IN REGISTRAZIONE AL FOLIO 9, PARTICELLA 520, SUBALTERNO 38, 1-2.

Dichiarazione di N.C.   
Denuncia di variazione

Compilata dal VERNASSA GEMELLI  
(Titolo, cognome e nome)

Iscritto all'albo de... Gemelli

Ultima Planimetria catastale  
F. 5

Data presentazione: 05/12/2001 - Data: 06/06/2011 - n. CN0261025 - Richiedente POETTO  
Tot. schede: 1 - Formato di acq.: A4 (200x297) - Formato di scala: 1:1

RISERVATO ALL'UFFICIO



5 rig rend 497




MINISTERO DELL'ECONOMIA E DELLE FINANZE  
DIPARTIMENTO DEL TERRITORIO

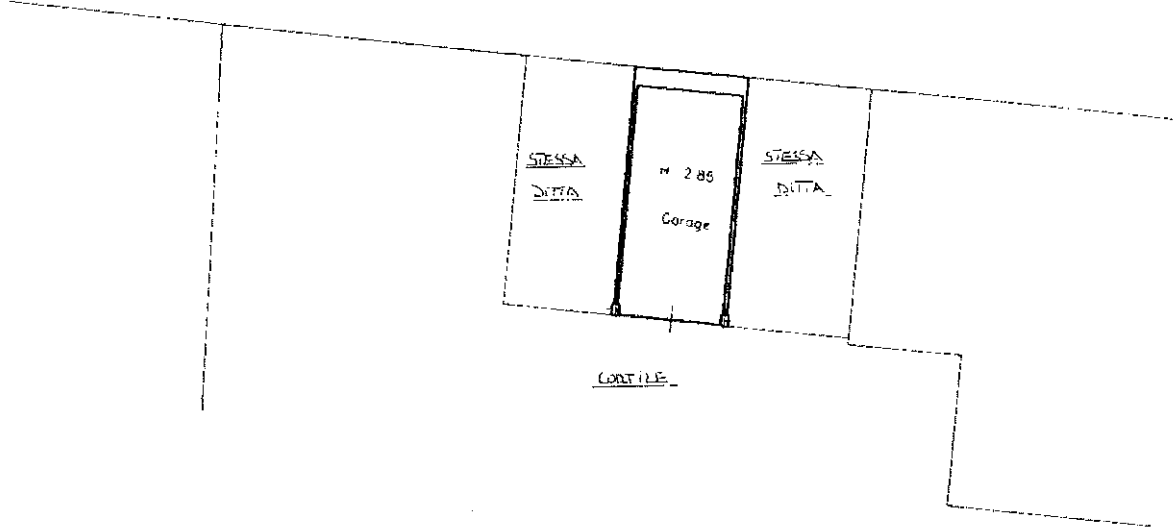
**CATASTO EDILIZIO URBANO** (RDL 13-4-1939, n. 652)

Planimetria di u.i.u. in Comune di BERNEZZO via UMBERTO I civ. 49

15



PIANO TERRENO



ORIENTAMENTO




SCALA DI 1:200

Catasto dei Fabbricati - Situazione al 06/06/2001 - Comune di BERNEZZO(A805) - < Foglio: 9 Particella: 520 - Subaltemo 39 >  
VIA UMBERTO I n. 49 piano. T.

Dichiarazione di N.C.   
Denuncia di variazione

Compilata dal GEOMETRA VERNASSA  
(Titolo, cognome e nome)

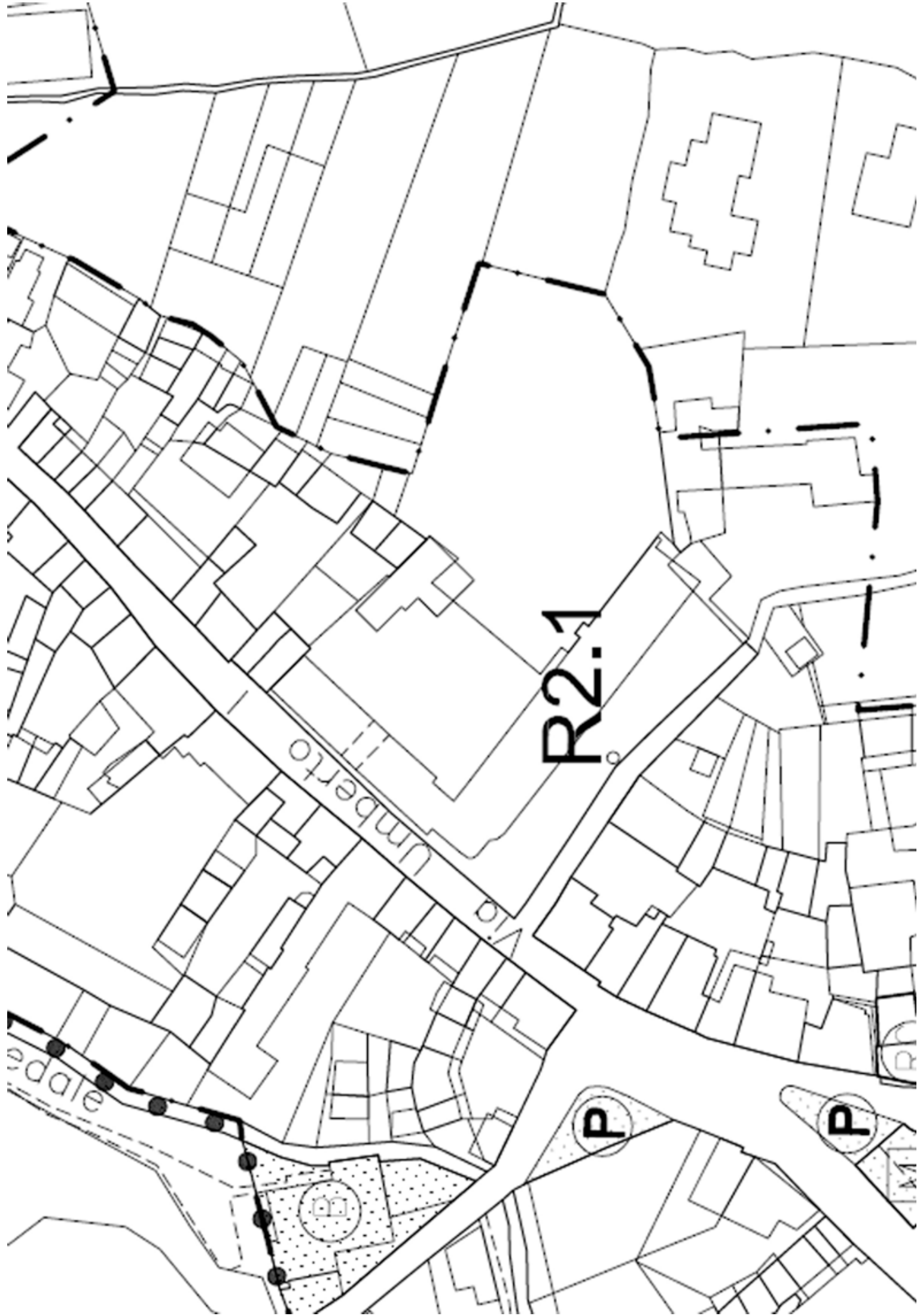


Iscritto all'albo dei Geometri  
della provincia di CUNEO

Identificativi catastali  
Ultima Planimetria in atti  
n. 520 sub 39

Data presentazione: 05/12/2001 - Data: 06/06/2001 n. CN0261027 - Richiedente POETTO  
Tot.schede: 1 - Formato di acq.: A4(209x297) - Fatt. di scala: 1:1

RISERVATO ALL'UFFICIO



R2.1

Via Umberto

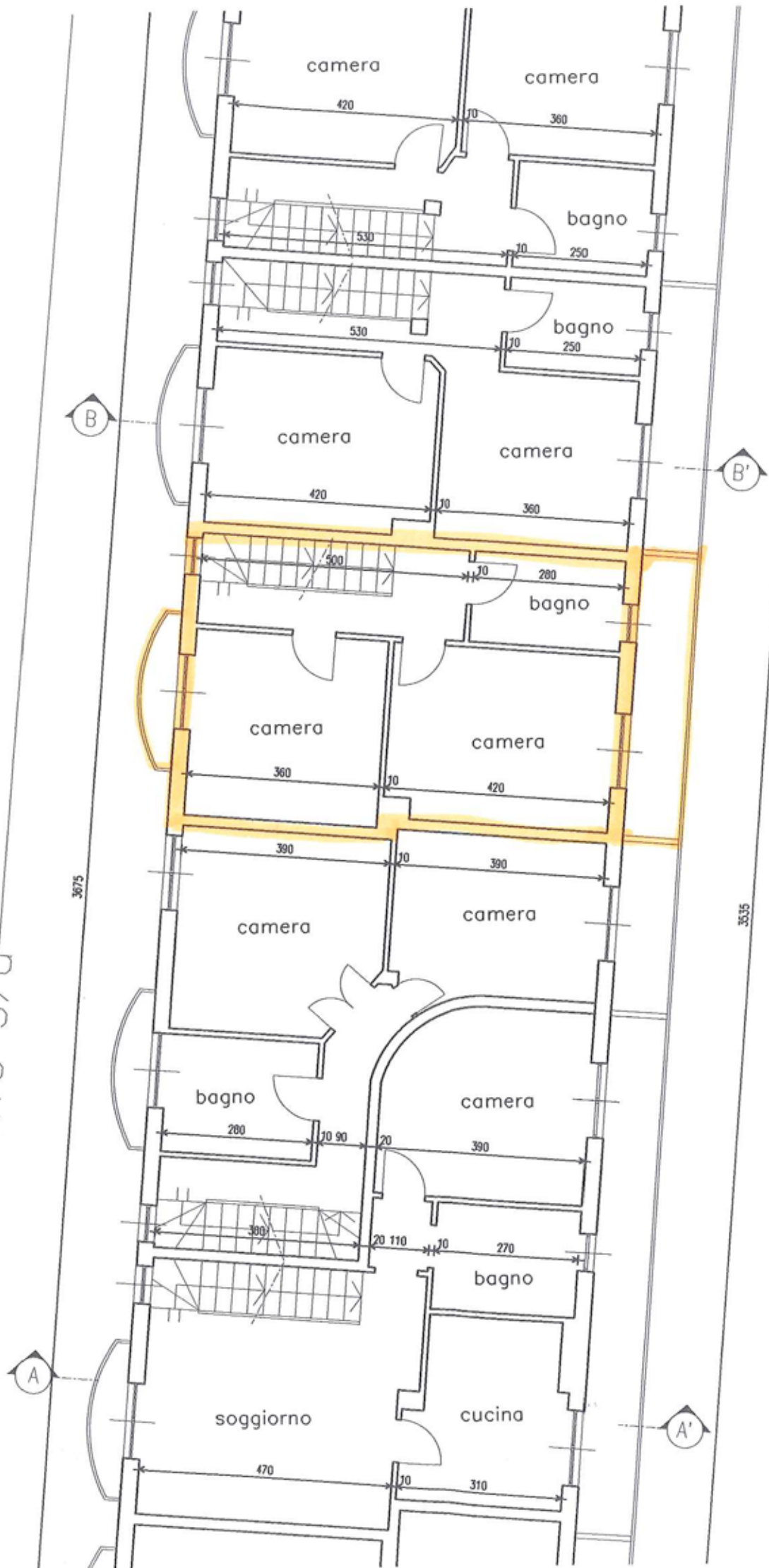
Medale

P

P



COMPARTO 3/a



# PIANO TERRA



A UMBERTO I