

MODULARIO
F. rig. rend. 497



MINISTERO DELLE FINANZE
DIPARTIMENTO DEL TERRITORIO
CATASTO EDILIZIO URBANO (RDL 13-4-1939, n. 652)

MOD. BN (CEU)

LIRE
500

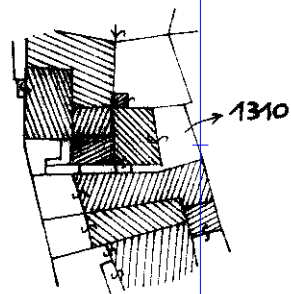
Planimetria di u.i.u. in Comune di **BORGO A MOZZANO** via **FRAZ. ANCHIANO LOC. "ALLA PIAZZA"** civ. **9**

Catasto dei Fabbricati - Situazione al 27/12/2013 - Comune di BORG A MOZZANO (B007) - < Foglio: 50 - Particella: 1310 - Subalterno: 0 >
LOCALITA' ANCHIANO n. 9 piano: T-1-2;

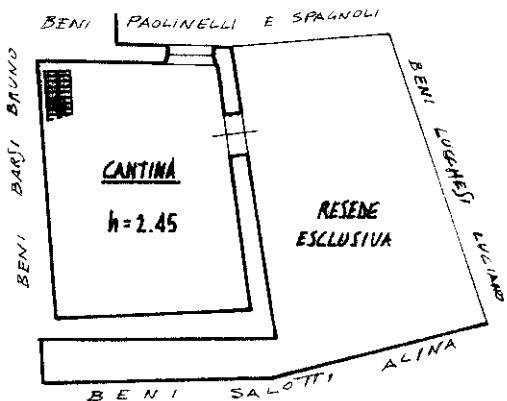
ESTRATTO DI MAPPA

COMUNE DI BORG A MOZZANO

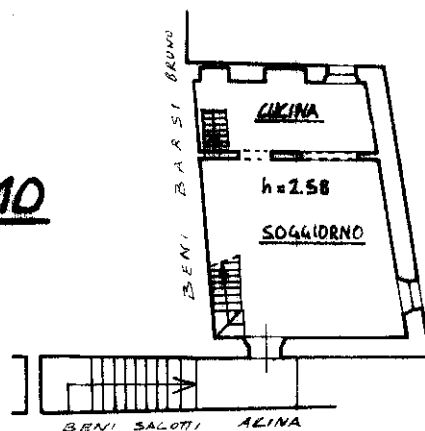
F° 50 SCALA 1:4000
ALLEGATO 7'



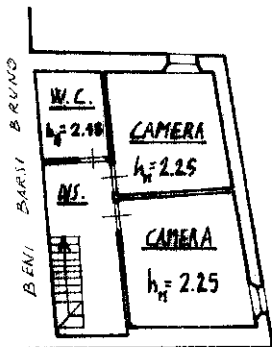
PIANO TERRA




PIANO PRIMO



PIANO SECONDO



ORIENTAMENTO



SCALA DI I: 200

Dichiarazione di N.C.
Denuncia di variazione

Compilata dal **GEOMETRA**
(Titolo, cognome e nome)
ALLEGRETTI AMEDEO

RISERVATO ALL'UFFICIO

Data presentazione: 10/01/1997 - Data: 27/12/2013 - n. T42394 - Richiedente: FGCRRT75A63E715J

Totale schede: 50 - Formato di acquisizione: A4(210x297) - Formato stampa richiesto: A4(210x297)

F. 50 della provincia di **LUCCA** n. **1048**

n. **1310** sub data **19-11-1996** Firma