

MODULARIO
a r.r. n. 497



MINISTERO DELLE FINANZE

DIPARTIMENTO DEL TERRITORIO

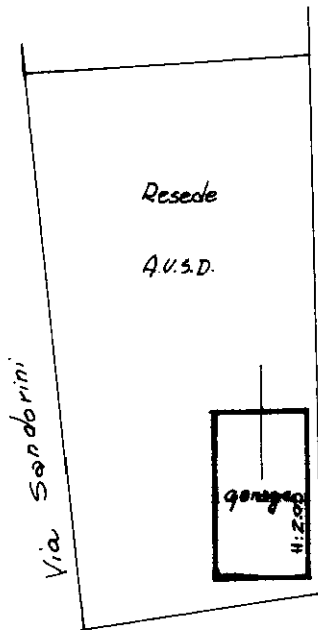
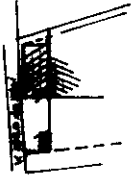
CATASTO EDILIZIO URBANO (RDL 13-4-1939, n. 652)

MOD. BN (CEU)

LIRE
200

Planimetria di u.i.u. in Comune di LUCCA via SANDORINI civ.

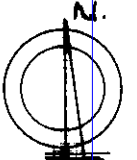
ESTRATTO DI MAPPA
SCALA 1:2000



PIANTA PIANO
TORBA

10 metri

ORIENTAMENTO



SCALA DI 1:100

Catasto dei Fabbricati - Situazione al 23/09/2014 - Comune di LUCCA (E715) - < Foglio: 120 - Particella: 858 - Subalterno: 3 >
VIA PER CORTE SANDORINI piano: T;

Dichiarazione di N.C.
Denuncia di variazione
Ultima planimetria in atti

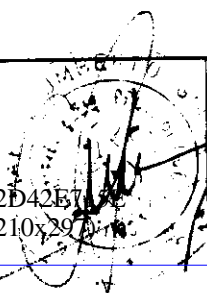
Compilata dal GEOMETRA
(Titolo, cognome e nome)
GIANNINI MARCO UMBERTO

Iscritto all'albo dei GEOMETRI
LUCCA
data 4.8.98 Firma

RISERVATO ALL'UFFICIO

UPPERISORE TRIBUTARIO
RAFFAELLO FRUCCI

Data presentazione: 14/09/1998 - Data: 23/09/2014 - n. T164699 - Richiedente: DNGLSE82D42E715E
Totale schede: 126 Formato di acquisizione: 3 Formato stampa fichesto: A4(210x297) n. 858 sub. 3



14 SET 1998