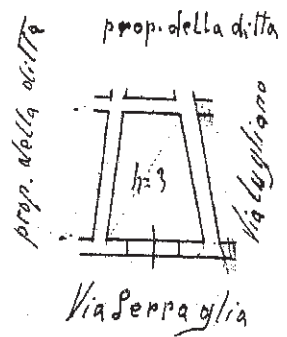


MINISTERO DELLE FINANZE  
DIREZIONE GENERALE DEL CATASTO E DEI SERVIZI TECNICI ERARIALI  
**ACCERTAMENTO GENERALE DELLA PROPRIETA' IMMOBILIARE URBANA**  
(R. DECRETO LEGGE 13 APRILE 1939 - XVII, 652)

Planimetria degli immobili urbani denunciati con la Scheda N° 1175/2  
Comune Bagni di Lucca Ditta " [redacted] "  
Via Seppaglia  
Segnare cognome, nome, patronimico del solo primo intestatario

ACCERTAMENTO GENERALE DELLA PROPRIETA' IMMOBILIARE URBANA  
(R. D. L. 13 aprile 1939 - XVII, n. 652)  
COMUNE  
di B. Lucca  
Talloncino di riscontro DELLA  
SCHEDE NUMERO  
1350  
**21763071**  
AVVERTENZA: Il presente talloncino deve essere incollato a cura del dichiarante sulla planimetria (riprodotta in unità immobiliare denunciata con la presente scheda) da presentare ai sensi dell'articolo 7 del R. D. L. 13 aprile 1939 - XVII, n. 652.

F. 90  
187/2



98/187/2

ORIENTAMENTO



SCALA di 1: 200

Compilata da: [redacted]

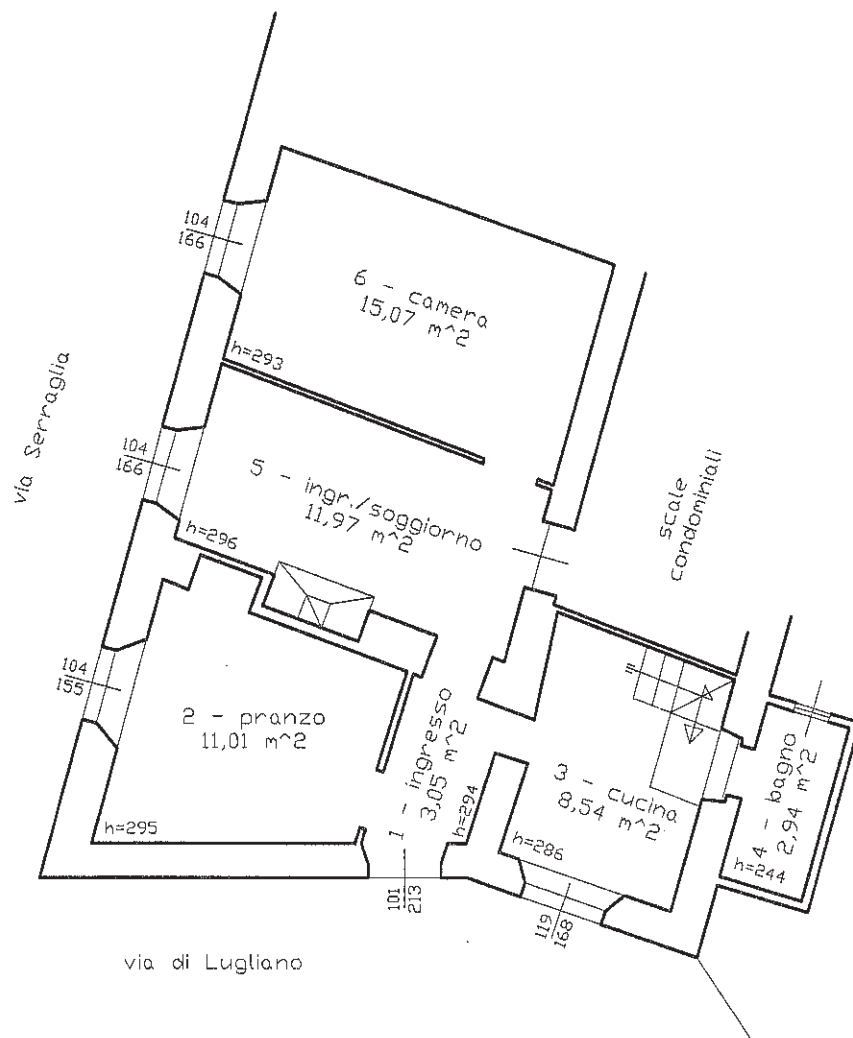
(Titolo, nome e cognome del tecnico)

Iscritto all'Albo de  
della Provincia di: [redacted]

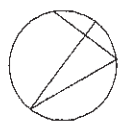
Data 22.5.1939 Firma [redacted]

Stato dei Fabbricati - Situazione al 15/10/2014 - Comune di BAGNI DI LUCCA (A560) - Foglio: 98 - Particelli: 187 - Subalterno: 2 -  
SERAGLIA n. 31 piano: 1

10 metri



PIANO  
PRIMO



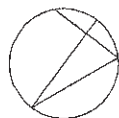
N

unità immobiliare  
foglio 98 mappale 187 sub. 3

(scala di 1:100)



PIANO  
TERRA



N

unità immobiliare  
foglio 98 mappale 187 sub. 2

(scala di 1:100)