

MODULARIO
F. rig. rend. 487



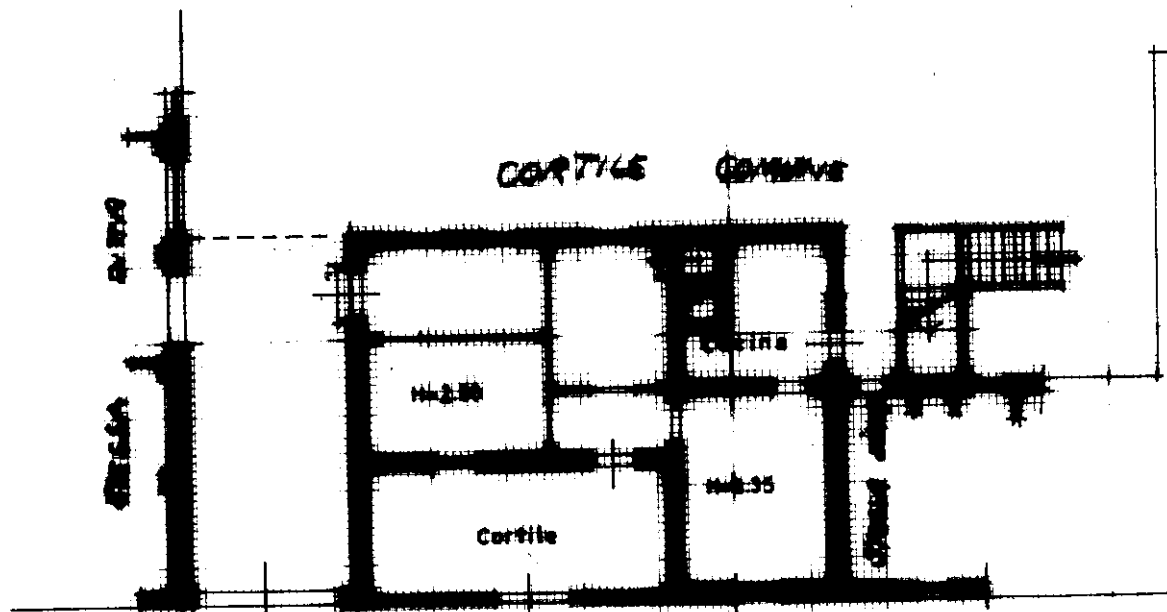
MINISTERO DELLE FINANZE
DIPARTIMENTO DEL TERRITORIO

CATASTO EDILIZIO URBANO (RDL 13-4-1939, n. 652)

MOD. BN (CEU)

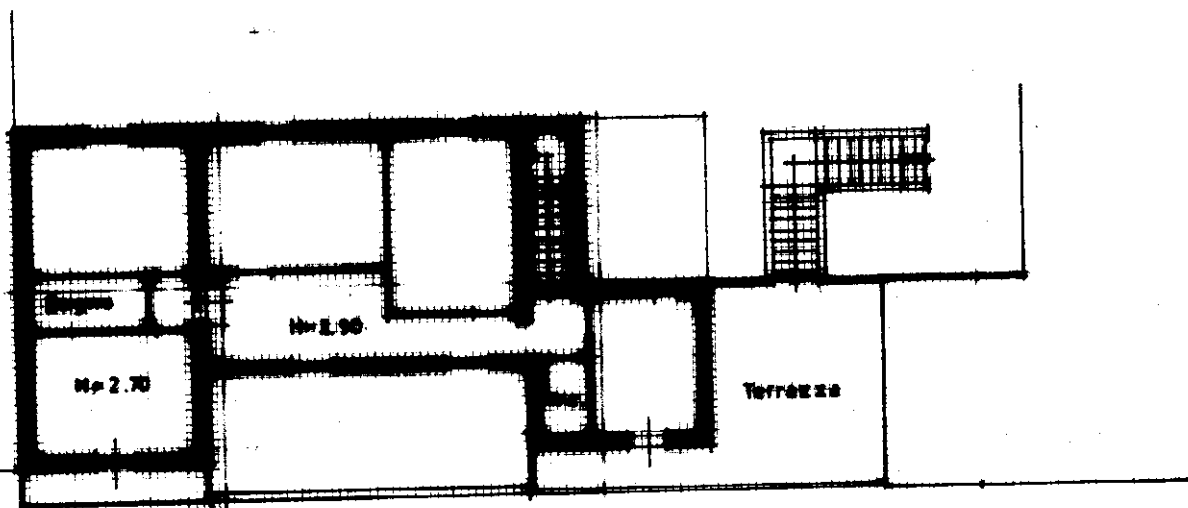
LIRE
500

Planimetria di u.i.u. in Comune di **CAPANNORI** via **del FANUCCIO - Loc. MARLIA** civ.



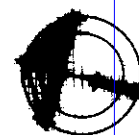
VIA DEL FANUCCIO

PIANO TERRA



PIANO PRIMO

ORIENTAMENTO



SCALA DI 1:200

Dichiarazione di N.C. ☐
Dichiarazione di variazione ☒

Compilata dal **Dott. ALBERTI MASSIMO**
(Titolo, cognome e nome)

RISERVATO ALL'UFFICIO


OPERATORE TRACCE
MASSIMO ALBERTI

Data presentazione: 14/07/1999 - Data: 09/02/2015 - n. T291676 - Richiedente: MSAGRG53P17B648D

Totale schede: 20 - Formato di acquisizione: A4(210x297) della provincia di **Perugia**

n. **214** sub. **7**

data **09.07.99** Firma



E3