MODULARIO a c.c. n. 497

MINISTERO DELLE FINANZE
DIPARTIMENTO DEL TERRITORIO
CATASTO EDILIZIO URBANO (RDL 13-4-1939, n. 652)

MOD. BN (CEU

LIRE 200

Planimetria di u.i.u. in Comune di PIETRASANTA via MARELLA civ. 53

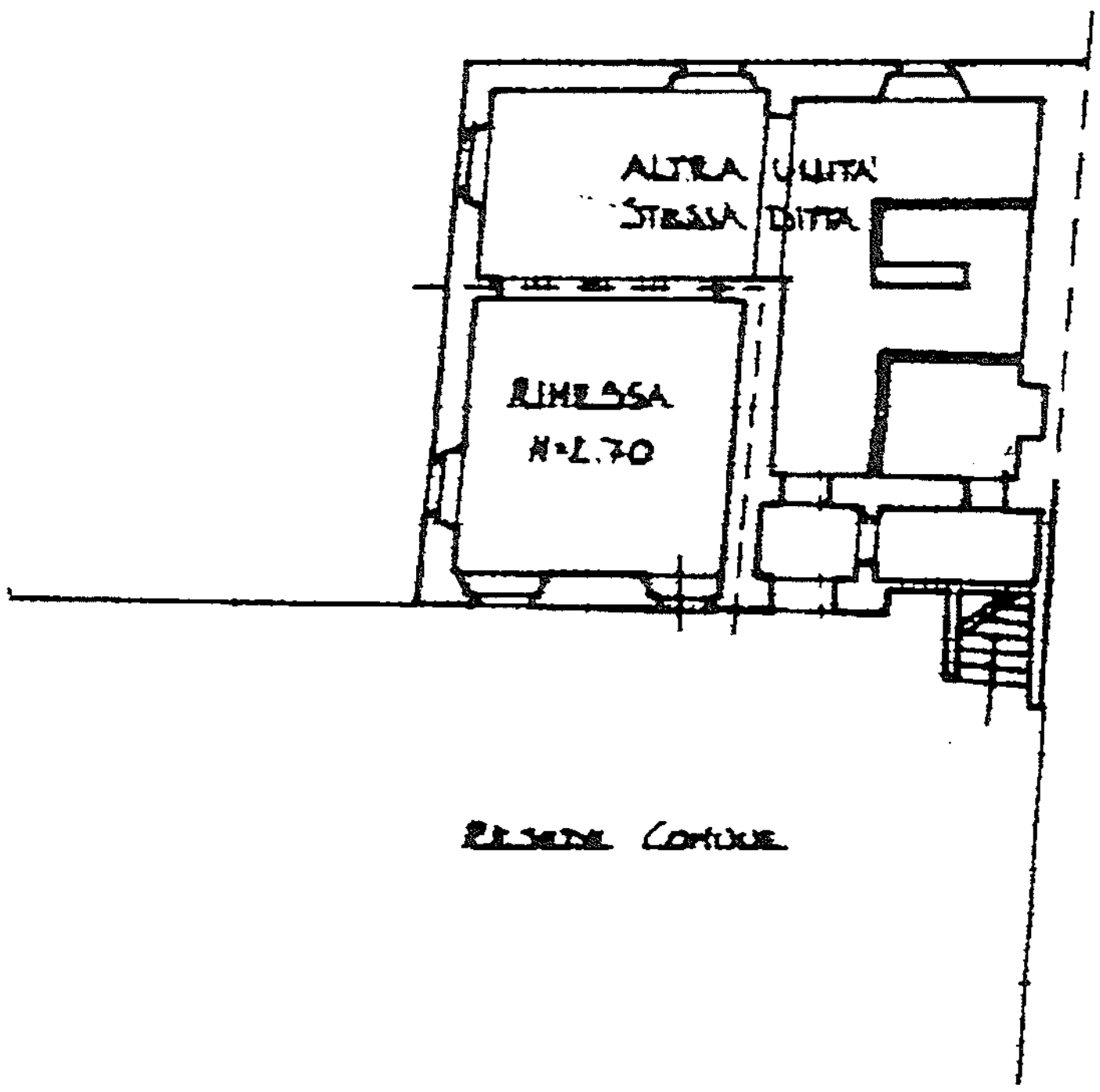

PIANO TERRA



COMUNE DI PIETRASANTA
FOGLIO 23 MAPPALE 1158 SUB.2
SCALA 1:2000

ORIENTAMENTO

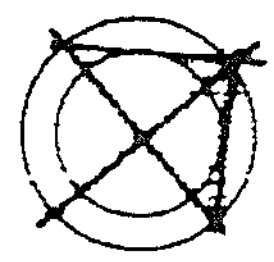

SCALA DI 1:1000

Dichiarazione di N.C. ☒ Denuncia di variazione ☐ Identificativi catastali F. 23 n. 1158 sub. 2	Compilata dal GEOM. BALDI ELISABETTA (Titolo, cognome e nome) Iscritto all'albo de GEOMETRI della provincia di LUCCA	RISERVATO ALL'UFFICIO

Data presentazione: 26/01/2001 - Data: 01/04/2015 - n. LU0026229 - Richiedente [redacted]

MODULARIO
a.r.c. n. 467

MINISTERO DELLE FINANZE
DIPARTIMENTO DEL TERRITORIO

CATASTO EDILIZIO URBANO (RDL 13-4-1939, n. 652)

MOD. BN (CE

LIRE 200

Planimetria di u.i.u. in Comune di PIETRASANTA via MARELLA civ. 53

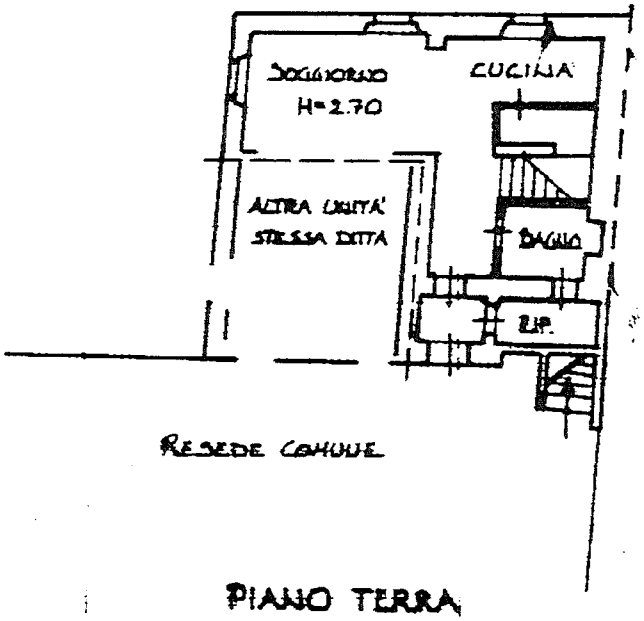

PIANO TERRA

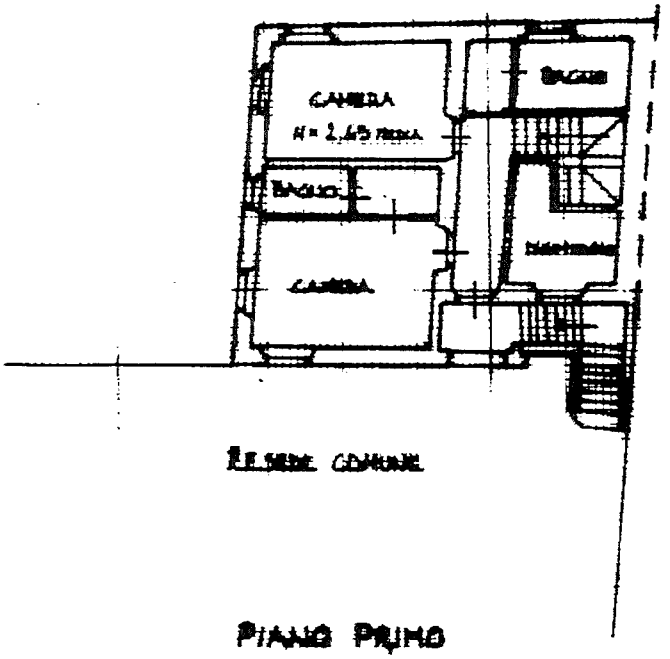

PIANO PRIMO

COMUNE DI PIETRASANTA
FOGLIO 23 MAPPALE 1158
SCALA 1:2000

ORIENTAMENTO

SCALA DI 1:200

Dichiarazione di N.C. ☒
Denuncia di variazione ☐

Compilata dal GEOM. BALDI ELISABETTA
(Titolo, cognome e nome)

Iscritto all'albo dei GEOMETRI della provincia di LUCCA

RISERVATO ALL'UFFICIO

Identificativi catastali
Sez. 23
n. 1158 sub. 1

Data presentazione: 26/01/2001 - Data: 01/04/2015 - n. LU0026229 - Richiedente BEGGI DARIO
Ispettore Politecnico - Zecca dello Stato - P.V.
Catasto dei Fabbricati - Sim. ... Comune di PIETRASANTA ... 1158 - Subalterno 1
Ufficio Planimetria in atti
Data presentazione: 26/01/2001 - Data: 01/04/2015 - n. LU0026229 - Richiedente BEGGI DARIO
Ispettore Politecnico - Zecca dello Stato - P.V.
Formato di acq.: A4(209x297) - Fatt. di scala: 1:1

Data presentazione: 26/01/2001 - Data: 11/05/2015 - n. LU0035823 - Richiedente [redacted]

MODULARIO a r.r. n. 497

MINISTERO DELLE FINANZE

DIPARTIMENTO DEL TERRITORIO

CATASTO EDILIZIO URBANO (RDL 13-4-1939, n. 652)

MOD. BN (CE

LIRE 200

Planimetria di u.i.u. in Comune di PIETRASANTA via MARELLA civ. 53

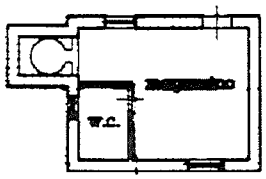

PIANO TERRA

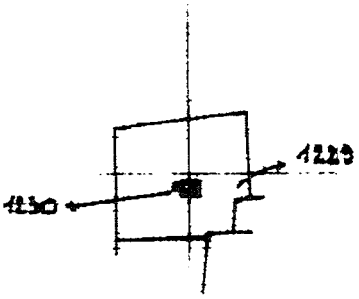

COMUNE DI PIETRASANTA
FOGLIO 23 MAPPALE 1230
SCALA 1:1000

ORIENTAMENTO

SCALA DI 1: 200

Dichiarazione di N.C. ☒
Denuncia di Variazione ☐

Identificativi catastali
Sez. 23
n. 1230 sub.

Compilata dal GEOM. BALDI ELISABETTA
(Titolo, cognome e nome)

Iscritto all'albo dei
della provincia di

RISERVATO ALL'UFFICIO

Catasto dei Fabbricati - Situazione al 11/05/2015 - Comune di PIETRASANTA(G628) - < Foglio: 23 Particella: 1230 > - Sub:
Ultima Planimetria in atti
Data presentazione: 26/01/2001 - Data: 11/05/2015 - n. LU0035823 - Richiedente BEGGI DARIO
Tot. schede: 1 - Formato di acq.: A4 (209x297) - Fatt. di scala: 1:1

Data presentazione:26/01/2001 - Data: 11/05/2015 - n. T124453 - Richiedente: Telematico

Mod. EP/1 CEU

MODULARIO F. - Catasto - 491

MINISTERO DELLE FINANZE
DIPARTIMENTO DEL TERRITORIO

Ufficio Tecnico Erariale di LUCCA

ELABORATO PLANIMETRICO

Pag. n. ..... di .....

Ubicazione e riferimenti catastali dell'immobile

Comune PIETRASANTA
Via/piazza MARELLA n. 53

C.T. Sez. ..... Fgl. ..... Mapp. .....
C.E.U. Sez. ..... Fgl. 23 Mapp. 1158
Tipo mappale n. 6523 del 2000

ESTRATTO DI MAPPA scala 1: 2.000

Riservato all'Ufficio Tecnico Erariale

L'operatore

IL TECNICO

Protocollo .....

Sostituisce il presente mod. EP/1 prot. .....

Annullato e sostituito dal mod. EP/1 prot. .....

Catasto dei Fabbricati - Situazione al 11/05/2015 - Comune di PIETRASANTA (G628) - < Foglio: 23 - Particella: 1158 - Elaborato planimetrico >

Ultima planimetria in atti

Data presentazione:26/01/2001 - Data: 11/05/2015 - n. T124453 - Richiedente: Telematico

Totale schede: 3 - Formato di acquisizione: A4(210x297) - Formato stampa richiesto: A4(210x297) - Fattore di scala non utilizzabile

Data presentazione:26/01/2001 - Data: 11/05/2015 - n. T124453 - Richiedente: Telematico

Mod. BPV2 CEU

MODULARIO F. - Catasto - 488

MINISTERO DELLE FINANZE
DIPARTIMENTO DEL TERRITORIO

Ufficio Tecnico Erariale di LUCCA

ELABORATO PLANIMETRICO

Pag. n. ....., di .....

Comune	Sezione	Foglio	Numero	Tipo mappale n.	del
PIETRASANTA		23	1158	6523	2000

DIMOSTRAZIONE GRAFICA DEI SUBALTERNI ASSEGNATI

scala 1: 2.00

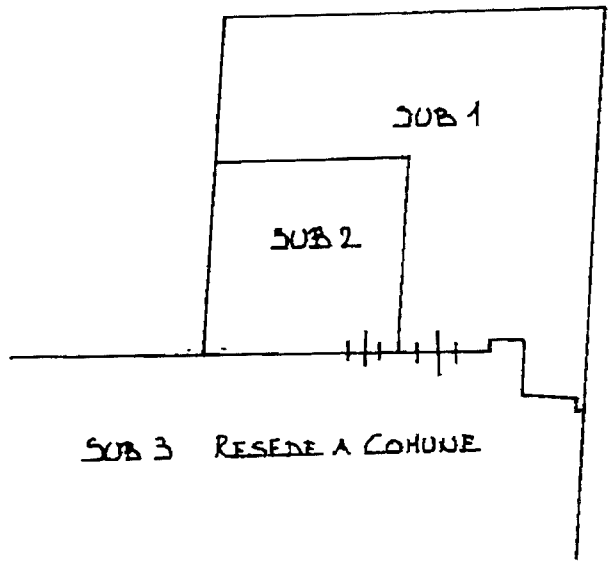

PIANO TERRA

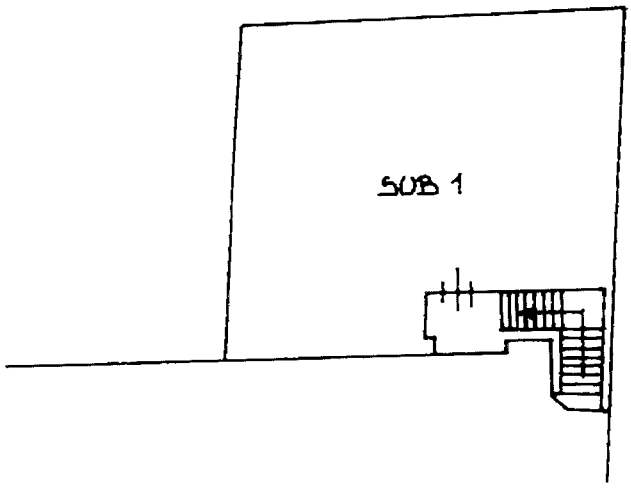

PIANO PRIMO

Riservato all'Ufficio Tecnico Erariale

L'operatore

Protocollo .....

Sostituisce il presente mod. EP/2 prot. .....

Annullato e sostituito dal mod. EP/2 prot. .....

IL RICEVENTE

Catasto dei Fabbricati - Situazione al 11/05/2015 - Comune di PIETRASANTA (G628) - < Foglio: 23 - Particella: 1158 - Elaborato planimetrico >

Ultima planimetria in atti

Data presentazione:26/01/2001 - Data: 11/05/2015 - n. T124453 - Richiedente: Telematico

Totale schede: 1 - Formato di acquisizione: A4(210x297) - Formato stampa richiesto: A4(210x297) - Fattore di scala non utilizzabile

Foto abitazione

Foto abitazione

Foto abitazione



Foto rimessa