Data presentazione:25/05/2001 - Data: 20/02/2014 - n. T189461 - Richiedente: BNCMRC59A09E715P

10 metri

MODULARIO F. rig. rend. 488

MINISTERO DELLE FINANZE
DIPARTIMENTO DEL TERRITORIO
CATASTO EDILIZIO URBANO (RDL 13-4-1939, n. 652)

MOD. AN (C

LIRE 800

Planimetria di u.i.u. in Comune di CAPANNORI via PESCIATINA - LUNATA civ.

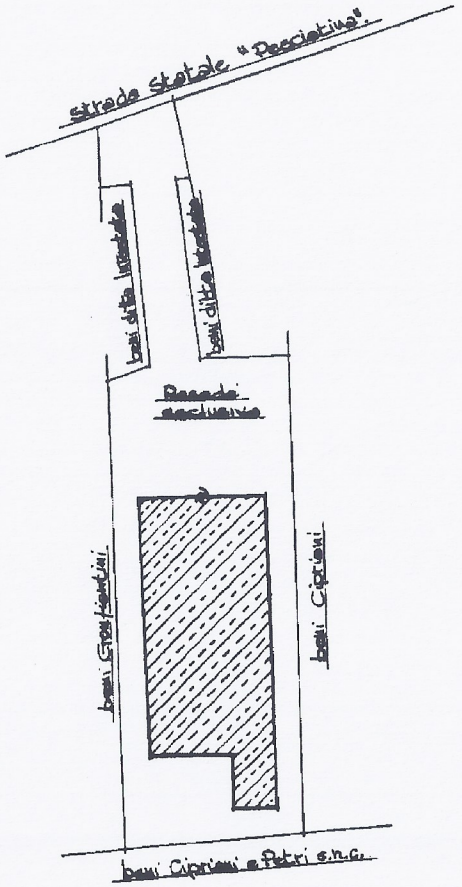

Dimostrazione resede scala 1:500.

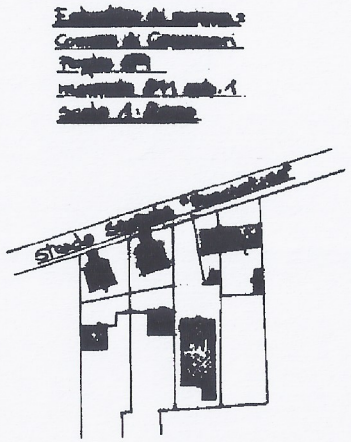

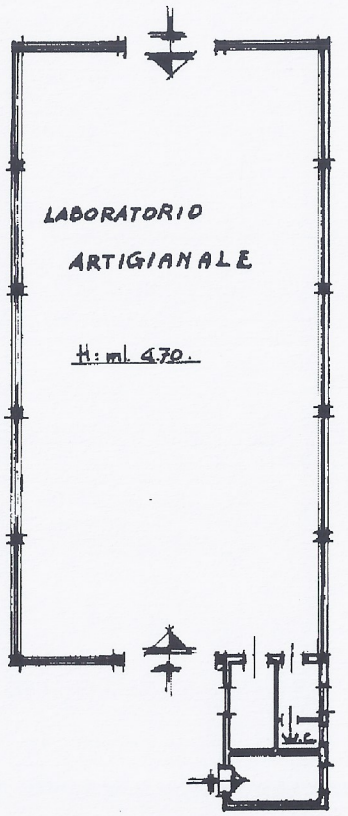

PIANO TERRA.

ORIENTAMENTO

SCALA DI 1: 20

Dichiarazione di N.C. ☐	Compilata dal GEOM. ELIO (Titolo, cognome e nome) LENCIONI
Denuncia di variazione ☒	Iscritto all'albo de i GEOMETRI
Identificativi catastali F. 69 n. 211 sub. 1	della provincia di LUCCA n. 670
	data 04.05.2001 Firma Lenciani Elio

RISERVATO ALL'UFFICIO

Catasto dei Fabbricati - Situazione al 20/02/2014 - Comune di CAPANNORI (B648) - < Foglio: 69 - Particella: 211 - Subalterno: 1 >
VIA PESCIATINA n. SN piano: T:
Ultima planimetria in atti
Data presentazione: 25/05/2001 - Data: 20/02/2014 - n. T189461 - Richiedente: BNCMRC59A09E715P
Totale schede: 1 - Formato di acquisizione: A3(297x420) - Formato stampa richiesto: A4(210x297)