

MODULARIO
F. rig. rend 497



MINISTERO DELLE FINANZE
DIREZIONE GENERALE DEL CATASTO E DEI SS.TT.EE.
CATASTO EDILIZIO URBANO (RDL 13-4-1939, n. 652)

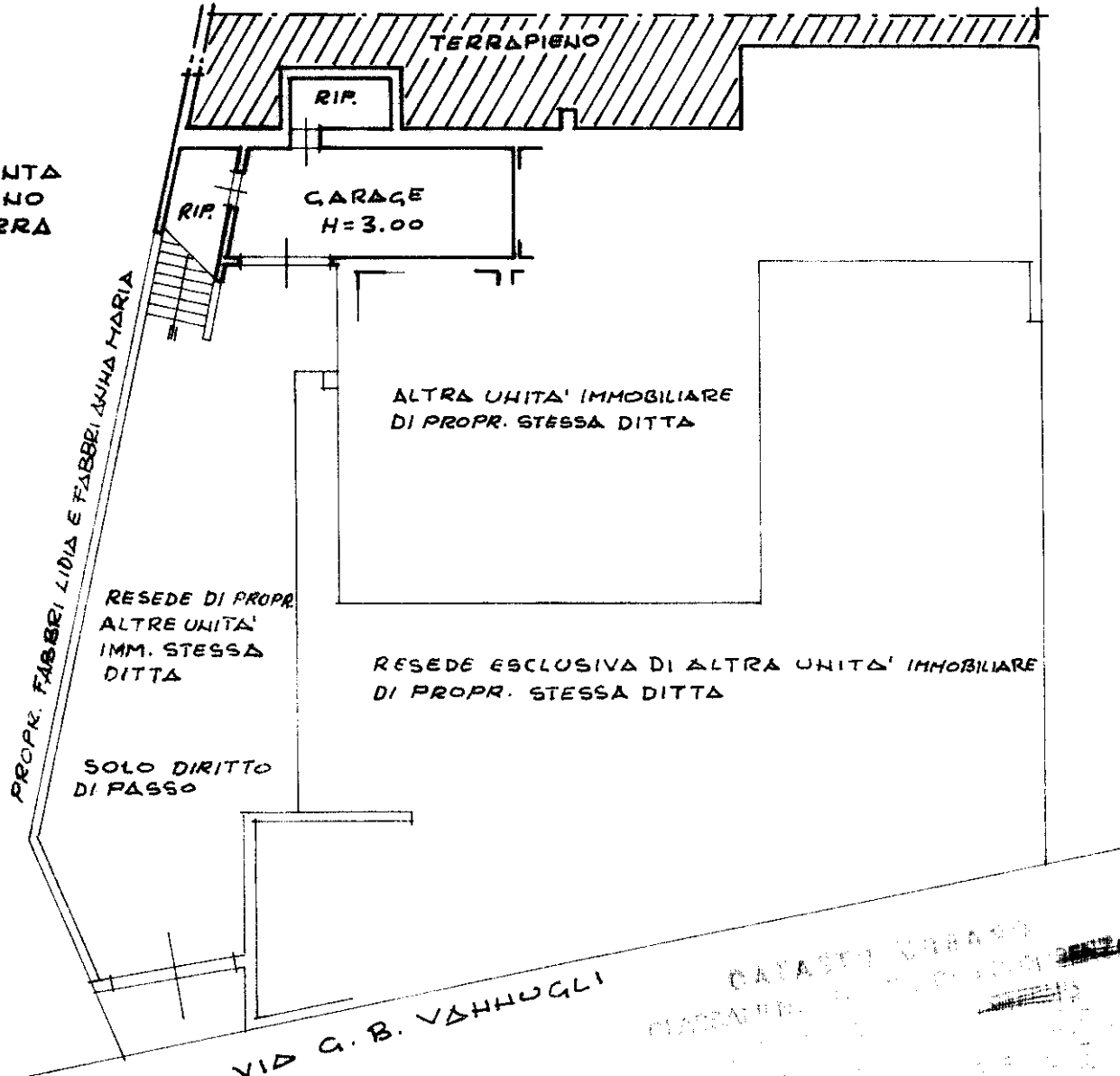
MOD. 0N (CEU)

LIRE
250

Planimetria di u.i.u. in Comune di **CASTELNUOVO G. HA** via **G. B. VANHUGLI** civ. **38**

DERIVA DA SCHEDA N° 483/78 PER FRAZIONAMENTO

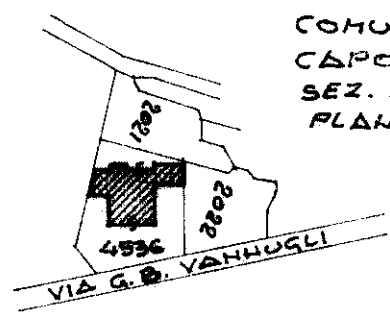
PIANTA
PIANO
TERRA



10 metri


VIA G. B. VANHUGLI

CATASTO URBANO
CLASSE IMMOBILIARE...
M. 100/1000



COMUNE DI CASTELNUOVO GARFAGNANA
CAPOLUOGO - LOC. DEBBIA -
SEZ. A - F. 9 - MAPPALE 4536
PLANIMETRIA SCALA 1:2000

ORIENTAMENTO



SCALA DI 1:200

Catasto dei Fabbricati - Situazione al 22/06/2012 - Comune di CASTELNUOVO GARFAGNANA (C236) - < Sez. Urb.: A - Foglio: 9 - Particella: 4536 - Subalterno: 9 ->
VIA G. B. VANHUGLI n. 38 piano: 1

Dichiarazione di N.C.
Ultima planimetria in attuazione

Compilata dal **GEOM. LEMMI LUIGI**
(Titolo, cognome e nome)

RISERVATO ALL'UFFICIO

Data presentazione: 20/08/1991 - Data: 22/06/2012 - n. T437555 - Richiedente: DNIDNI71S21C236X

Totale superficie catastale: 9/sez. A - Formato di acquisizione: A4(210x297) - Formato stampa richiesto: A4(210x297)

In. 4536 sub. 9 data 14.08.91 Firma *Geom. Lemmi Luigi*