



MINISTERO DELLE FINANZE

DIREZIONE GENERALE DEL CATASTO E DEI SERVIZI TECNICI ERARIALI

ACCERTAMENTO GENERALE DELLA PROPRIETA' IMMOBILIARE URBANA

(R. DECRETO LEGGE 13 APRILE 1939 N. 1262)

Planimetria degli immobili urbani denunciati con la Scheda N° 13569466

Comune di Lucca - S. Marco Ditta "

Via del Brennero C. N° = " Segnare cognome, nome, paternità del solo primo intestatario

ACCERTAMENTO GENERALE DELLA PROPRIETA' IMMOBILIARE URBANA

(R. D. L. 13 aprile 1939-XVII, n. 652)

COMUNE

di

Talloncino di riscontro

DELLA

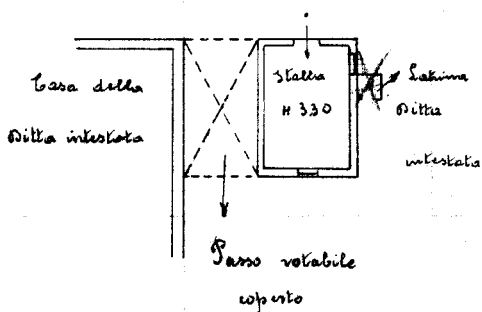
SCHEDA NUMERO

13569466


2583

AVVERTENZA: Il presente talloncino deve essere incollato a cura del dichiarante sulla planimetria (riproducendo la unità immobiliare denunciata con la presente scheda) da presentare ai sensi dell'articolo 7 del R. D. L. 13 aprile 1939-XVII, n. 652.

Terreno della Ditta intestata



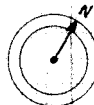
Piano Terreno



Piano Primo
a fienile con accesso da
scala a pioli

105
31

ORIENTAMENTO



SCALA di 1: 200.

Compilata da

geom. Giuseppe Muscarelli
(Titolo nome e cognome del tecnico)

Iscritto all'Albo dei geometri
della Provincia di Lucca

Data Lucca 21. 2. 1940
XVIII

Firma Giuseppe Muscarelli

10 metri

Catasto dei Fabbricati - Situazione al 18/06/2012 - Comune di LUCCA (E715) - Foglio: 105 - Particella: 31 - Subalterno: 0 >
TRAVERSA DI VIA DEL BRENNERO piano: T-I.

Ultima planimetria in atti