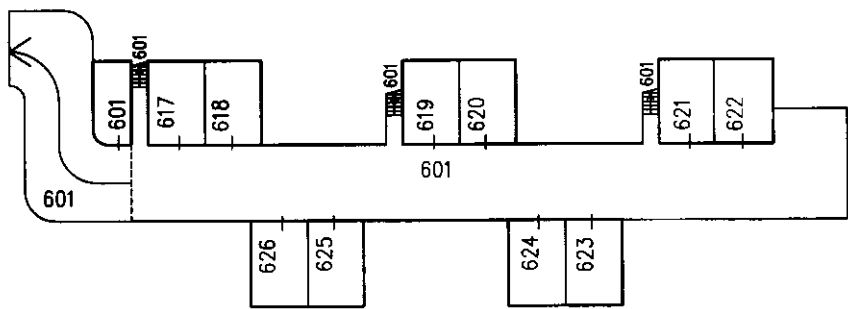
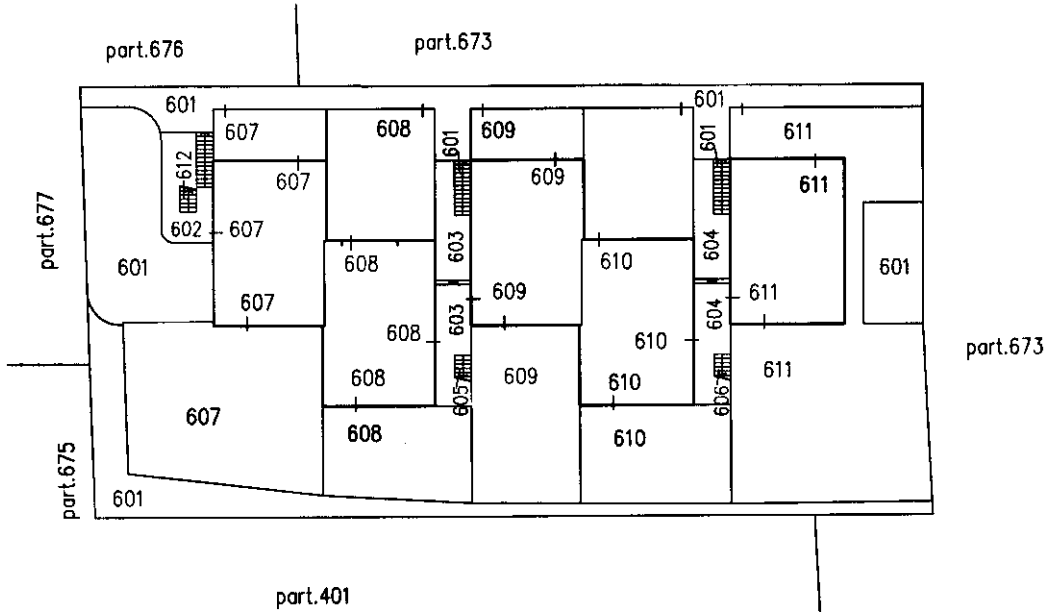


ELABORATO PLANIMETRICO		Agenzia del Territorio CATASTO FABBRICATI Ufficio Provinciale di Livorno	
Compilato da: Pecchia Angelo		Protocollo n. LI0034325 del 12/03/2010	
Iscritto all'albo: Geometri		Tipo Mappale n. 30876 del 05/03/2010	
Prov. Grosseto N. 692			
Comune di Porto Azzurro			
Sezione:	Foglio: 12	Particella: 753	
Dimostrazione grafica dei subalterni			Scala 1 : 500

Piano Primo Sottostrada



Piano Terra

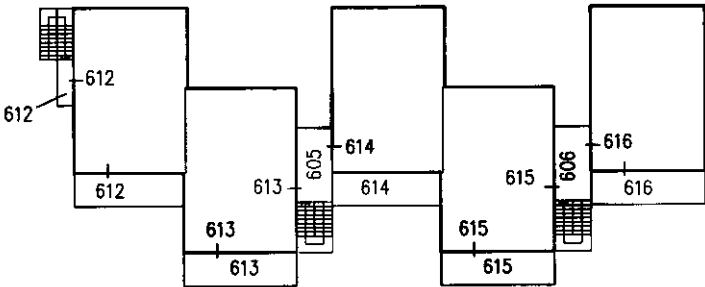


Catasto dei Fabbricati - Situazione al 12/03/2014 - Comune di PORTO AZZURRO (E680) - < Foglio: 12 - Particella: 753 - Elaborato planimetrico >

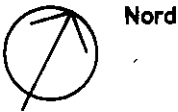
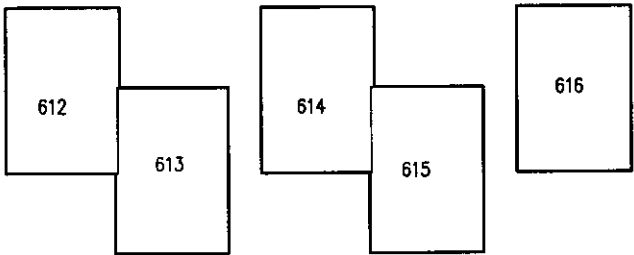
ELABORATO PLANIMETRICO		Agenzia del Territorio CATASTO FABBRICATI Ufficio Provinciale di Livorno	
Compilato da: Pecchia Angelo			
Iscritto all'albo: Geometri			
Prov. Grosseto N. 692			
Comune di Porto Azzurro		Protocollo n. LI0034325 del 12/03/2010	
Sezione: Foglio: 12 Particella: 753	Tipo Mappale n. 30876 del 05/03/2010		
Dimostrazione grafica dei subalterni		Scala 1 : 500	

Catasto dei Fabbricati - Situazione al 12/03/2014 - Comune di PORTO AZZURRO (E680) - < Foglio: 12 - Particella: 753 - Elaborato planimetrico >

Piano Primo



Piano Secondo



Ultima planimetria in atti