ELABORATO PLANIMETRICO

Compilato da Raccolti Michele

Iscritto all'albo Geometri

Prov Livorno N 936

Comune di Collesalvetti

Sezione

Foglio 11

Particella 100

Protocollo n del

Tipo Mappale n del

Scala 1 500

Dimostrazione grafica dei subalterni

PIANO PRIMO

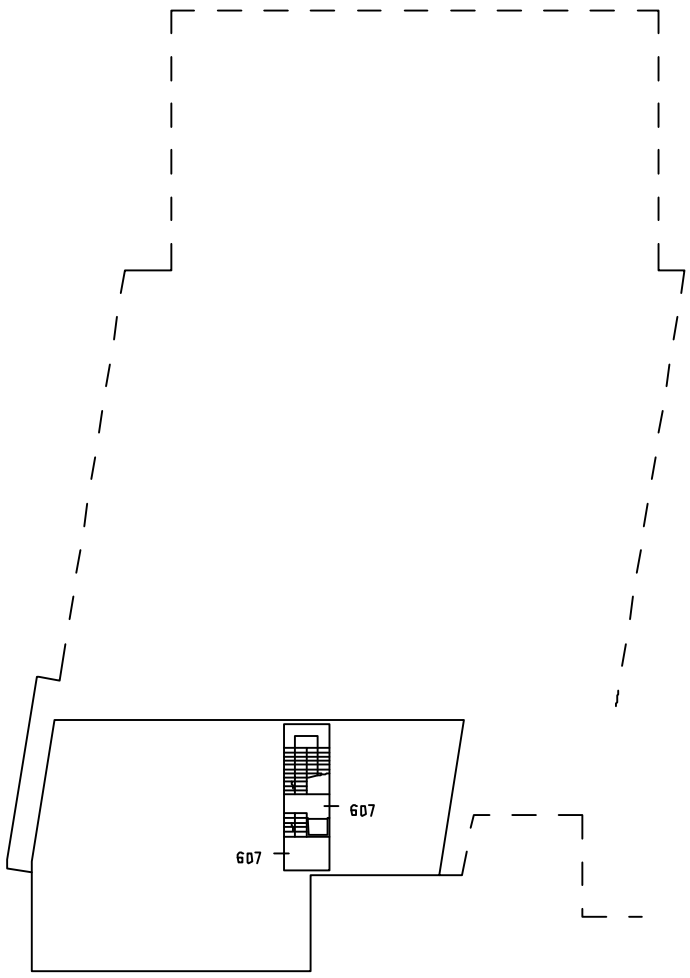

PIANO SEMINTERRATO

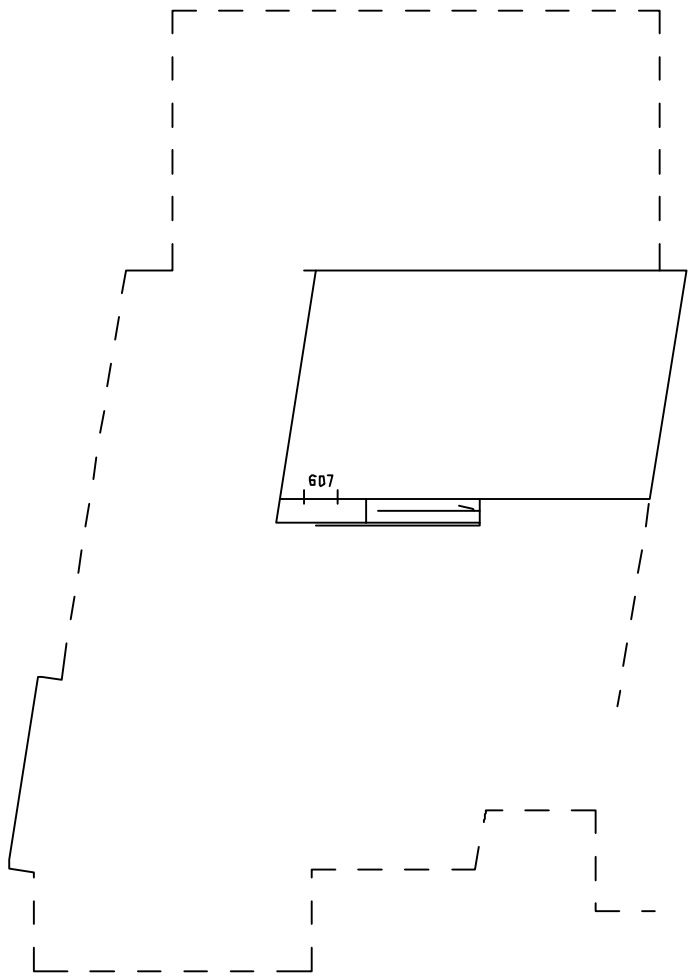

PIANO TERRA

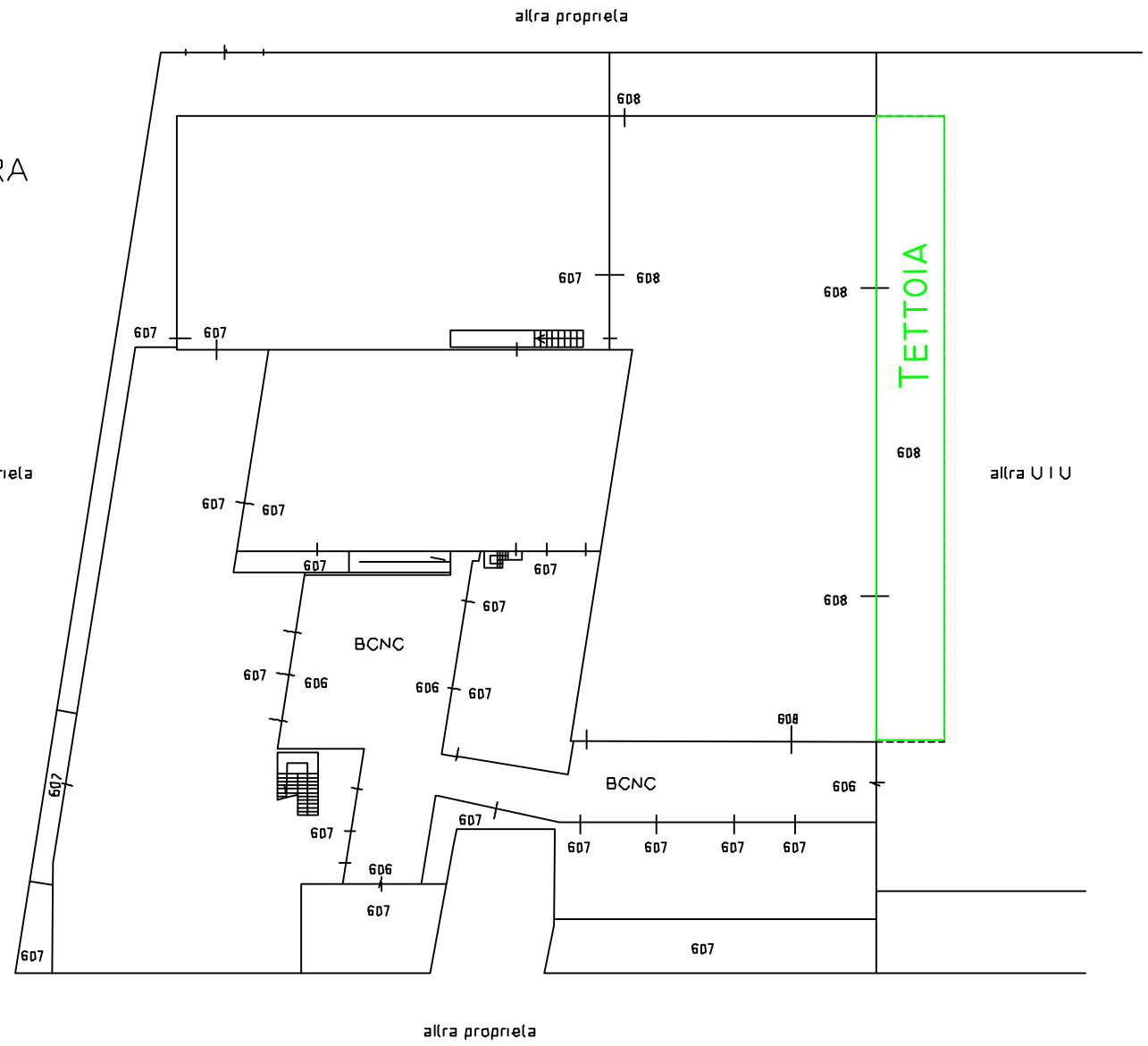

S S VIA ILIO BARONTINI

Agenzia del Territorio

CATASTO FABBRICATI

Ufficio provinciale di Livorno

N