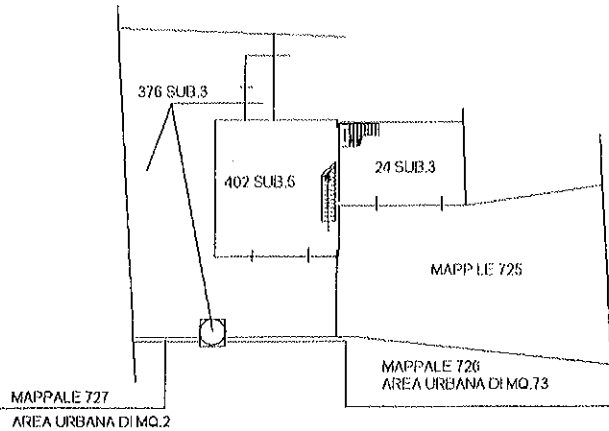


ELABORATO PLANIMETRICO

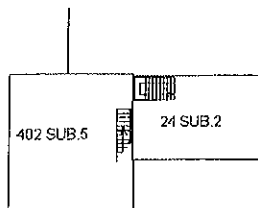
**Agenzia del Territorio
CATASTO FABBRICATI
Ufficio Provinciale di
Lucca**

Compilato da:
[redacted]
Iscritto all'albo:
Geometri
Prov. Lucca N. [redacted]

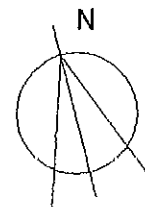
Comune di Altopascio		Protocollo n. LU0093964 del 15/06/2005	
Sezione:	Foglio: 17	Particella: 24	Tipo Mappale n. dal
Dimostrazione grafica dei subalterni			Scala 1 : 500



PIANO TERRENO



PIANO PRIMO



Ultima Planimetria in atti

Catasto dei fabbricati - Situazione al 18/05/2015 - Comune di Altopascio (AZ41) - < foglio: 17 Particella: 24 - Elaborato planimetrico