

**PLANIMETRIE CATASTALI:  
LOTTO 1  
SUBBIANO - VIA C.A. DALLA CHIESA NC. 25 - 27**

MODULARIO  
F. rig. rend. 487


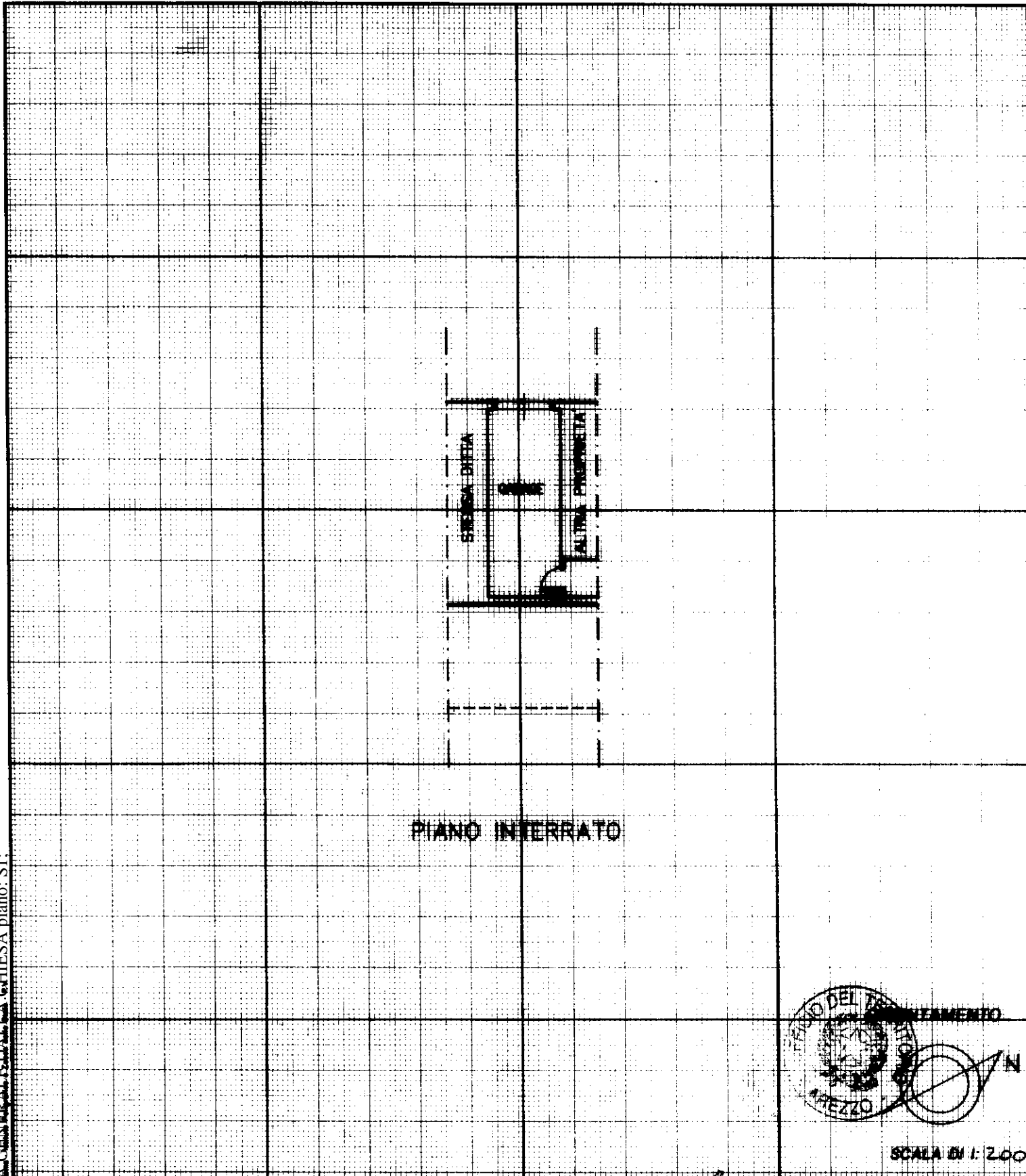


MINISTERO DELLE FINANZE  
DIPARTIMENTO DEL TERRITORIO  
**CATASTO EDILIZIO URBANO** (RDL 13-4-1939, n. 652)

MOD. BN (CEU)

LIRE  
500

Planimetria di u.i.u. in Comune di SUBBIANO via CARLO ALBERTO DALLA CHIESA civ. ....



SCALA DI 1:200

Catasto dei Fabbricati - Situazione al 21/03/2016 - Comune di SUBBIANO (1991) - < Foglio: 36 - Particella: 116 - Subalterno: 31 >  
VIA GENERALE DALLA CHIESA piano: S1.

Dichiarazione di N.C.   
Ultima planimetria in atti. Denuncia di variazione

Compilata dal ING. MORANDI MASSIMO  
(Titolo, cognome e nome)  
INGEGNERE  
Isritto all'albo de  
della provincia di AREZZO n. 369  
data \_\_\_\_\_ Firma \_\_\_\_\_

RISERVATO ALL'UFFICIO

11 FEB. 1999  
*(Signature)*

Data presentazione: 11/02/1999 - Data: 21/03/2016 - n. T289093 - Richiedente: MRNMSM47H23F594N  
Totale sched. 2 - Formato di acquisizione: A4(210x297) - Formato stampa richiesto: A4(210x297)  
F. 36  
n. 116 sub. 31

MODULARIO  
F. rig. rend. 487

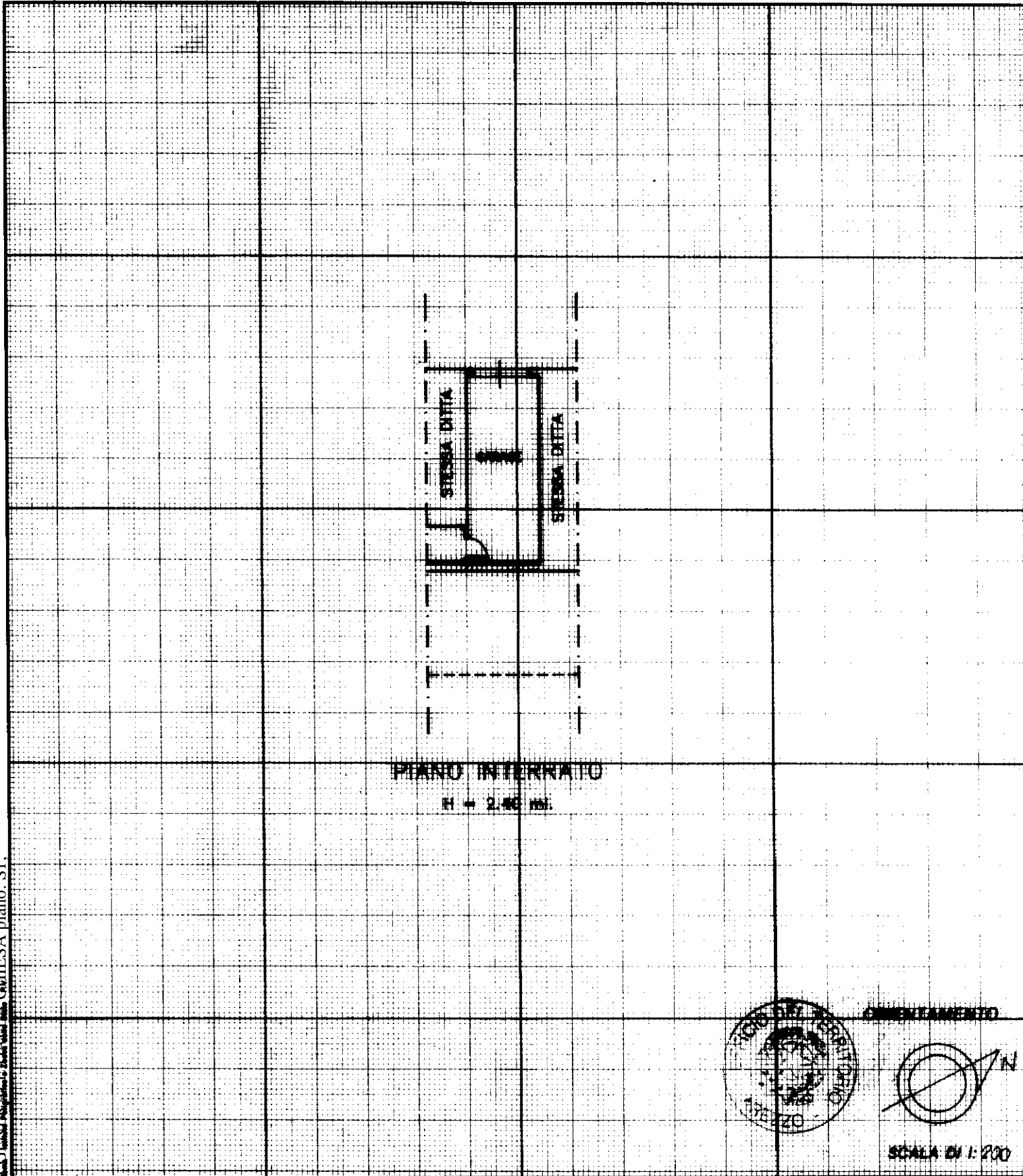


MINISTERO DELLE FINANZE  
DIPARTIMENTO DEL TERRITORIO  
**CATASTO EDILIZIO URBANO** (RDL 13-4-1939, n. 652)

MOD. BN (CEU)

LIRE  
500

Planimetria di u.i.u. in Comune di SUBBIANO via CARLO ALBERTO DALLA CHIESA civ. ....



Catasto dei Fabbricati - Situazione al 21/03/2016 - Comune di SUBBIANO (1991) - < Foglio: 36 - Particella: 116 - Subalterno: 32 >  
VIAGGERIALE DALLA CHIESA piano: SI:

Dichiarazione di N.C.   
Ultima ~~denuncia di variazione~~

Compilata dal INQ.  
(Titolo, cognome e nome)  
MORANDI MASSIMO

RISERVATO ALL'UFFICIO

**11 FEB. 1999**

Data presentazione: 11/02/1999 - Data: 21/03/2016 - n. T289094 - Richiedente: MRNMSM47H23F594N  
Totale schede: 1 - Formato di acquisizione: A4(210x297) - Formato stampa richiesto: A4(210x297)  
F. 36 della provincia di AREZZO n. 369  
n. 116 sub. 32  
data ..... Firma .....

MODULARIO  
F. rig. rend. 487

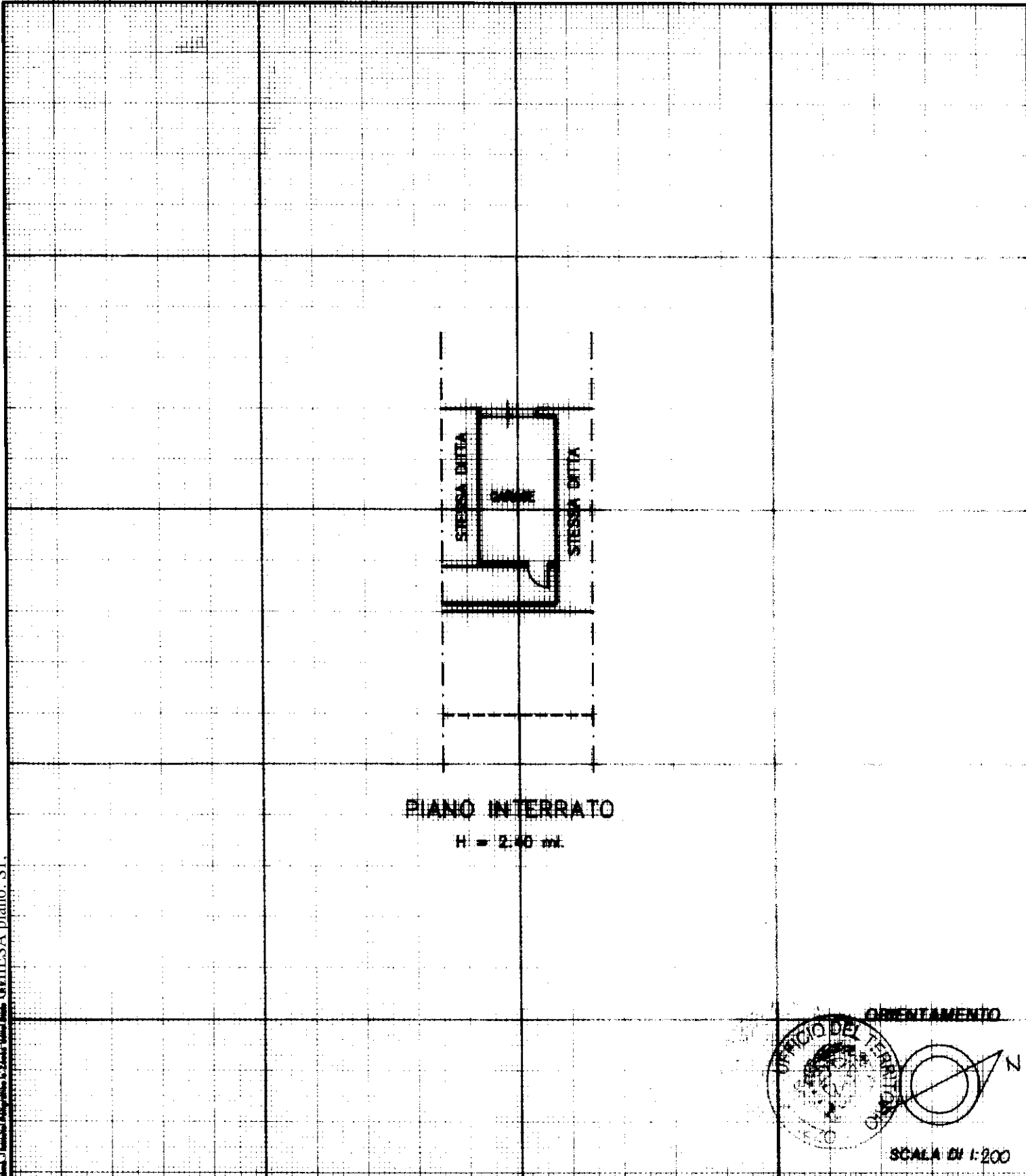


MINISTERO DELLE FINANZE  
DIPARTIMENTO DEL TERRITORIO  
**CATASTO EDILIZIO URBANO** (RDL 13-4-1939, n. 652)

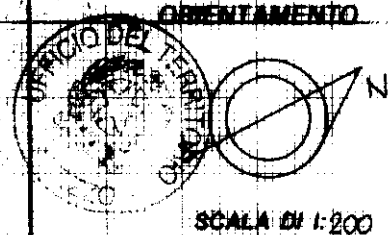
MOD. BN (CEU)

LIRE  
**500**

Planimetria di u.i.u. in Comune di... SUBBIANO ..... via CARLO ALBERTO DALLA CHIESA ..... civ. ....



**PIANO INTERRATO**  
H = 2.40 mt.



Catasto dei Fabbricati - Situazione al 21/03/2016 - Comune di SUBBIANO (1991) - < Foglio: 36 - Particella: 116 - Subalterno: 33 >  
VI GENEPI ALE DALLA CHIESA piano: S1.

Dichiarazione di N.C.   
denuncia di variazione

Compilata dal ING  
(Titolo, cognome e nome)  
MORANDI MASSIMO  
Iscritto all'albo de INGEGNERI  
della provincia di AREZZO n. 369  
data ..... Firma .....

RISERVATO ALL'UFFICIO

**11 FER. 1999**

MODULARIO  
F. rig. rend. 487

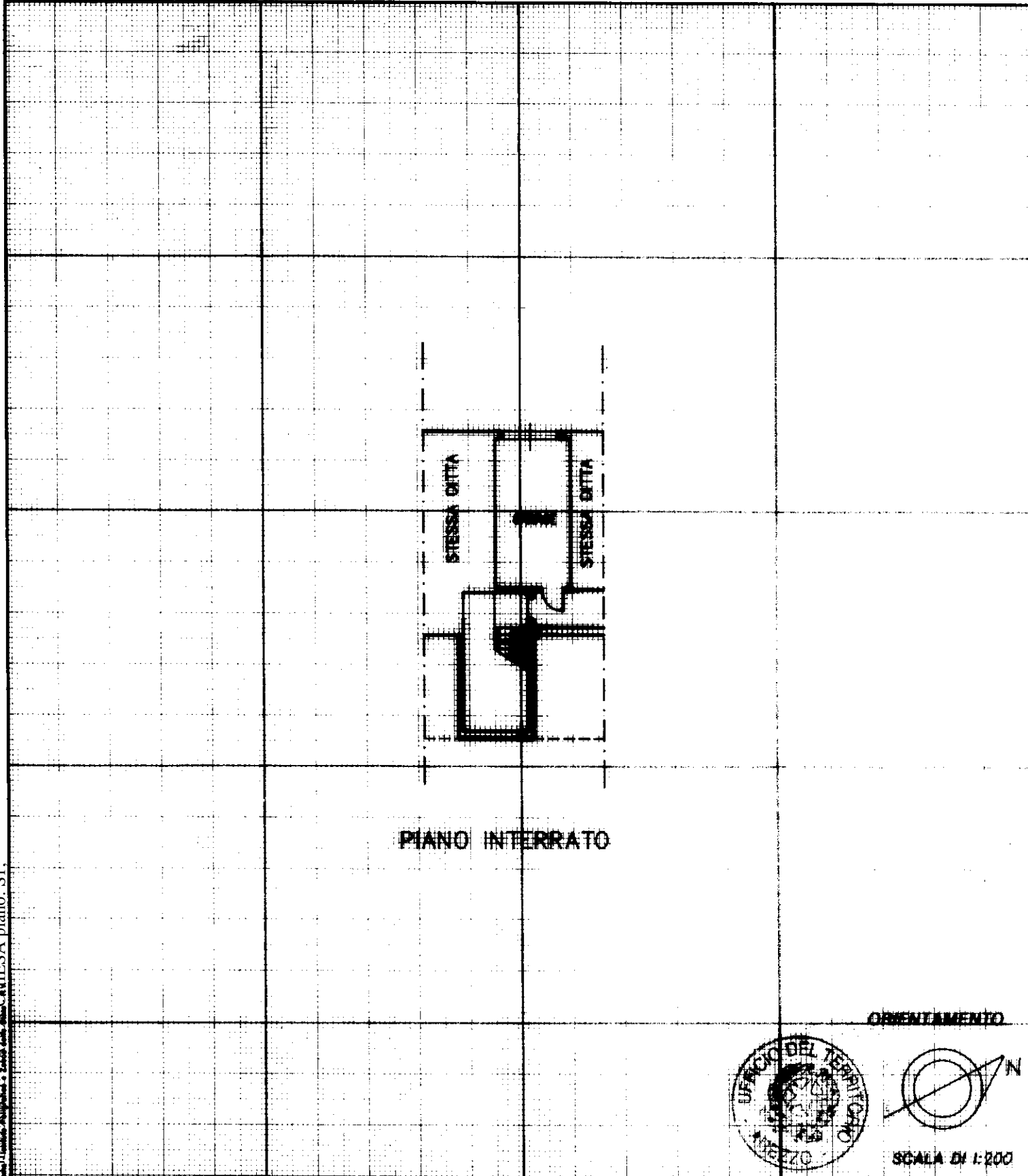


MINISTERO DELLE FINANZE  
DIPARTIMENTO DEL TERRITORIO  
**CATASTO EDILIZIO URBANO** (RDL 13-4-1939, n. 652)

MOD. 8N (CEU)


LIRE  
**500**

Planimetria di u.i.u. in Comune di SUBBIANO via CARLO ALBERTO DALLA CHESA civ. ....



**PIANO INTERRATO**

ORIENTAMENTO



SCALA DI 1:200

Catasto dei Fabbricati - Situazione al 21/03/2016 - Comune di SUBBIANO (1991) - < Foglio: 36 - Particella: 116 - Subalterno: 34 >  
VIA GENERALE DALLA CHIESA piano: S1

Dichiarazione di N.C.   
Ultima denuncia di variazione

Compilata dal INC.  
(Titolo, cognome e nome)  
MORANDI NASELMO

RISERVATO ALL'UFFICIO

**11 FEB. 1999**

Data presentazione: 11/02/1999 - Data: 21/03/2016 - n. T289096 - Richiedente: MRNMSM47H23F594N  
Totale schede: 1 - Formato di acquisizione: A4(210x297) - Formato stampa richiesto: A4(210x297)  
n. 116 sub. 34  
Identificativi catastali  
Iscritto all'albo de INC. della provincia di AREZZO n. 361  
data ..... Firma .....

MODULARIO  
F. rig. rend. 487

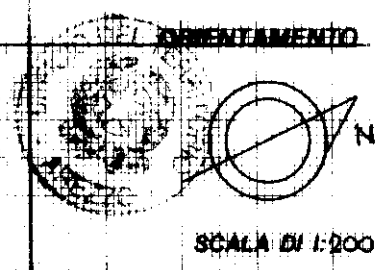
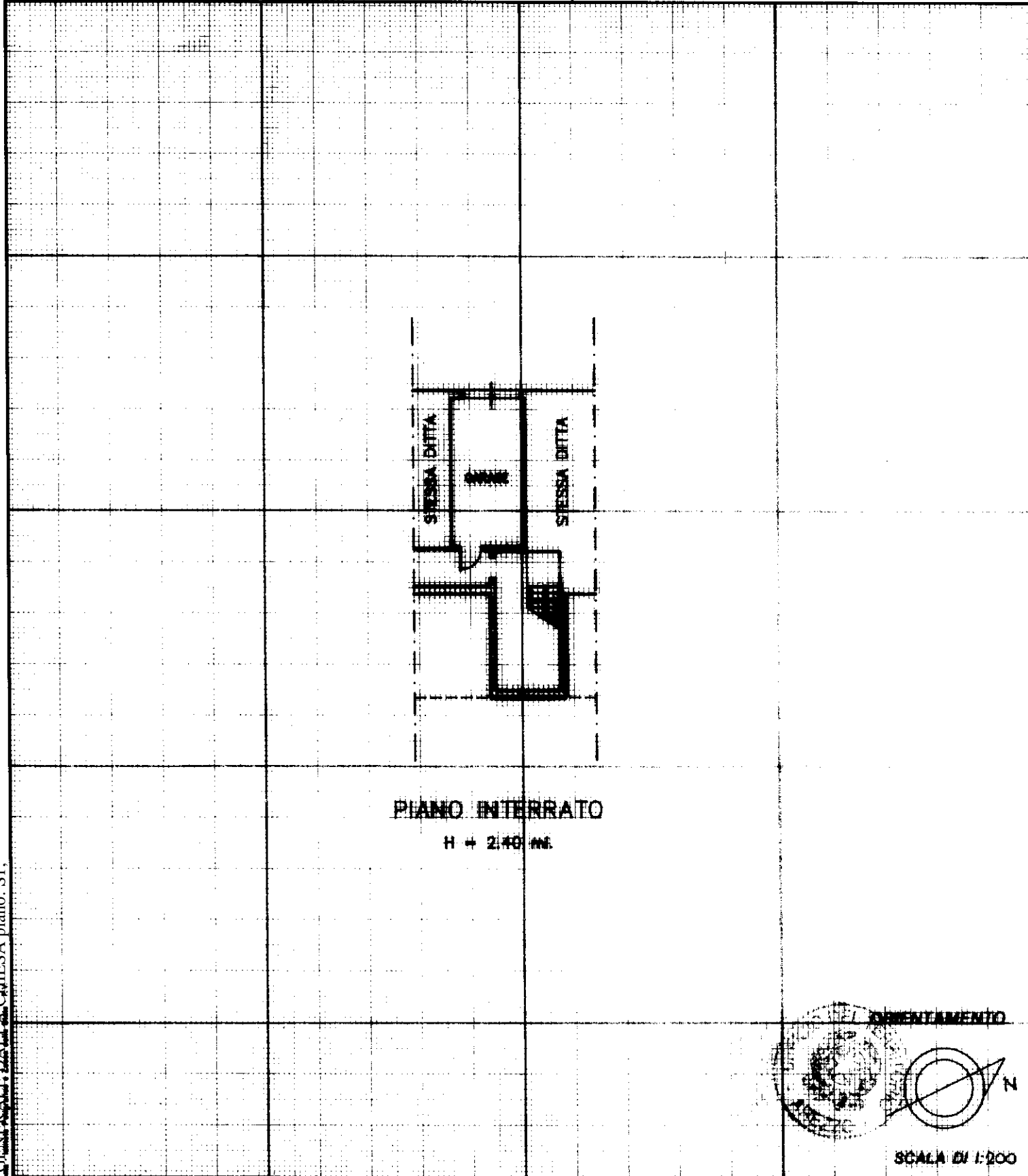


MINISTERO DELLE FINANZE  
DIPARTIMENTO DEL TERRITORIO  
**CATASTO EDILIZIO URBANO** (RDL 13-4-1939, n. 652)

MOD. BN (CEU)

LIRE  
500

Planimetria di u.i.u. in Comune di SUBBIANO via CARLO ALBERTO DALLA CHIESA civ. ....



Catasto dei Fabbricati - Situazione al 21/03/2016 - Comune di SUBBIANO (1991) - < Foglio: 36 - Particella: 116 - Subalterno: 35 >  
VIA GENERALE DALLA CHIESA piano: S1;

Dichiarazione di N.C.   
Ultima denuncia di variazione   
Identificativi catastali  
n. 116 sub. 35

Compilata dal INC.  
(Titolo, cognome e nome)  
MORANI MASSIMO  
iscritto all'albo dei ING. E. COEN  
della provincia di AREZZO n. 389  
data ..... Firma .....

RISERVATO ALL'UFFICIO



MODULARIO  
F. rig. rend. 487

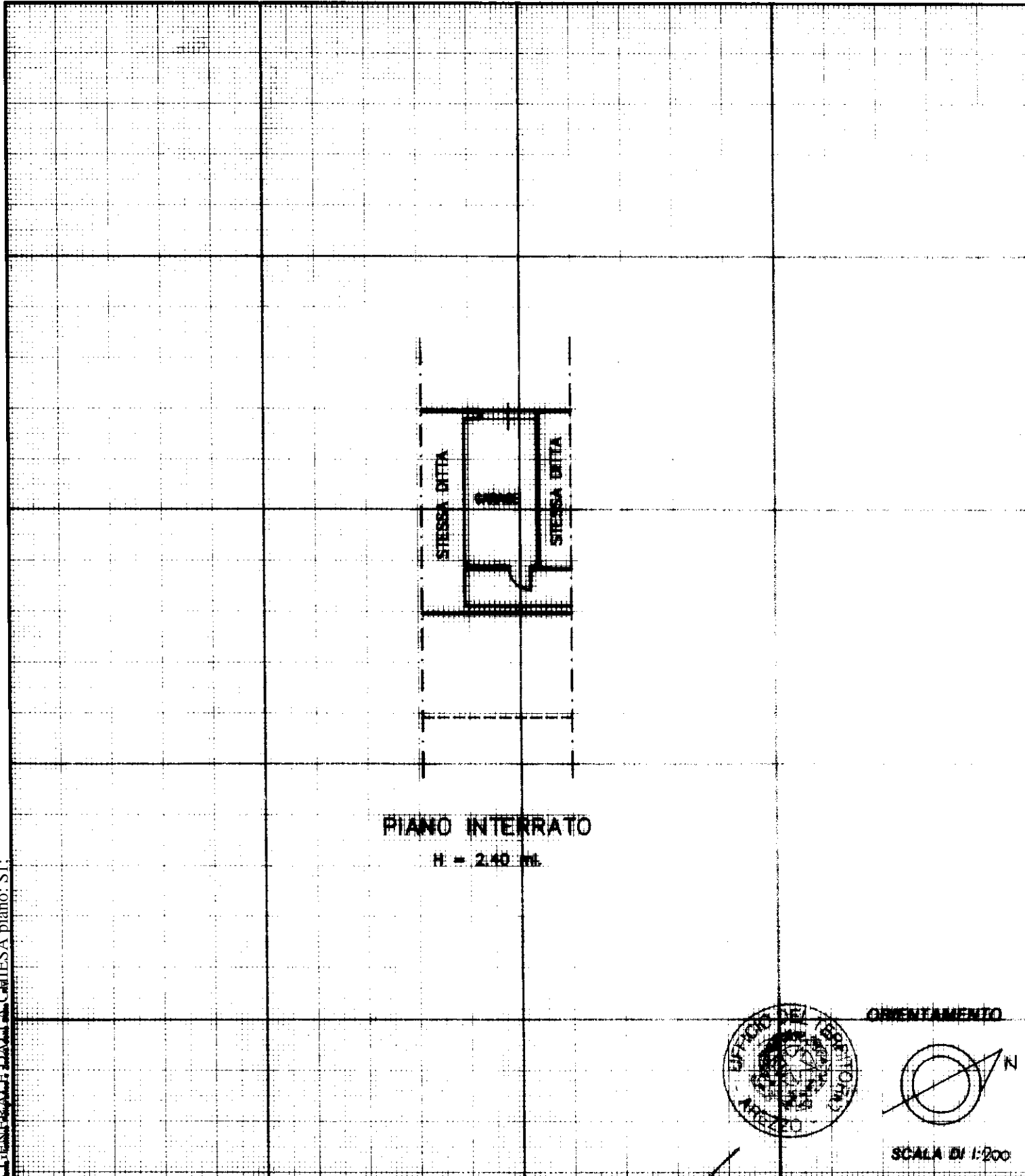


MINISTERO DELLE FINANZE  
DIPARTIMENTO DEL TERRITORIO  
**CATASTO EDILIZIO URBANO** (RDL 13-4-1939, n. 652)

MOD. BN (CEU)

LIRE  
**500**

Planimetria di u.i.u. in Comune di SUBBIANO via CARLO ALBERTO DALLA CHIESA civ.           



Catasto dei Fabbricati - Situazione al 21/03/2016 - Comune di SUBBIANO (1991) - < Foglio: 36 - Particella: 116 - Subalterno: 36 >  
VIA GENERALE DALLA CHIESA piano: S1

Dichiarazione di N.C.

Ultima denuncia di variazione

Compilata dal INC  
(Titolo, cognome e nome)

MORANDI MASSIMO

RISERVATO ALL'UFFICIO

11 FEB. 1999

Data presentazione: 11/02/1999 - Data: 21/03/2016 - n. T289099 - Richiedente: MRNMSM47H23F594N

Totale schede: 1 - Formato di acquisizione: A4(210x297) - Formato stampa richiesto: A4(210x297)

Identificativi catastali  
n. 116 sub. 36

iscritto all'albo de AREZZO della provincia di AREZZO n. 361

data            Firma

MODULARIO  
F. rig. rend. 487

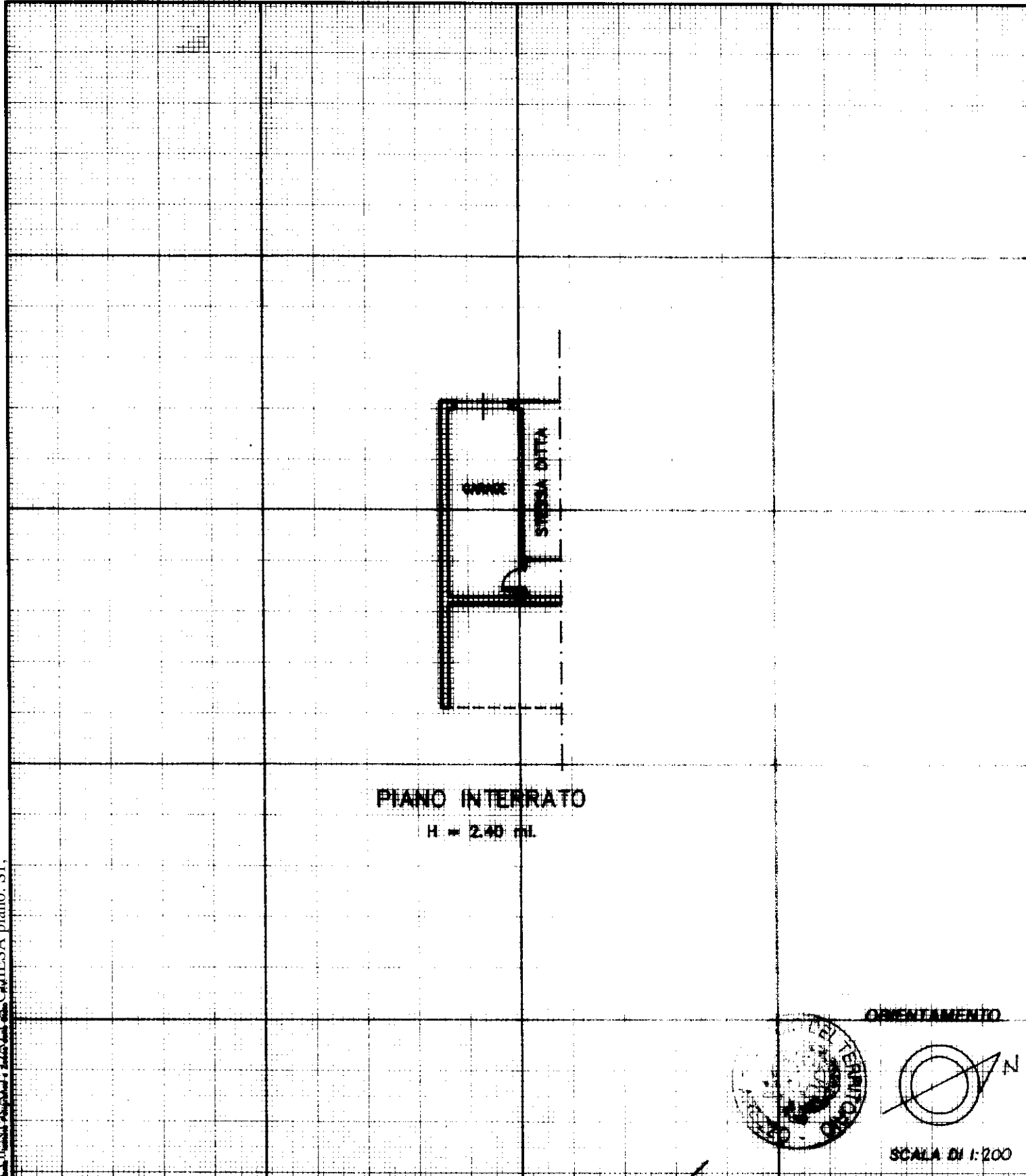


MINISTERO DELLE FINANZE  
DIPARTIMENTO DEL TERRITORIO  
**CATASTO EDILIZIO URBANO** (RDL 13-4-1939, n. 652)

MOD. BN (CEU)

LIRE  
**500**

Planimetria di u.i.u. in Comune di SUBBIANO via CARLO ALBERTO DALLA CHIESA civ. ....



Catasto dei Fabbricati - Situazione al 21/03/2016 - Comune di SUBBIANO (1991) - < Foglio: 36 - Particella: 116 - Subalterno: 37 >  
VIA GENERALE DALLA CHIESA piano: S1:

Dichiarazione di N.C.   
Dichiarazione di variazione

Compilata dal INX  
(Titolo, cognome e nome)  
MORANDI MASSIMO  
iscritto al albo dei PROFESSIONISTI  
della provincia di AREZZO n. 369  
data ..... Firma .....

RISERVATO ALL'UFFICIO  
**11 FEB 1999**  
*(Handwritten signature)*

Data presentazione: 11/02/1999 - Data: 21/03/2016 - n. T289400 - Richiedente: MRNMSM47H23F594N  
Totale schede: 1 - Formato di acquisizione: A4(210x297) - Formato stampa richiesto: A4(210x297)  
n. 116 sub. 37



MODULARIO  
F. rig. rend. 487

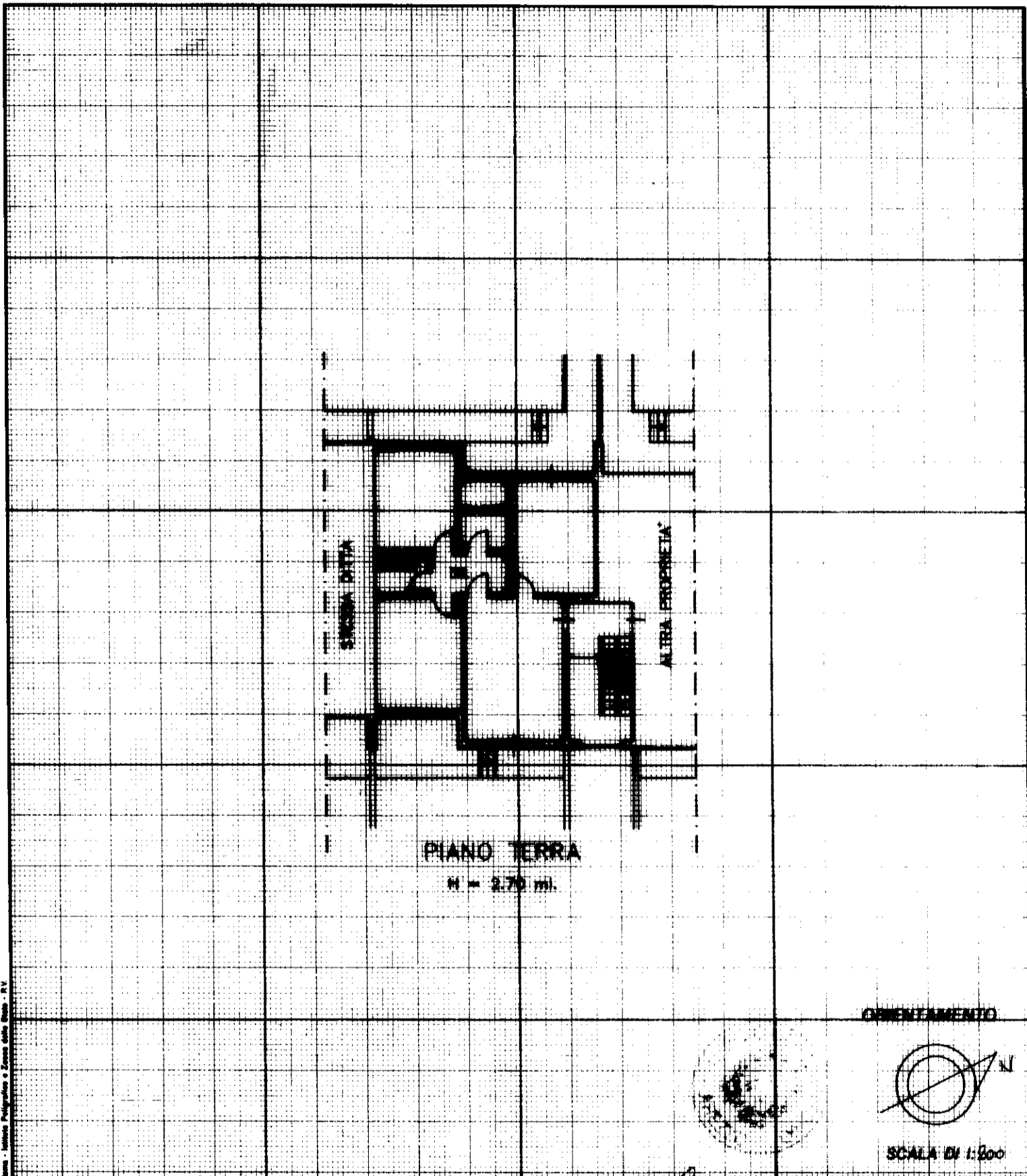


MINISTERO DELLE FINANZE  
DIPARTIMENTO DEL TERRITORIO  
**CATASTO EDILIZIO URBANO** (RDL 13-4-1939, n. 652)

MOD. 0N (CEU)

LIRE  
500

Planimetria di u.i.u. in Comune di SUBBIANO via CARLO ALBERTO DALLA CHIESA civ. 27



Scale - Istituto Poligrafico e Zecca dello Stato - R.V.

Dichiarazione di N.C.   
 Denuncia di variazione   
 Identificativi catastali  
 F. 36  
 n. 176 sub. 46

Compilata dal ING. MORANDI MASSIMO  
 (Titolo, cognome e nome)  
 Iscritto all'albo de INGEGNERI  
 della provincia di AREZZO n. 369  
 data ..... Firma

RISERVATO ALL'UFFICIO

*[Handwritten signature]*

Catasto dei Fabbricati - Situazione al 21/03/2016 - Comune di SUBBIANO (1991) - < Foglio: 36 - Particella: 116 - Subalterno: 46 >  
VIA GENERALE DALLA CHIESA n. 27 piano: T;

10 metri

MODULARIO  
F. rig. rend. 487

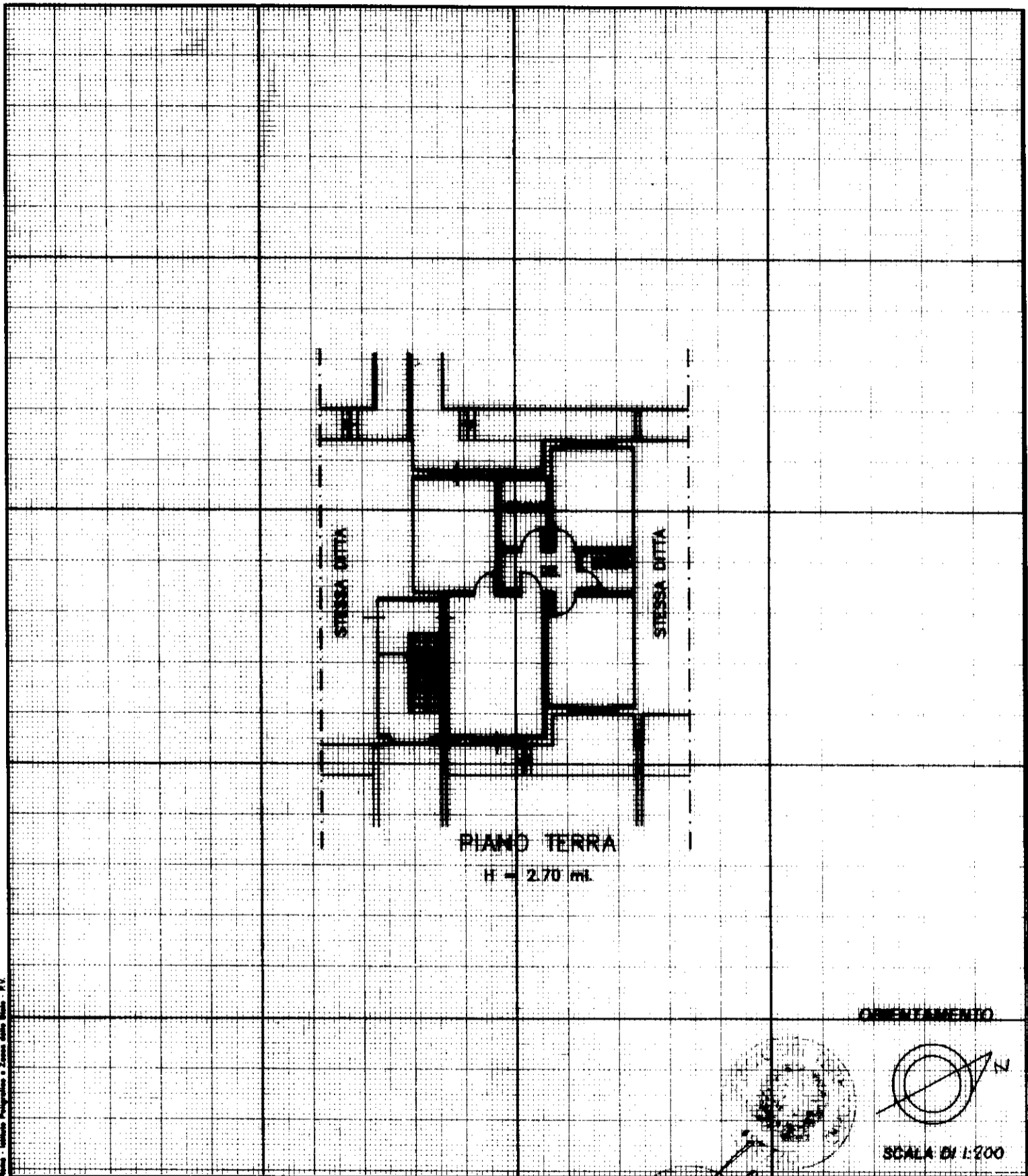


MINISTERO DELLE FINANZE  
DIPARTIMENTO DEL TERRITORIO  
**CATASTO EDILIZIO URBANO** (RDL 13-4-1939, n. 652)

MOD. BN (CEU)

LIRE  
500

Planimetria di u.i.u. in Comune di SUBBIANO via CARLO ALBERTO DALLA CHIESA civ. 25



Rome - Istituto Poligrafico e Zecche dello Stato - P.V.

Dichiarazione di N.C.   
 Denuncia di variazione   
 Identificativi catastali  
 F. 36  
 n. 110 sub. 47

Compilata dal ING. MORANDI MASSIMO  
 (Titolo, cognome e nome)  
 Iscritto all'albo de INGEGNERI  
 della provincia di AREZZO n. 369  
 data ..... Firma .....

RISERVATO ALL'UFFICIO  
 11 FEB. 1999  
*[Signature]*

10 metri

Catasto dei Fabbricati - Situazione al 21/03/2016 - Comune di SUBBIANO (1991) - < Foglio: 36 - Particella: 116 - Subalterno: 47 >  
CATASTO GENERALE DALLA CHIESA n. 25 piano: T;

MODULARIO  
F. rig. rend. 487

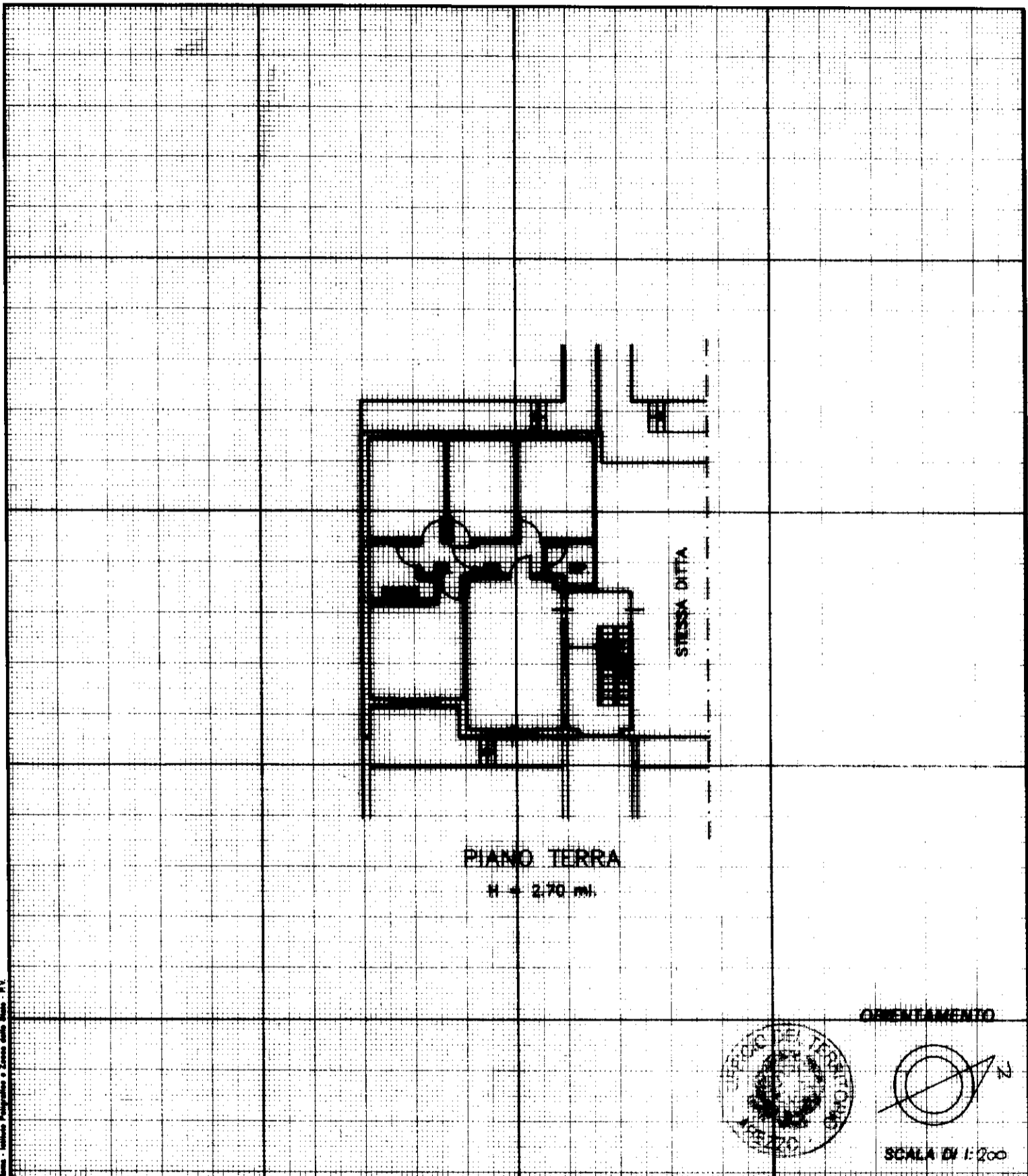


MINISTERO DELLE FINANZE  
DIPARTIMENTO DEL TERRITORIO  
**CATASTO EDILIZIO URBANO** (RDL 13-4-1939, n. 652)

MOD. BN (CEU)

LIRE  
500

Planimetria di u.i.u. in Comune di SUBBIANO via CARLO ALBERTO DALLA CHIESA civ. 25



Piano - Istituto Poligrafico e Zecca dello Stato - P.V.

10 metri

Dichiarazione di N.C.   
 Denuncia di variazione   
 Identificativi catastali  
 F. 36  
 n. 116 sub. LB

Compilata dal INX  
 (Titolo, cognome e nome)  
MORANDI NASSIMO  
 Iscritto all'albo de INGEGNERI  
 della provincia di AREZZO n. 369  
 data ..... Firma [Signature]

RISERVATO ALL'UFFICIO  
[Signature]

Catasto dei Fabbricati - Situazione al 21/03/2016 - Comune di SUBBIANO (991) - < Foglio: 36 - Particella: 116 - Subalterno: 48 >  
CATASTO GENERALE DALLA CHIESA n. 25 piano: T;



MODULARIO  
F. rig. rend. 487


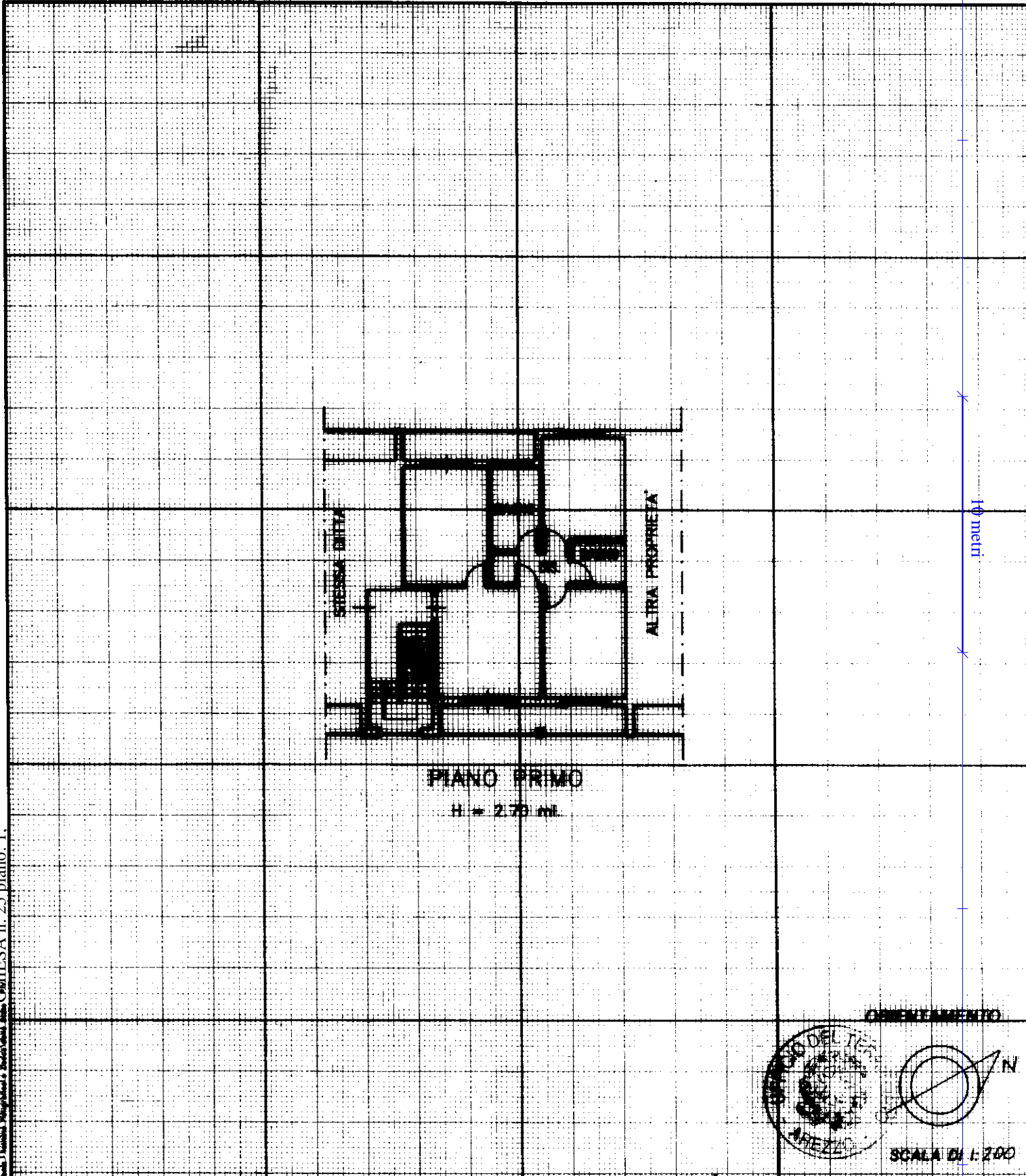


MINISTERO DELLE FINANZE  
DIPARTIMENTO DEL TERRITORIO  
**CATASTO EDILIZIO URBANO** (RDL 13-4-1939, n. 652)

MOD. BN (CEU)

LIRE  
500

Planimetria di u.i.u. in Comune di SUBBIANO via CARLO ALBERTO DA LA CHIESA civ. 25



Catasto dei Fabbricati - Situazione al 21/03/2016 - Comune di SUBBIANO (991) - < Foglio: 36 - Particella: 116 - Subalterno: 58 >  
VIA CARLO ALBERTO DA LA CHIESA n. 25 piano: 1:

Dichiarazione di N.C.   
Ultima denuncia di variazione

Compilata dal INX  
(Titolo, cognome e nome)  
MORANDI MASSIMO  
iscritto all'albo de ingegneri  
della provincia di AREZZO n. 369  
data ..... Firma .....

RISERVATO ALL'UFFICIO  
14/02/99

Data presentazione: 11/02/1999 - Data: 21/03/2016 - n. T289405 - Richiedente: MRNMSM47H23F594N  
Totale schede 36 - Formato di acquisizione: A4(210x297) - Formato stampa richiesto: A4(210x297)  
n. 116 sub. 58

MODULARIO  
F. rig. rend. 407

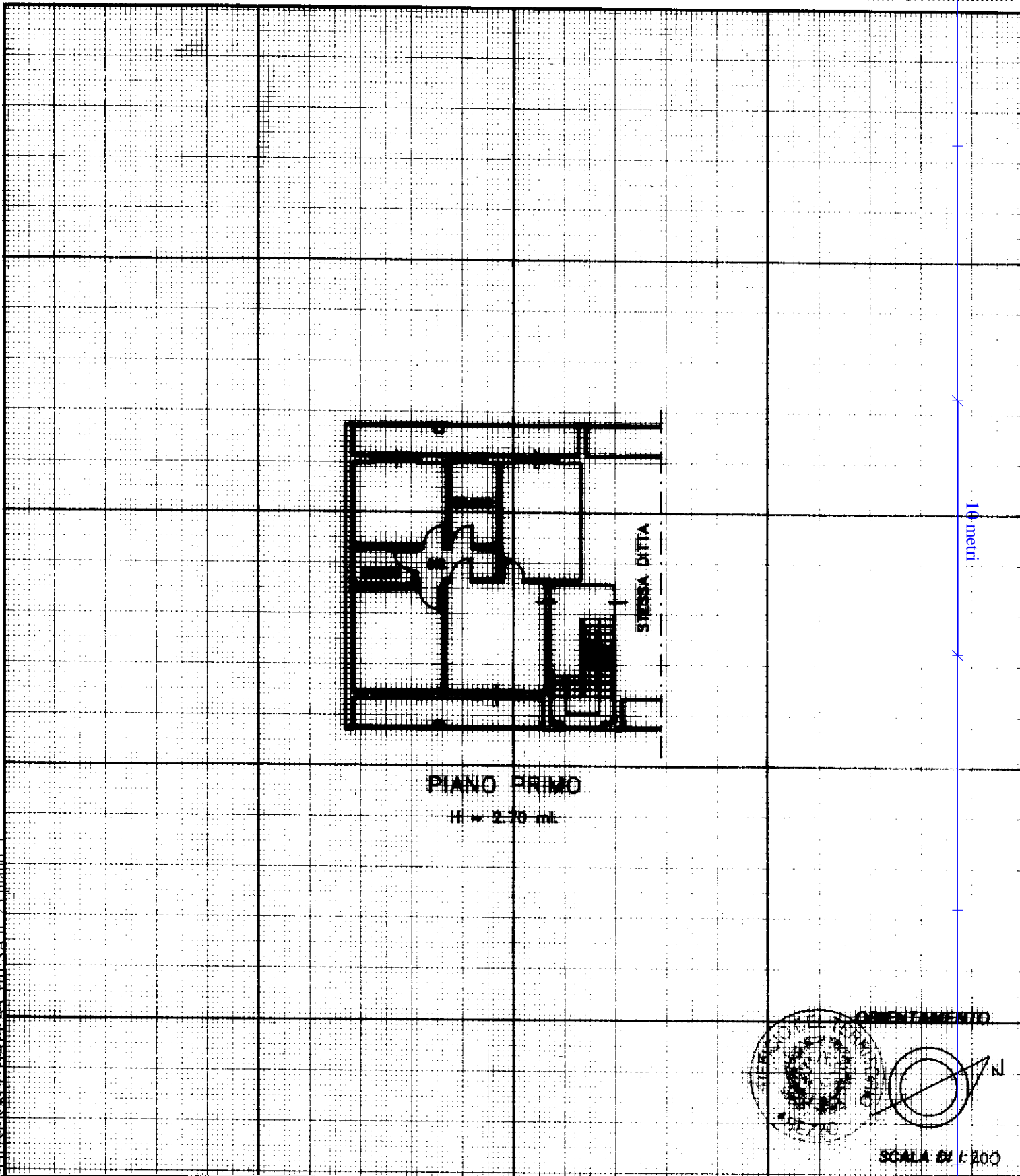


MINISTERO DELLE FINANZE  
DIPARTIMENTO DEL TERRITORIO  
**CATASTO EDILIZIO URBANO** (RDL 13-4-1939, n. 652)

MOD. BN (CEU)

LIRE  
500

Planimetria di u.i.u. in Comune di SUBBIANO via CARLO ALBERTO DALL'ACHIESA civ. 25



Catasto dei Fabbricati - Situazione al 21/03/2016 - Comune di SUBBIANO (1991) - < Foglio: 36 - Particella: 116 - Subalterno: 59 >  
VIA CARLO ALBERTO DALL'ACHIESA n. 25 piano: 1.

Dichiarazione di N.C.   
Denuncia di variazione

Compilata dal ING. MORANDI MASSIMO  
(Titolo, cognome e nome)

RISERVATO ALL'UFFICIO

11 FEB. 1999

Data presentazione: 11/02/1999 - Data: 21/03/2016 - n. T289406 - Richiedente: MRNMSM47H23F594N

Totale schede: 1 - Formato di acquisizione: A4(210x297) - Formato stampa richiesto: A4(210x297)

n. 116 sub. 59 della provincia di AREZZO n. 361  
data \_\_\_\_\_ Firma \_\_\_\_\_

MODULARIO  
F. rig. rend. 487

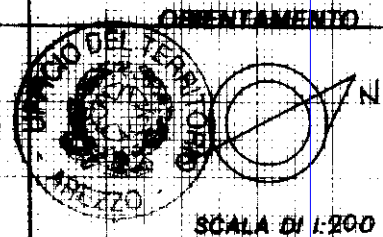
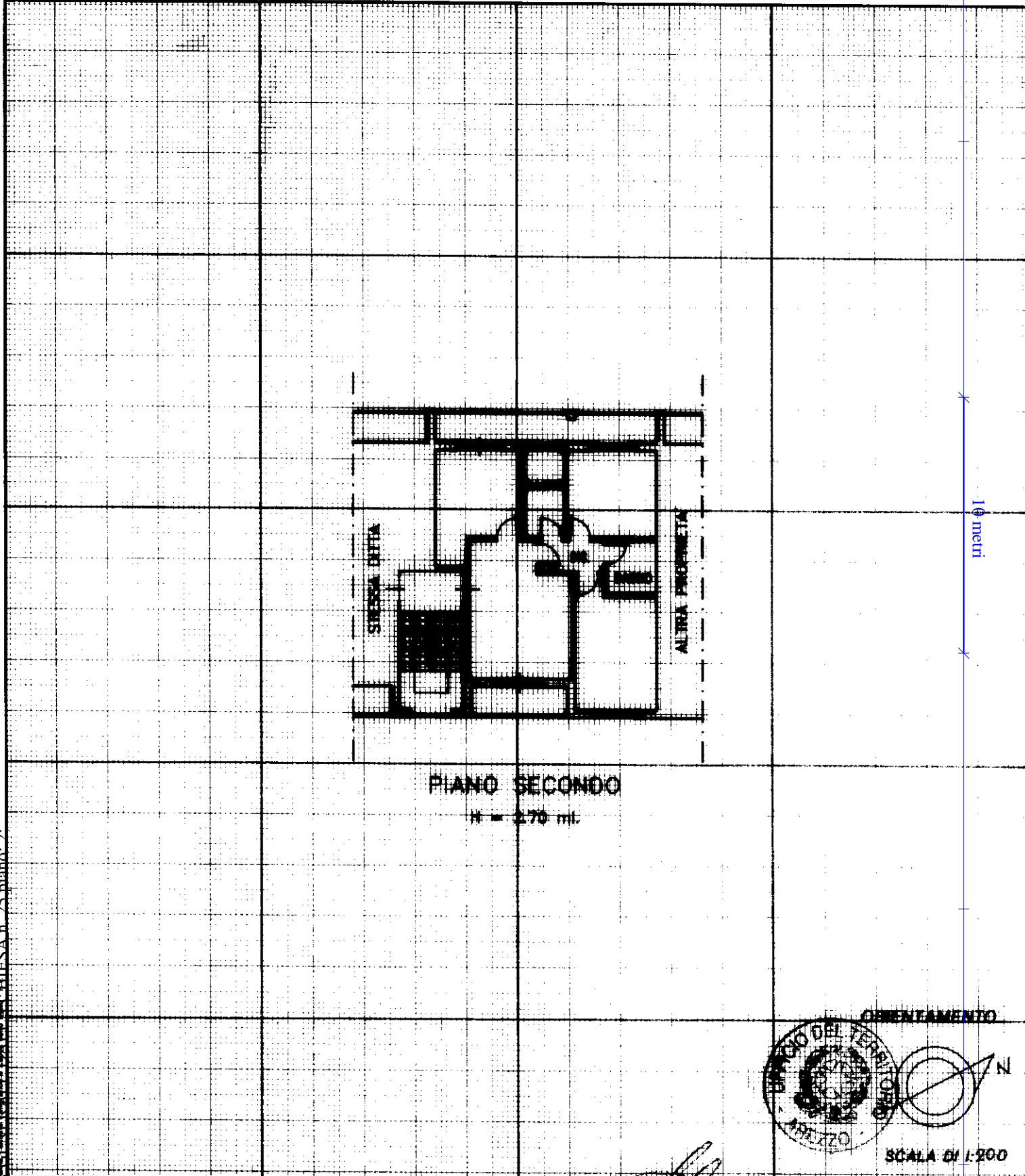


MINISTERO DELLE FINANZE  
DIPARTIMENTO DEL TERRITORIO  
**CATASTO EDILIZIO URBANO** (RDL 13-4-1939, n. 652)

MOD. BN (CEU)

LIRE  
**500**

Planimetria di u.i.u. in Comune di: SUBBIANO via CARLO ALBERTO DALLA CHIESA civ. 25



Catasto dei Fabbricati - Situazione al 21/03/2016 - Comune di SUBBIANO (1991) - < Foglio: 36 - Particella: 116 - Subalterno: 64 >  
VIA CARLO ALBERTO DALLA CHIESA n. 25 piano 2.

Dichiarazione di N.C.   
Denuncia di variazione

Compilata dal ING. MORANDI MASSIMO  
(Titolo, cognome e nome)

RISERVATO ALL'UFFICIO

Data presentazione: 11/02/1999 - Data: 21/03/2016 - n. T289535 - Richiedente: MRNMSM47H23F594N  
Totale schede: 1 - Formato di acquisizione: A4(210x297) - Formato stampa richiesto: A4(210x297)

71 FEB. 1999  
*[Handwritten signature]*

Identificativi catastali: n. 110 sub. 64  
Iscritto all'albo de ING. MORANDI MASSIMO della provincia di AREZZO n. 369  
data \_\_\_\_\_ Firma \_\_\_\_\_



MODULARIO  
F. rig. rend. 487

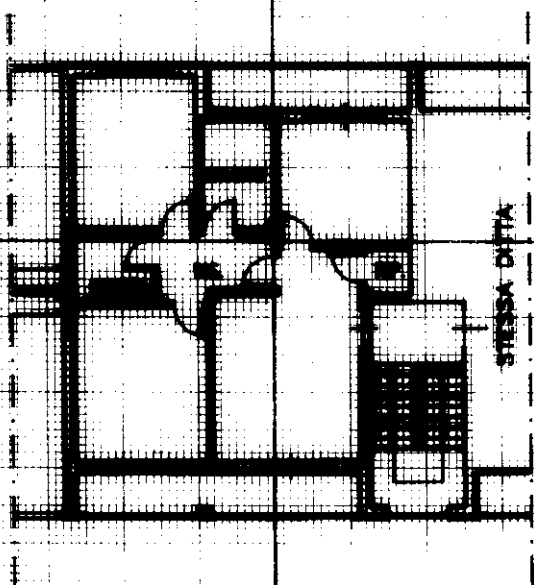


MINISTERO DELLE FINANZE  
DIPARTIMENTO DEL TERRITORIO  
**CATASTO EDILIZIO URBANO** (RDL 13-4-1939, n. 652)

MOD. BN (CEU)

LIRE  
**500**

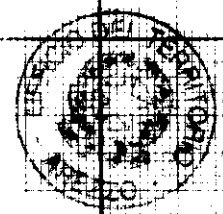
Planimetria di u.i.u. in Comune di SUBBIANO via CARLO ALBERTO DALLA CHIESA civ. 25



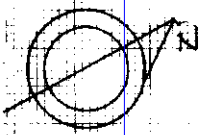
**PIANO SECONDO**

H = 2,70 mt.

10 metri



ORIENTAMENTO



SCALA DI 1:200

Catasto dei Fabbricati - Situazione al 21/03/2016 - Comune di SUBBIANO (1991) - < Foglio: 36 - Particella: 116 - Subalterno: 65 >  
Via GEN. CARLO ALBERTO DALLA CHIESA n. 25 piano: 2.

Dichiarazione di N.C.   
Ultima planimetria in variazione

Compilata dal INKI  
(Titolo, cognome e nome)

MORANDI MASSIMO

RISERVATO ALL'UFFICIO

1 FER. 100-

Data presentazione: 11/02/1999 - Data: 21/03/2016 - n. T289536 - Richiedente: MRNMSM47H23F594N

Totale schede: 1 - Formato di acquisizione: A4(210x297) - Formato stampa richiesto: A4(210x297)

F. 36  
n. 116 sub. 65

iscritto all'albo de INGEGNERI  
della provincia di AREZZO n. 369  
data ..... Firma .....

*(Handwritten signature)*

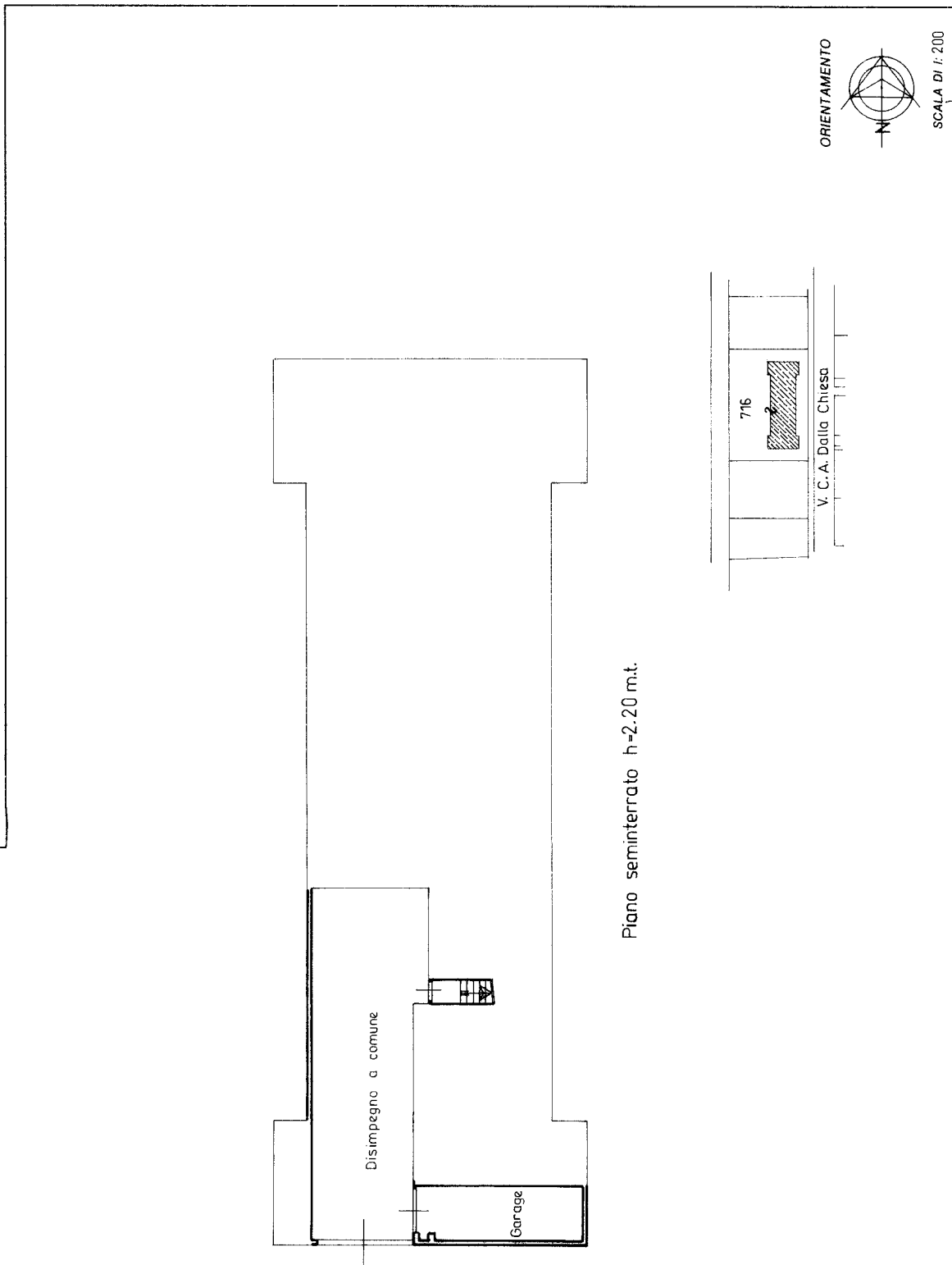
**PLANIMETRIE CATASTALI:  
LOTTO 2  
SUBBIANO - VIA C.A. DALLA CHIESA NC. 49**

Catasto dei Fabbricati - Situazione al 21/03/2016 - Comune di SUBBIANO (1991) - < Foglio: 36 - Particella: 716 - Subalterno: 11 >  
VIA GENERALE DALLA CHIESA piano: S1;

MOD. AN (CEU)  
LIRE 400

MINISTERO DELLE FINANZE  
DIREZIONE GENERALE DEL CATASTO E DEI S.T.T.E.E.  
**CATASTO EDILIZIO URBANO** (RDL 13-4-1939, n. 652)

Planimetria di u.i.u. in Comune di Subbiano via C. A. Dalla Chiesa



Piano seminterrato h=2.20 m.t.

RESERVATO ALL'UFFICIO

Compiata dal geometra (titolo cognome e nome) Romeo Granelli  
Iscritto all'Albo dei geometri n. 150 della provincia di AR. 8220  
data 09-07-1993 Firma *Granelli*

Dichiarazione di N.C.   
Denuncia di variazione

Identificativi catastali  
F. 36 sub. 11  
n. 716

Ultima planimetria in atti


Catasto dei Fabbricati - Situazione al 21/03/2016 - Comune di SUBBIANO (1991) - < Foglio: 36 - Particella: 716 - Subalterno: 12 >  
VIA GENERALE DALLA CHIESA piano: S1;

MOD. AN (CEU)  
LIRE **400**

MINISTERO DELLE FINANZE  
DIREZIONE GENERALE DEL CATASTO E DEI S.T.T.E.E.  
**CATASTO EDILIZIO URBANO** (RDL 13-4-1939, n. 652)

Planimetria di u.i.u. in Comune di Subbiano via C.A. Dalla Chiesa civ. ....

MODULARIO  
F. rig. rep. 486



Piano seminterrato h=2.20 m.t.

ORIENTAMENTO

SCALA DI 1: 200

RISERVATO ALL'UFFICIO

716  
V. C.A. Dalla Chiesa

|   |  |
|---|--|
| Dichiarazione di N.C. <input checked="" type="checkbox"/> | Completata dal geometra (filio, cognome e nome) <u>Romeo Granelli</u>  |
| Denuncia di variazione <input type="checkbox"/>           | Iscritto all'albo dei geometri n. <u>150</u>                           |
| Identificativi catastali                                  | provincia di <u>AR</u> data <u>09-07-1993</u> Firma <u>[Signature]</u> |
| F. <u>36</u> sub. <u>12</u>                               |  |

Ultima planimetria in atti

Catasto dei Fabbricati - Situazione al 21/03/2016 - Comune di SUBBIANO (1991) - < Foglio: 36 - Particella: 716 - Subalterno: 13 >  
VIA GENERALE DALLA CHIESA piano: S1;

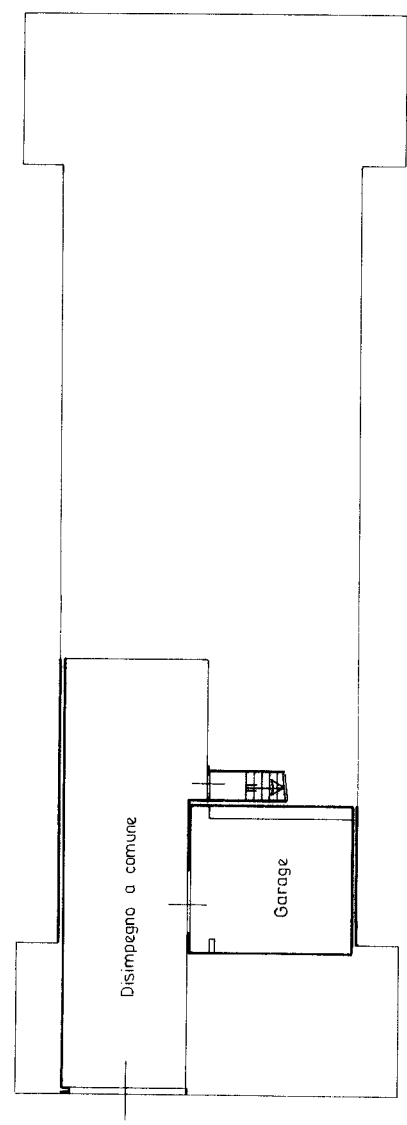
MODULARIO  
F. 19, serie 496



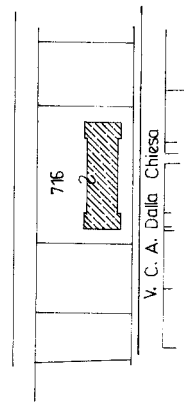
MINISTERO DELLE FINANZE  
DIREZIONE GENERALE DEL CATASTO E DEI SS.TT.EE.  
**CATASTO EDILIZIO URBANO** (RDL 13-4-1939, n. 652)

MOD. AN (CEU)  
LIRE  
**400**

Planimetria di u.i.u. in Comune di Subbiano, via C. A. Dalla Chiesa, civ. ....



Piano seminterrato h=2.20 m.t.

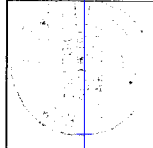


ORIENTAMENTO



SCALA DI 1:200

RISERVATO ALL'UFFICIO



Compilata dal GEOMETRO  
Titolo cognome e nome  
Romeo Granelli

iscritto all'albo dei geometri

n. 160  
ARZZO  
provincia di  
data 09-07-1993 Firma *Romeo Granelli*

Dichiarazione di N.C.   
Denuncia di variazione

Identificativi catastali  
F. 36 sub. 13  
n. 716

Ultima planimetria in atti

Catasto dei Fabbricati - Situazione al 21/03/2016 - Comune di SUBBIANO (1991) - < Foglio: 36 - Particella: 716 - Subalterno: 14 >  
VIA GENERALE DALLA CHIESA piano: S1;

MODULARIO  
F. n.º 400



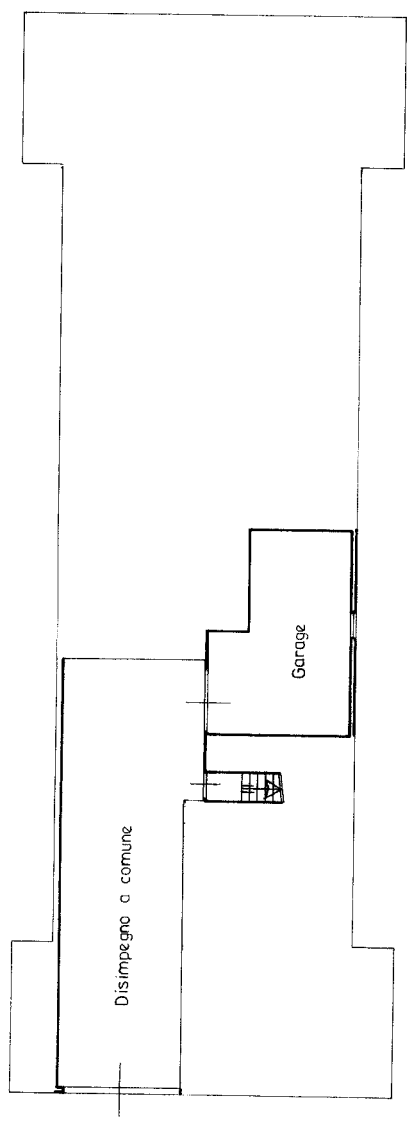
MINISTERO DELLE FINANZE  
DIREZIONE GENERALE DEL CATASTO E DEI SS.TT.EE.

**CATASTO EDILIZIO URBANO** (RDL 13-4-1939, n. 652)

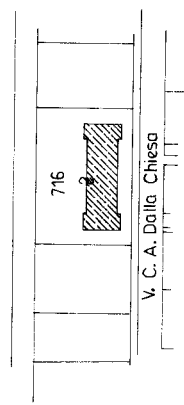
Planimetria di u.i.u. in Comune di Subbiano, via C. A. Dalla Chiesa, civ. ....

MOD. AN (CEU)

LIRE  
**400**



Piano seminterrato h=2.20 mt.



ORIENTAMENTO



SCALA DI 1:200

RISERVATO ALL'UFFICIO

Compiata dal geometra  
(titolo, cognome e nome)  
Romeo Granelli

iscritto all'albo dei geometri  
n.º 160  
provincia di Arezzo  
data 09-07-1993 Firma *Granelli*

Dichiarazione di N.C.   
Denuncia di variazione

Identificativi catastali  
F. n.º 716 sub. 14  
data 09-07-1993

Ultima planimetria in atti



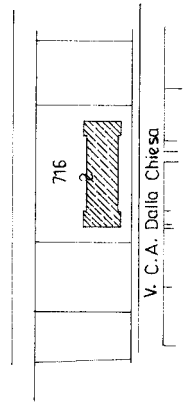
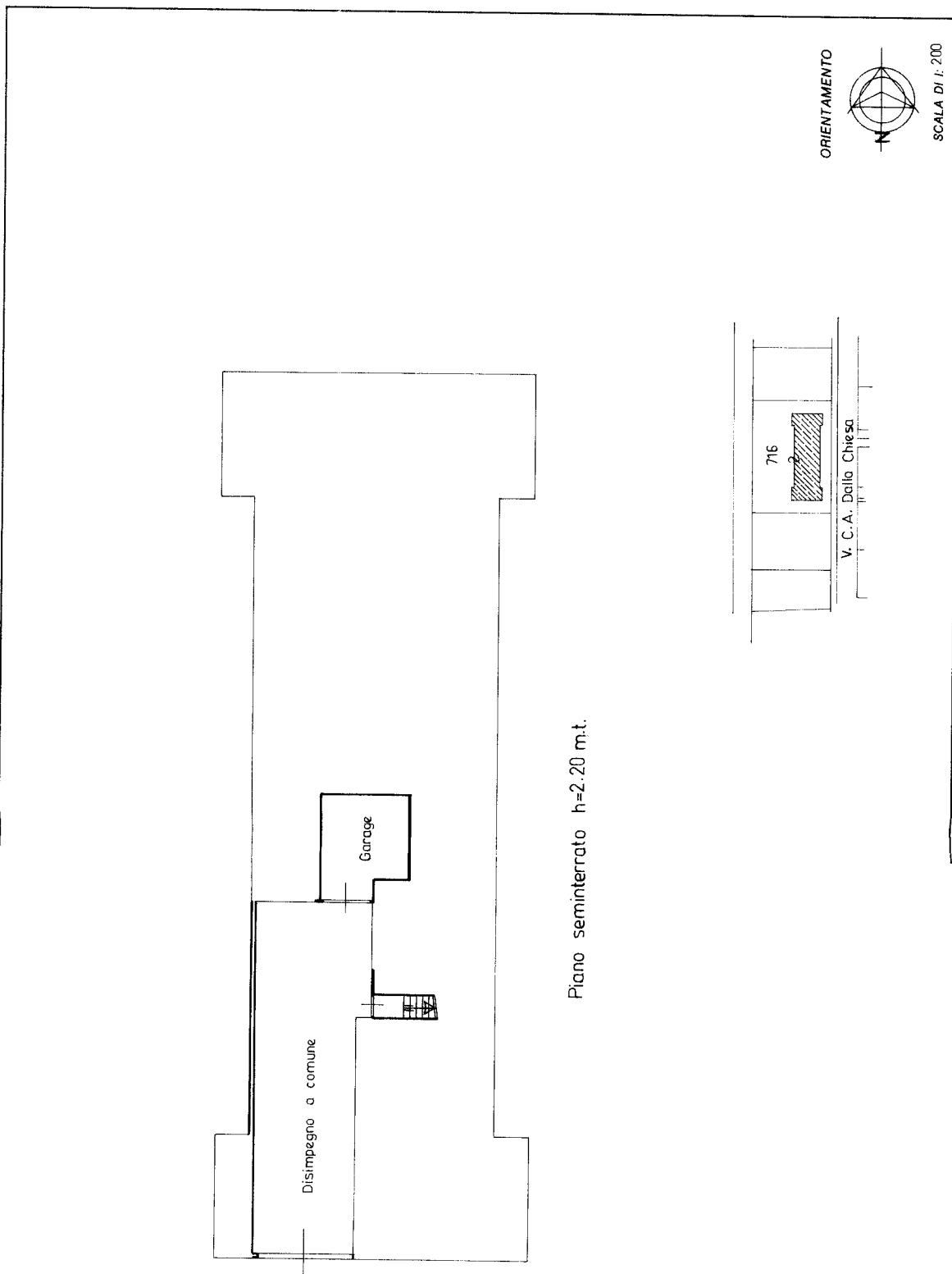
Catasto dei Fabbricati - Situazione al 21/03/2016 - Comune di SUBBIANO (1991) - < Foglio: 36 - Particella: 716 - Subalterno: 15 >  
VIA GENERALE DALLA CHIESA piano: S1;

MOD. AN (CEU)  
LIRE 400

MINISTERO DELLE FINANZE  
DIREZIONE GENERALE DEL CATASTO E DEI SS.TT.EE.  
**CATASTO EDILIZIO URBANO** (RD. 13-4-1939, n. 652)  
via C.A. Dalla Chiesa

MODULARIO  
F. 19 (anz. 486)

Planimetria di u.i.u. in Comune di Subbiano



SCALA DI 1:200  
RISERVATO ALL'UFFICIO

Dichiarazione di N.C.  Denuncia di variazione

Compiata dal geometra (Titolo, cognome e nome) .....  
.....Romeo, Gr. Girelli

Isritto all'albo dei geometri ..... n. 160  
provincia di AREZZO  
data 09-07-1993 ..... Firma *Luigi...*

Identificativi catastali  
F. 36 ..... sub 15  
n. 716

Ultima planimetria in atti

Catasto dei Fabbricati - Situazione al 21/03/2016 - Comune di SUBBIANO (1991) - < Foglio: 36 - Particella: 716 - Subalterno: 16 >  
VIA GENERALE DALLA CHIESA piano: S1;

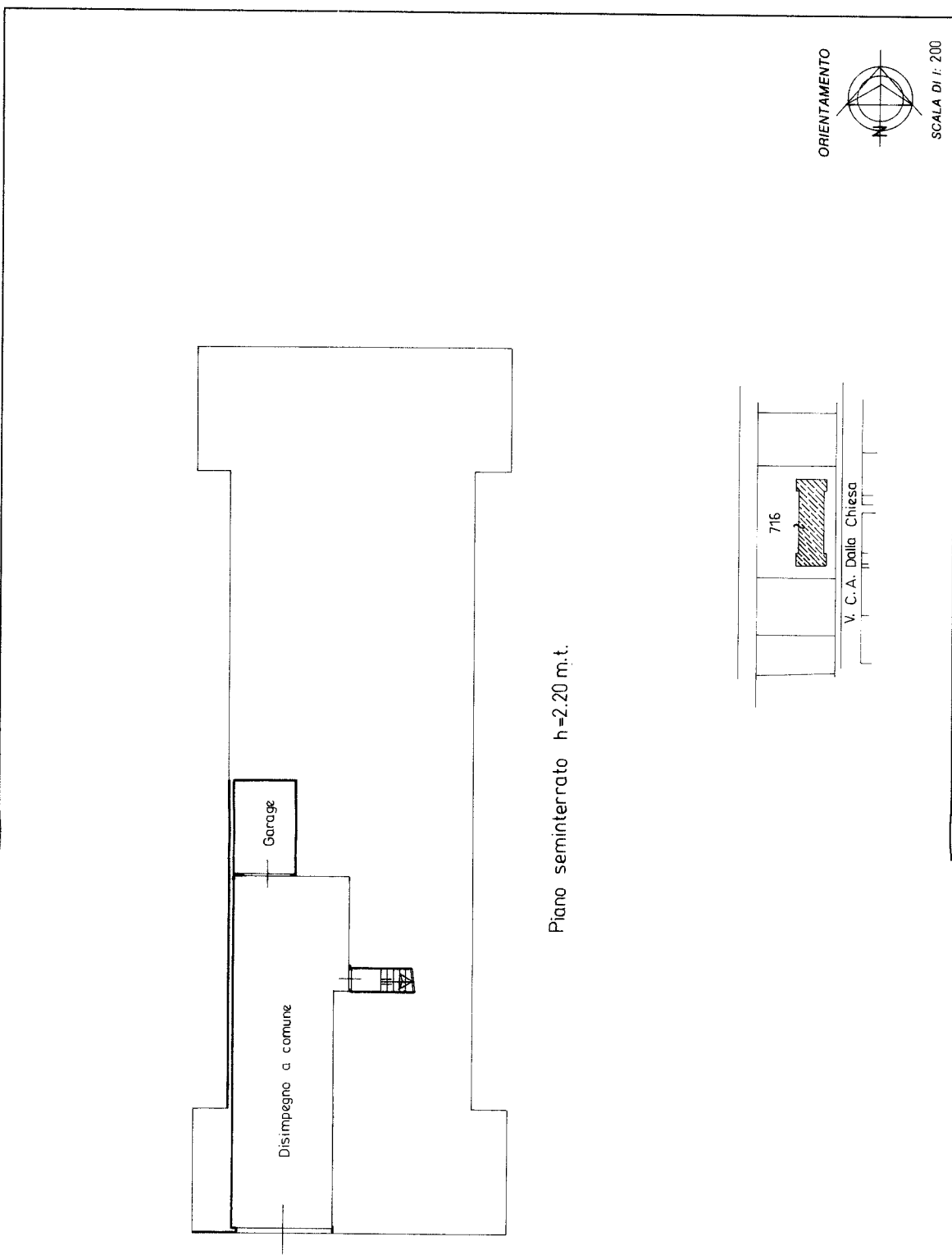
MODULARIO  
F. 119 n. 1010 400



MINISTERO DELLE FINANZE  
DIREZIONE GENERALE DEL CATASTO E DEI SS.TT.EE.  
**CATASTO EDILIZIO URBANO** (RDL 13-4-1939, n. 652)

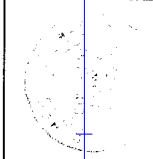
MOD. AN (CEU)  
LIBRE  
400

Planimetria di u.i.u. in Comune di Subbiano via C.A. Dalla Chiesa



Piano seminterrato h=2.20 m.t.

RISERVATO ALL'UFFICIO



Compilata dal geometra  
(foto, cognome e nome)  
Romeo Graneli  
Iscritto all'albo dei geometri  
n. 160  
provincia di Arezzo  
data 09-07-1993 Firma

Dichiarazione di N.C.   
Denuncia di variazione   
Identificativi catastali  
F. 36  
n. 716 sub. 15  
LUPOLI

Ultima planimetria in atti

MODULARIO  
F. rig. rend. 486



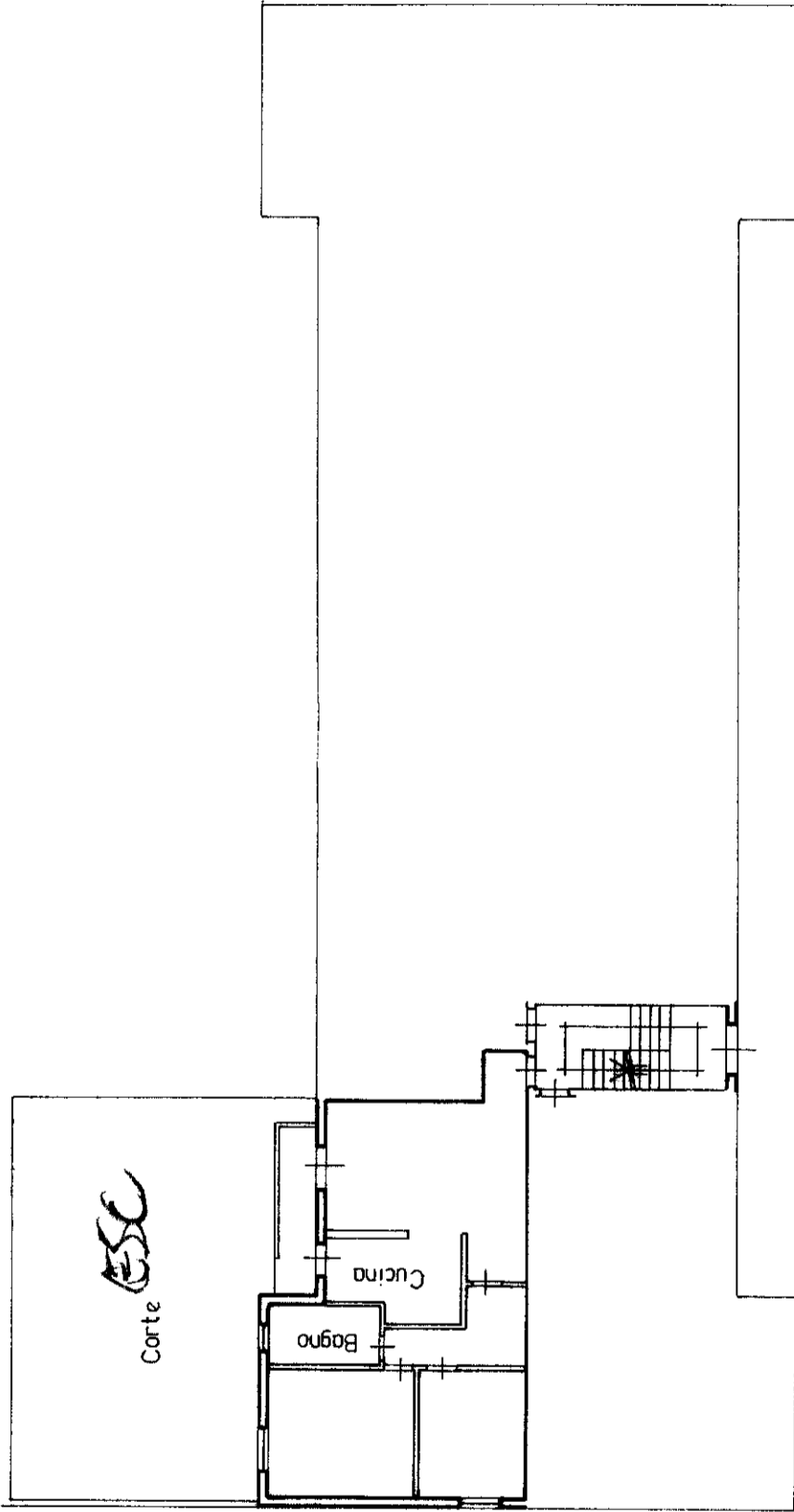
MINISTERO DELLE FINANZE  
DIREZIONE GENERALE DEL CATASTO E DEI SS.TT.EE.  
**CATASTO EDILIZIO URBANO** (RDL 13-4-1939, n. 652)

MOD. AN (CEU)

LIRE  
**400**

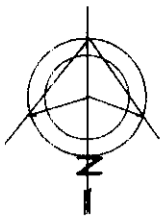
Planimetria di u.i.u. in Comune di Subbiano via C. A. Dalla Chiesa civ. ....

Catasto dei Fabbricati - Situazione al 21/03/2016 - Comune di SUBBIANO (1991) - < Foglio: 36 - Particella: 716 - Subalterno: 23 >  
DIREZIONE GENERALE DALLA CHIESA piano: T;

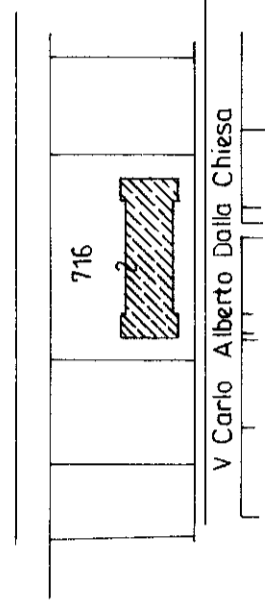


Piano terreno h=2,70 m.t.

ORIENTAMENTO



SCALA DI 1:200



RISERVATO ALL'UFFICIO

Compilata dal geometra  
(filio, cognome e nome)  
Romeo Granelli

Iscritto all'albo dei geometri  
della provincia di Arezzo  
data 09-07-1993 Firma [Signature]

Dichiarazione di N.C.    
Denuncia di variazione

Identificativi catastali  
F. 36 map. 01  
n. 716 sub. 23

MODULARIO  
F. rig. rend. 486

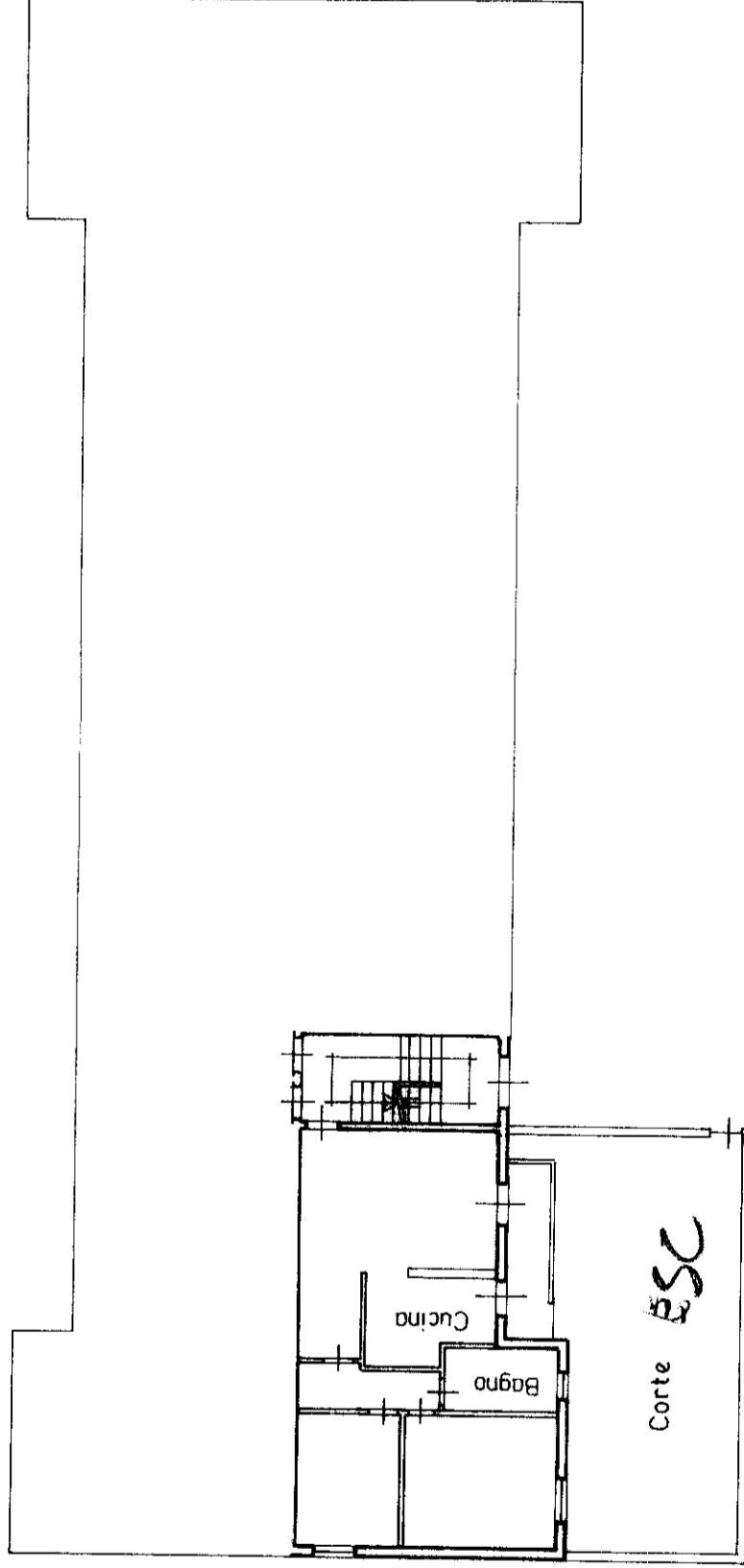


MINISTERO DELLE FINANZE  
DIREZIONE GENERALE DEL CATASTO E DEI SS.TT.EE.  
**CATASTO EDILIZIO URBANO** (RDL 13-4-1939, n. 652)

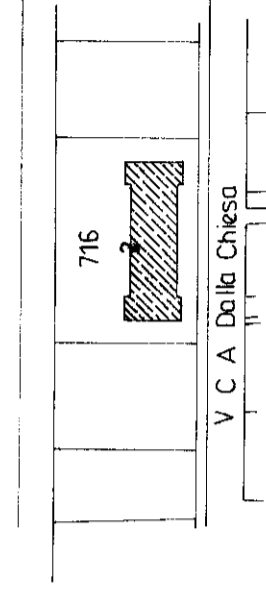
MOD. AN (CEU)  
LIRE  
**400**

Planimetria di u.i.u. in Comune di Subbiano ..... via C. A. Dalla Chiesa ..... civ. ....

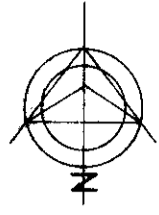
Catasto dei Fabbricati - Situazione al 21/03/2016 - Comune di SUBBIANO (1991) - < Foglio: 36 - Particella: 716 - Subalterno: 24 >  
DIREZIONE GENERALE DALLA CHIESA piano: T;



Piano terreno h=2,70 m.t.



ORIENTAMENTO



SCALA DI 1:200

RISERVATO ALL'UFFICIO

Compilata dal geometra.  
(titolo, cognome e nome)  
Romeo Gragnoli

Iscritto all'albo dei geometri  
della provincia di Arezzo n. 169  
data 09-07-1993 Firma

Dichiarazione di N.C.   
Denuncia di variazione

Identificativi catastali  
F. 36  
n. 716 sub. 24

MODULARIO  
F. rig. rend. 496




MINISTERO DELLE FINANZE  
DIREZIONE GENERALE DEL CATASTO E DEI SS.TT.EE.  
**CATASTO EDILIZIO URBANO** (RDL 13-4-1939, n. 662)

MOD. AN (CEU)

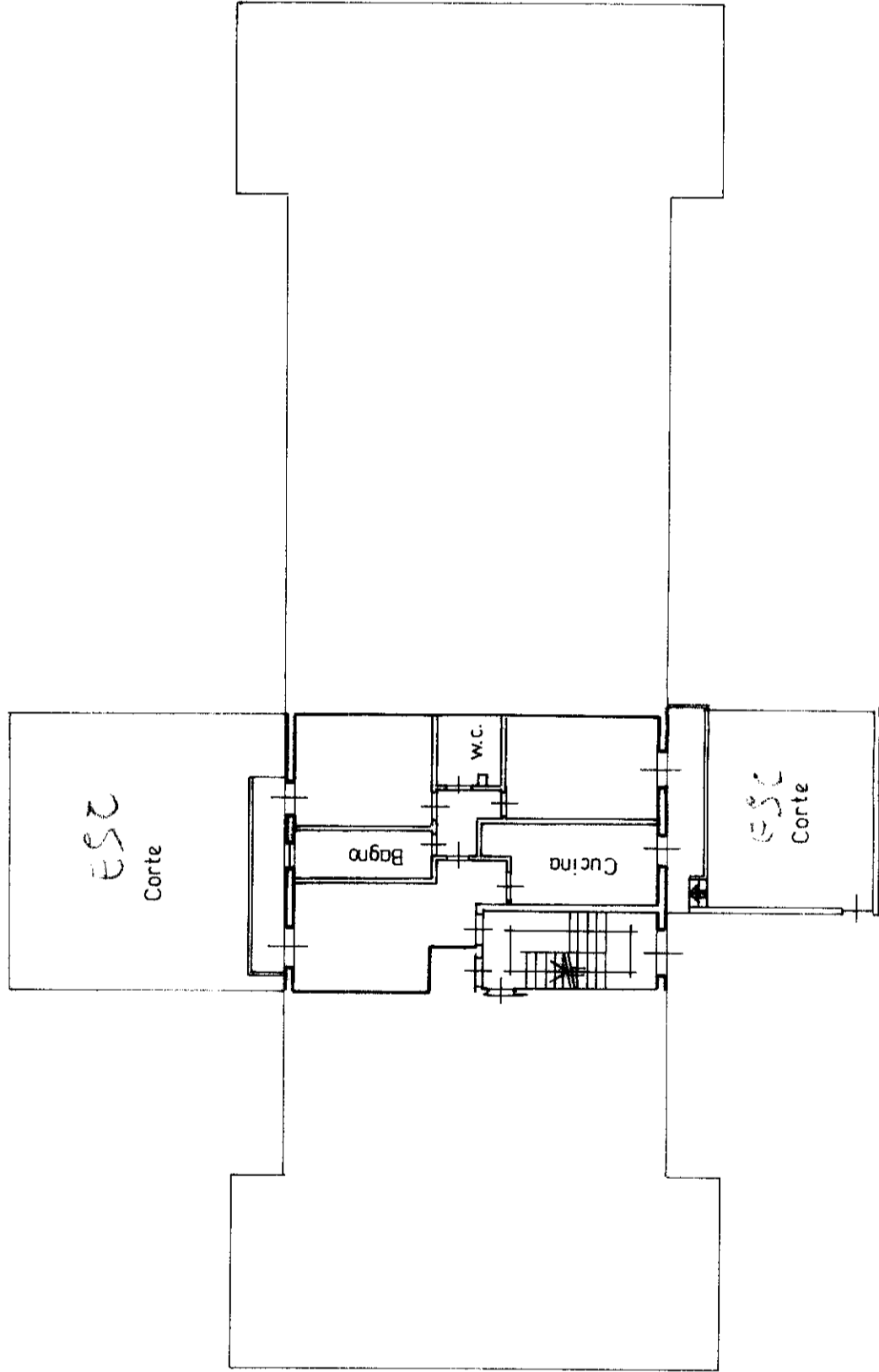
LIRE  
**400**

Planimetria di u.i.u. in Comune di Subbiano via C.A. Dalla Chiesa civ. ....

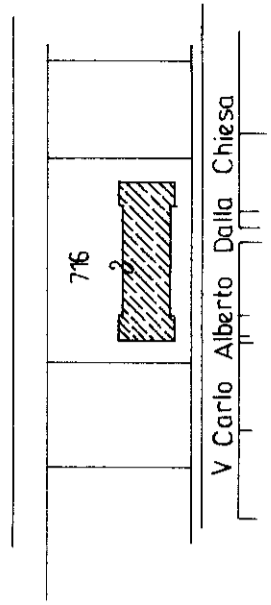
Catasto dei Fabbricati - Situazione al 21/03/2016 - Comune di SUBBIANO (1991) - < Foglio: 36 - Particella: 716 - Subalterno: 25 >  
CATASTO GENERALE DALLA CHIESA piano: T;



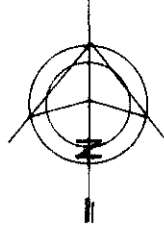
Piano seminterrato h=2,20 mt.



Piano terreno h=2,70 mt.



ORIENTAMENTO



SCALA DI 1:200

RISERVATO ALL'UFFICIO

Compilata dal geometra  
(titolo, cognome e nome)  
Romeo Granelli

Iscritto all'Albo dei geometri  
della provincia di Arezzo n. 150  
data 09-07-1993 Firma Granelli

Dichiarazione di N.C.   
Denuncia di variazione

Identificativi catastali  
F. 716 sub. 25

MODULARIO  
F. rig. 400



MINISTERO DELLE FINANZE  
DIREZIONE GENERALE DEL CATASTO E DEI SS.TT.EE.

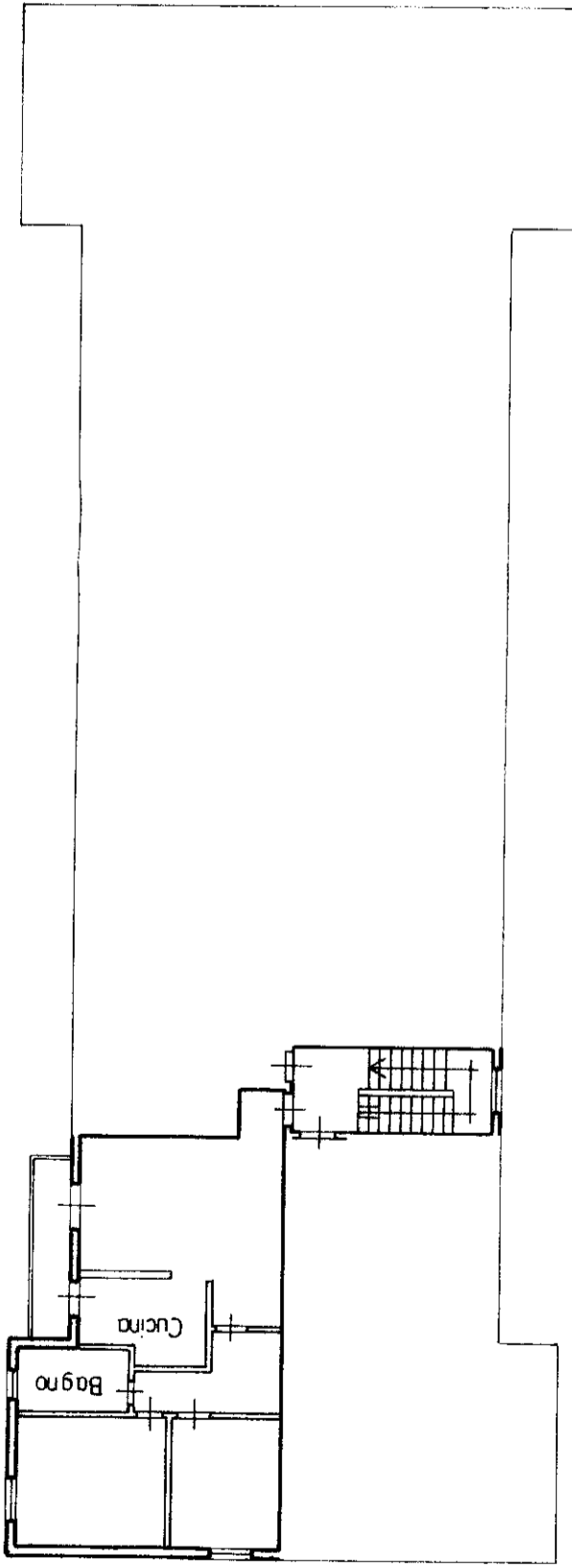
**CATASTO EDILIZIO URBANO** (RDL 13-4-1939, n. 652)

MOD. AN (CEU)


LIRE  
**400**

Planimetria di u.i.u. in Comune di Subbiano v. C. A. Dalla Chiesa civ. ....

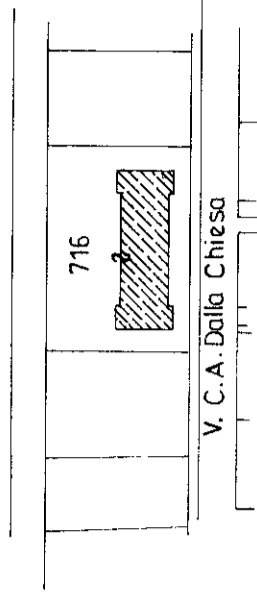
Catasto dei Fabbricati - Situazione al 21/03/2016 - Comune di SUBBIANO (1991) - < Foglio: 36 - Particella: 716 - Subalterno: 29 >  
DIREZIONE GENERALE DALLA CHIESA piano: 1-2;



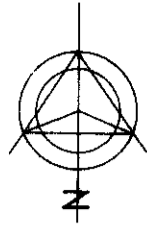
Piano primo h=2,70 m.t.



Piano secondo= soffitite



ORIENTAMENTO



SCALA DI 1:200

RISERVATO ALL'UFFICIO

Compilata dal geometra  
(titolo, cognome e nome)  
Romeo Granelli

Iscritto all'albo dei geometri

della provincia di Arezzo n. 160

data 09-07-1993

Dichiarazione di N.C.

Denuncia di variazione

Identificativi catastali

F. 36, map. 01

n. 716 sub. 29



MODULARIO  
F. rig. rend. 486

MINISTERO DELLE FINANZE

DIREZIONE GENERALE DEL CATASTO E DEI SS.TT.EE.

**CATASTO EDILIZIO URBANO** (RDL 13-4-1939, n. 652)

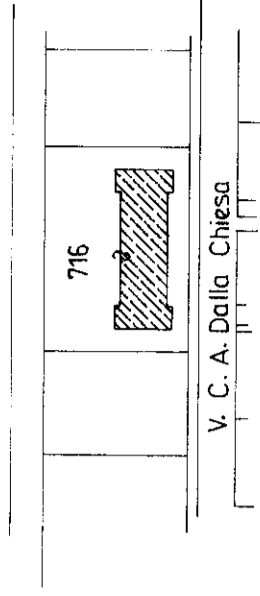

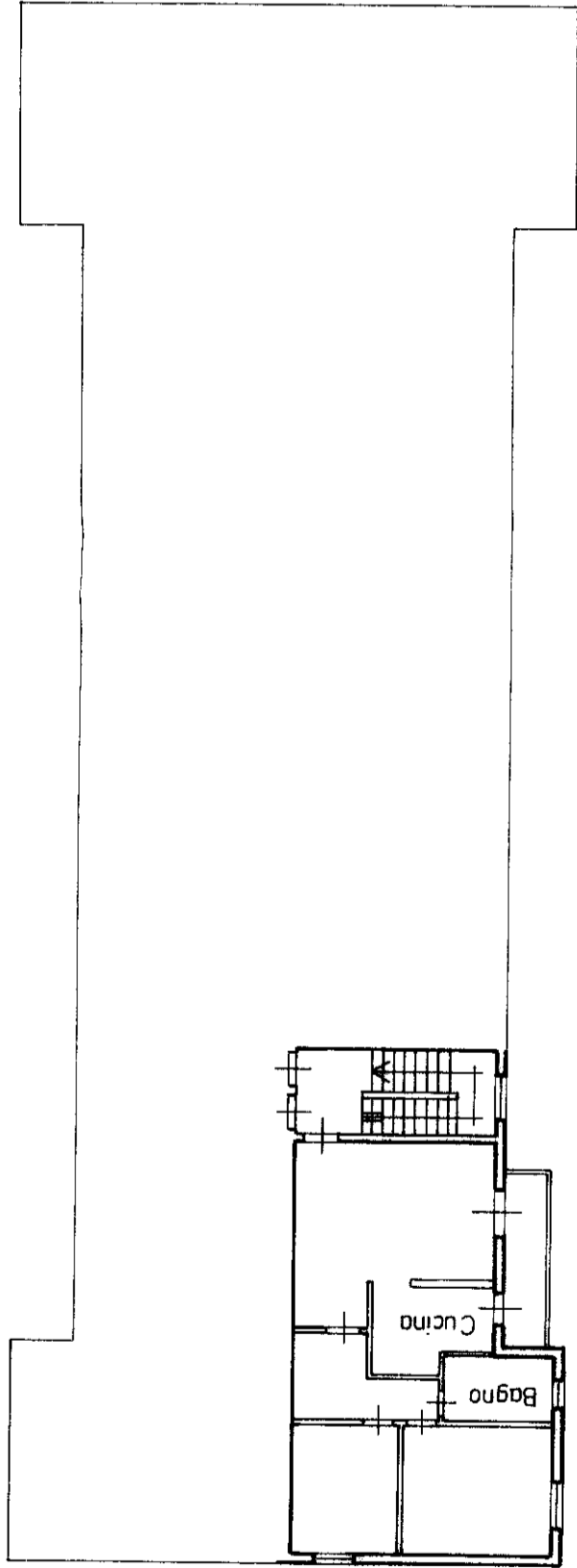
Planimetria di u.i.u. in Comune di Subbiano via C. A. Dalla Chiesa

MOD. AN (CEU)

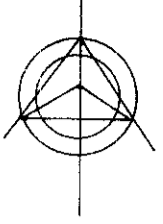
LIRE  
**400**

civ.

Catasto dei Fabbricati - Situazione al 21/03/2016 - Comune di SUBBIANO (1991) - < Foglio: 36 - Particella: 716 - Subalterno: 30 >  
DIREZIONE GENERALE DALLA CHIESA piano: 1-2;



ORIENTAMENTO



SCALA DI 1:200

RISERVATO ALL'UFFICIO

Compilata dal geometra  
(figlio, cognome e nome)  
Romeo Cranelli

Iscritto all'albo dei geometri

della provincia di Arezzo n. 160

data 09-07-1993 Firma

Dichiarazione di N.C.

Denuncia di variazione

Identificativi catastali

F. 36 n. 716 sub. 30

MODULARIO  
F. rig. rend. 496

MINISTERO DELLE FINANZE

DIREZIONE GENERALE DEL CATASTO E DEI SS.TT.EE.

**CATASTO EDILIZIO URBANO** (RDL 13-4-1939, n. 652)


Planimetria di u.i.u. in Comune di Subbiano ..... via C.A. Dalla Chiesa

MOD. AN (CEU)

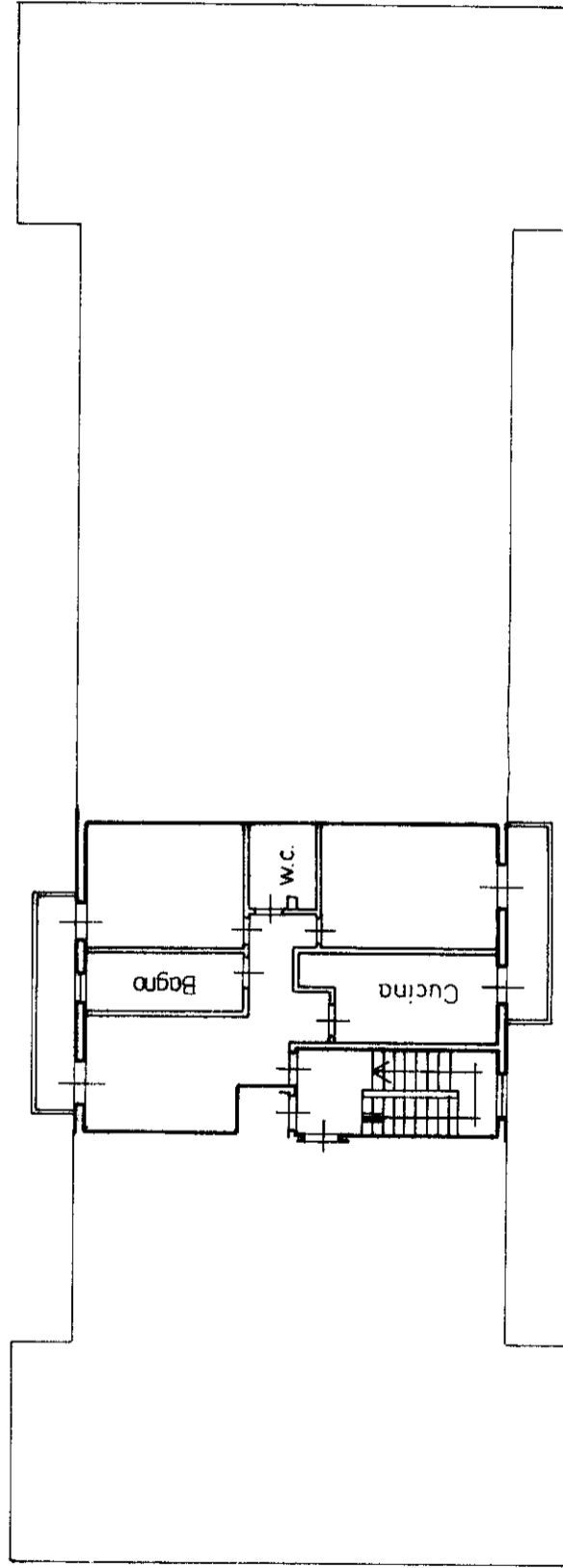
LIRE  
**400**

civ.....

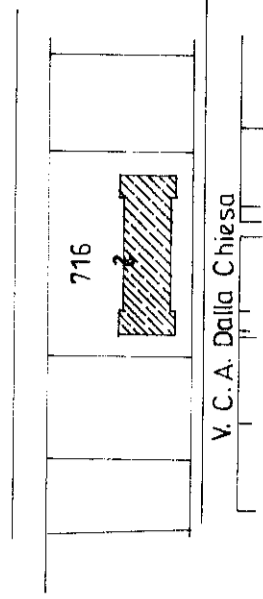
Catasto dei Fabbricati - Situazione al 21/03/2016 - Comune di SUBBIANO (1991) - < Foglio: 36 - Particella: 716 - Subalterno: 31 >  
DIREZIONE GENERALE DALLA CHIESA piano: S1-1;



Piano seminterrato h=2,20m.t.



Piano primo h=2,70 mt.



ORIENTAMENTO



SCALA DI I: 200

RISERVATO ALL'UFFICIO

Compilata dal geometra  
(titolo, cognome e nome)  
Romeo Granelli

Dichiarazione di N.C.   
Denuncia di variazione

Scritto all'atto dei geometri

della provincia di Arezzo n. 150  
data 09-07-1993 Firma ...

Identificativi catastali

F. 36 mapa 01  
n. 716 sub 31

**PLANIMETRIE CATASTALI:  
LOTTO 3  
CAPOLONA - VIA G. DI VITTORIO NC. 9**

MODULARIO  
F. rig. rend. 497

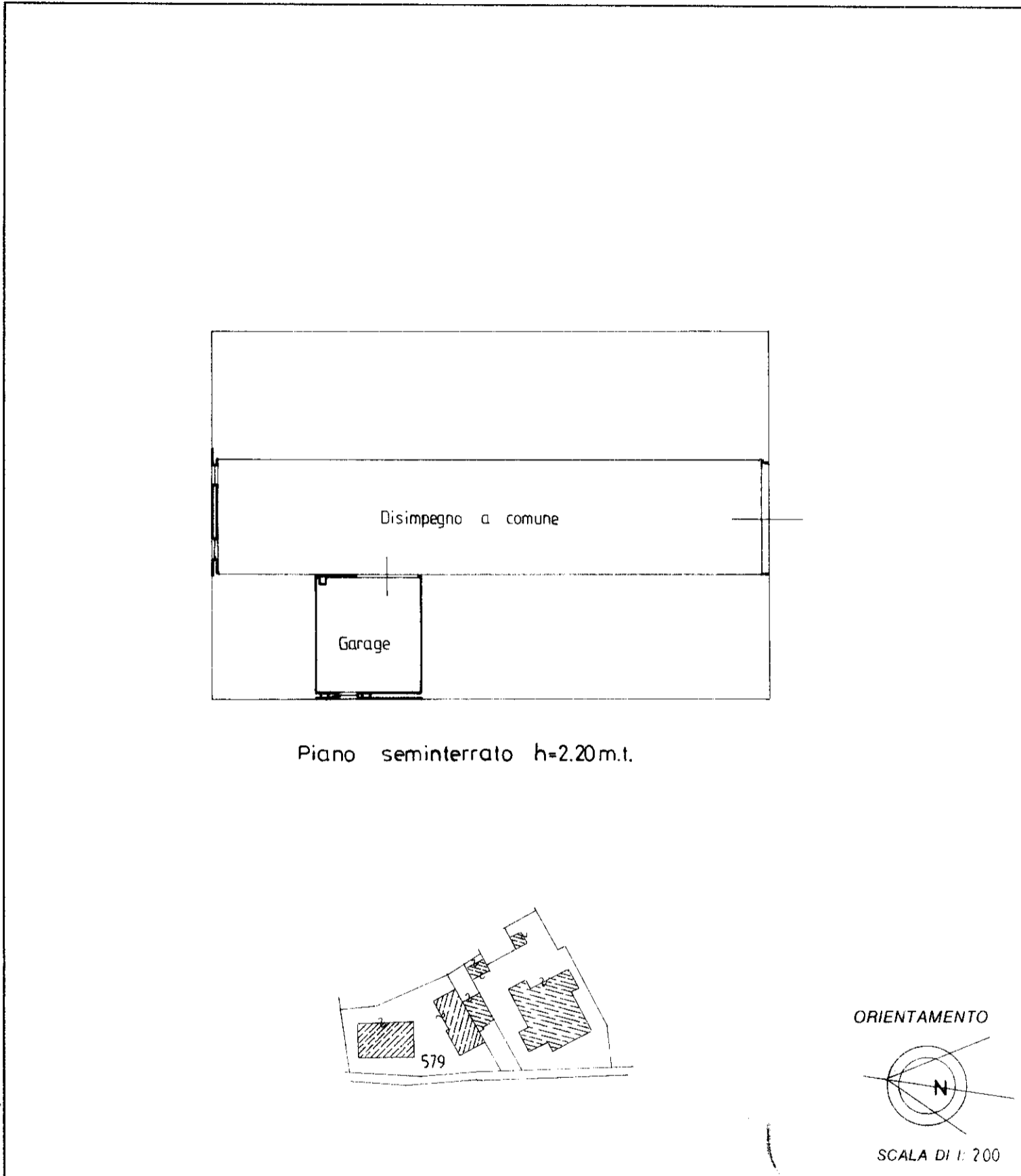


MINISTERO DELLE FINANZE  
DIREZIONE GENERALE DEL CATASTO E DEI SS.TT.EE.  
**CATASTO EDILIZIO URBANO** (RDL 13-4-1939, n. 652)

MOD. **BN** (CEU)

LIRE  
**250**

Planimetria di u.i.u. in Comune di Capolona via G. di Vittorio CIV. \_\_\_\_\_



Roma - Istituto Poligrafico e Zecca dello Stato - P.V.

Dichiarazione di N.C.

Denuncia di variazione

Identificativi catastali

F. 17

n. 579 sub. 31

Compilata dal geometra  
(Titolo, cognome e nome)  
Romeo Granelli

Iscritto all'albo dei geometri  
della provincia di Arezzo n. 160  
data 17/12/92 Firma \_\_\_\_\_

RISERVATO ALL'UFFICIO

Catasto dei Fabbricati - Situazione al 21/03/2016 - Comune di CAPOLONA (B670) - < Foglio: 17 - Particella: 579 - Subalterno: 31 >  
CIV. GIUSEPPE DI VITTORIO piano: S1;

10 metri

MODULARIO  
F. rig. rend. 496



MINISTERO DELLE FINANZE  
DIREZIONE GENERALE DEL CATASTO E DEI SS. TT. EE.

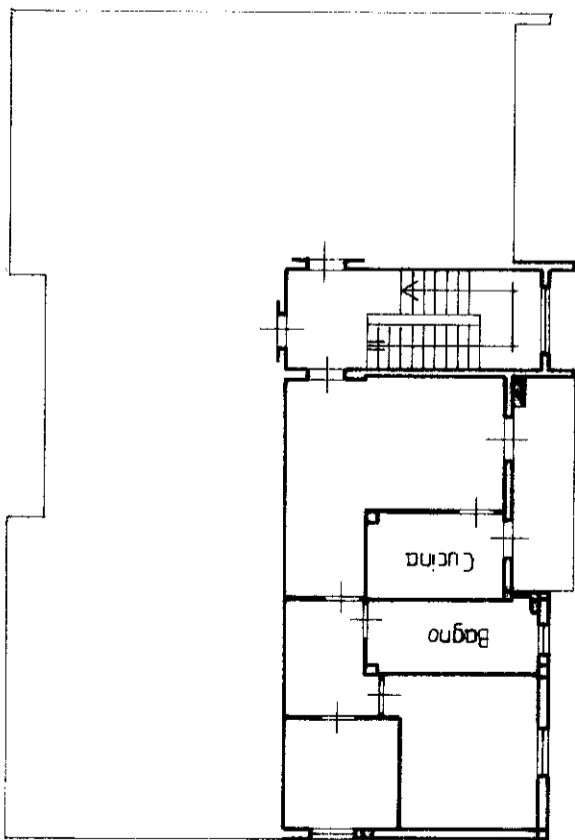
**CATASTO EDILIZIO URBANO** (RDL 13-4-1939, n. 652)

MOD. AN (CEU)

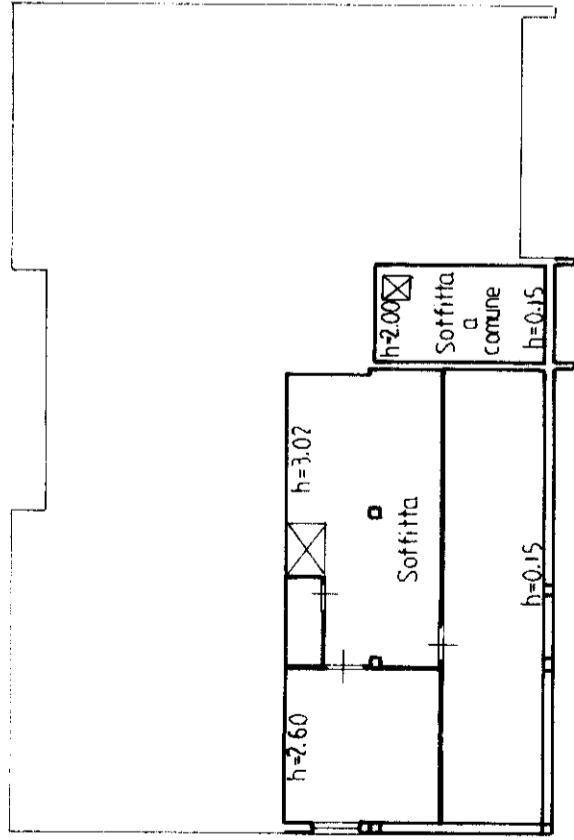
LIRE  
**400**

Planimetria di u.i.u. in Comune di Capolona via G. di Vittorio civ. ....

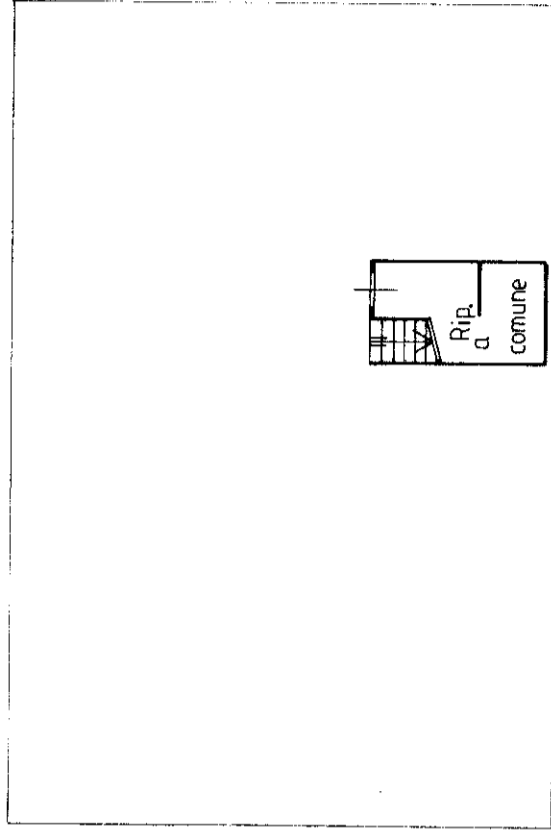
Catasto dei Fabbricati - Situazione al 21/03/2016 - Comune di CAPOLONA (B670) - < Foglio: 17 - Particella: 579 - Subalterno: 44 >  
GIUSEPPE DI VITTORIO piano: 2-3;



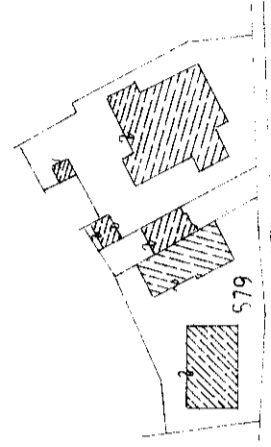
Piano secondo h=2.70 m.t.



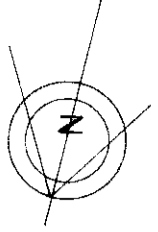
Piano terzo = soffitte



Piano seminterrato h=2.20 m.t.



ORIENTAMENTO



SCALA DI 1: 200

RISERVATO ALL'UFFICIO

Compiata dal geometra  
(Titolo, cognome e nome)  
Romeo Granelli

Iscritto all'albo dei geometri  
della provincia di Arezzo n. 160  
data 17/12/197

Dichiarazione di N.C.   
Denuncia di variazione

Identificativi catastali  
F. 17, map. 01  
n. 579 sub. 44

**PLANIMETRIE CATASTALI:  
LOTTO 4  
CAPOLONA - VIA MARCONI ANG. VIA PETRARCA**

MODULARIO  
F. fig. rend. 497



MINISTERO DELLE FINANZE

DIREZIONE GENERALE DEL CATASTO E DEI SERVIZI TECNICI ERARIALI

MOD. B (Nuovo Catasto Edilizio Urbano)

Lire  
200

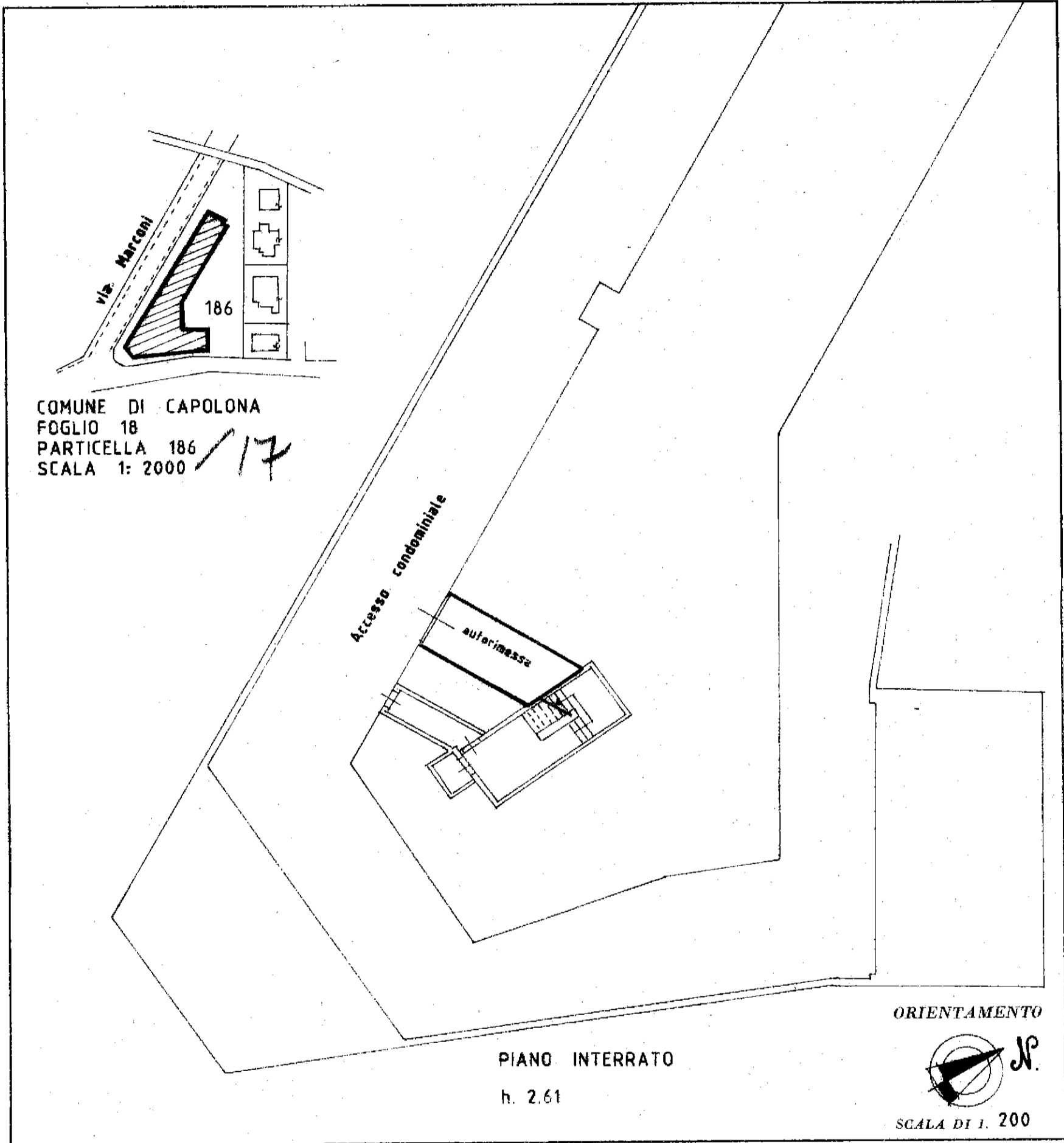
# NUOVO CATASTO EDILIZIO URBANO

(R. DECRETO-LEGGE 13 APRILE 1939, N. 402)

Planimetria dell'immobile situato nel Comune di CAPOLONA Via Petranca

Ditta [REDACTED] sede [REDACTED]

Allegata alla dichiarazione presentata all'Ufficio Tecnico Erariale di AREZZO



### SPAZIO RISERVATO PER LE ANNOTAZIONI D'UFFICIO

|          |         |
|----------|---------|
| DATA     |         |
| PROT. N° | 2/17/88 |
|          | 186 17  |
|          | 115     |

Compilata dal Geometra  
(Titolo, nome e cognome del tecnico)  
DARIO ALFREDO PODOLAK  
Iscritto all'Albo de Geometri n. 388  
della Provincia di AREZZO  
DATA 09-12-1988  
Firma: [Signature]

Catasto dei Fabbricati - Situazione al 22/03/2016 - Comune di CAPOLONA(B670) - < Foglio: 18 Particella: 186 - Subalterno 17 >  
VIA GIUGLIELMO MARCONI n. 4 piano: SI;



MODULARIO  
F. fig. rotond. 497



MINISTERO DELLE FINANZE  
DIREZIONE GENERALE DEL CATASTO E DEI SERVIZI TECNICI ERARIALI

MOD. B (Nuovo Catasto Edilizio Urbano)

Lire  
200

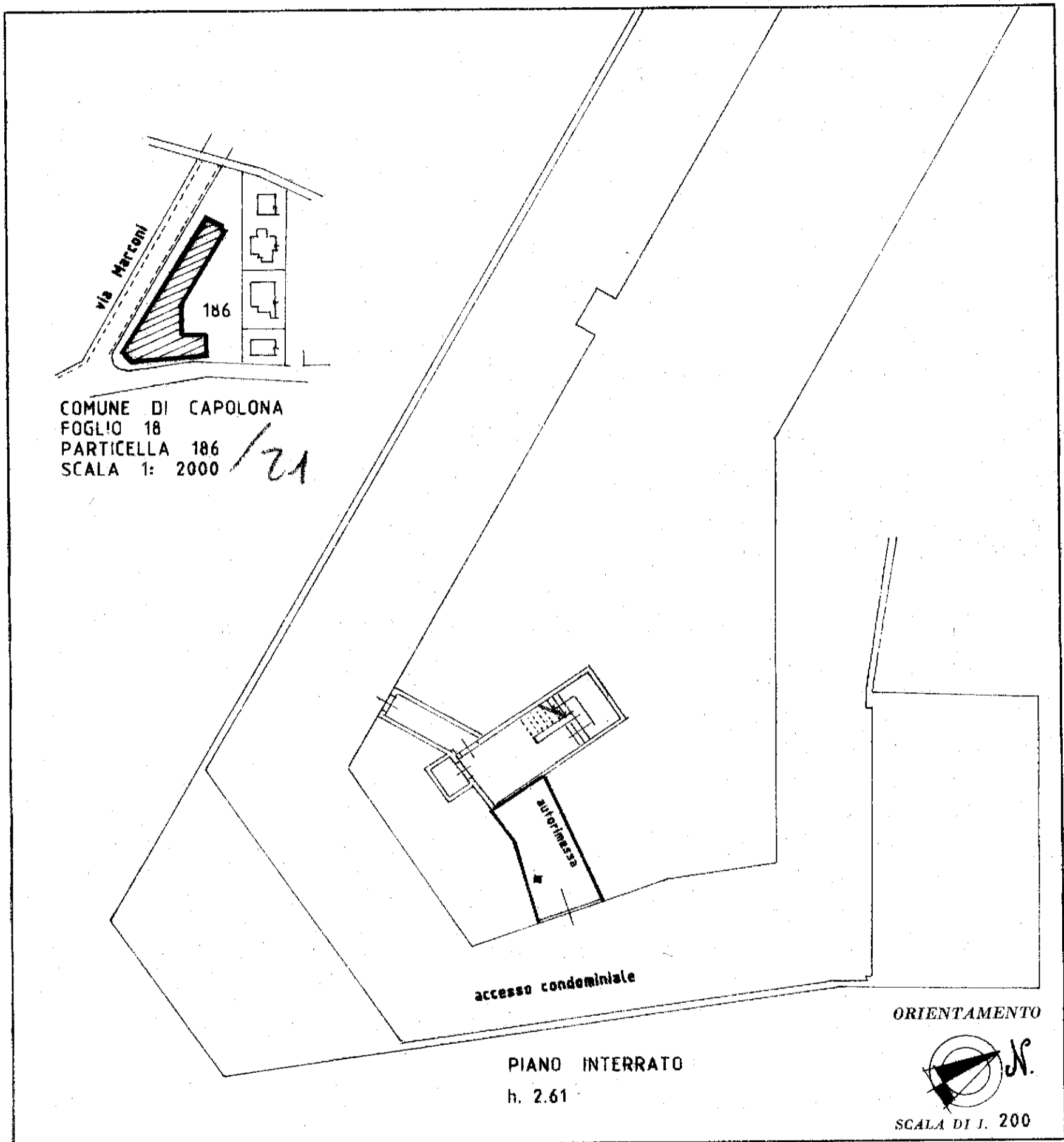
# NUOVO CATASTO EDILIZIO URBANO

(R. DECRETO-LEGGE 13 APRILE 1939, N. 650)

Planimetria dell'immobile situato nel Comune di CAPOLONA Via Petrasca

Ditta    sede   

Allegata alla dichiarazione presentata all'Ufficio Tecnico Erariale di AREZZO



COMUNE DI CAPOLONA  
FOGLIO 18  
PARTICELLA 186  
SCALA 1: 2000  
1/21

## SPAZIO RISERVATO PER LE ANNOTAZIONI D'UFFICIO

DATA  
 PROT. N° 254/88

186  
21  
48

Compilata dal Geometra  
(Titolo, nome e cognome del tecnico)  
DARIO ALFREDO PODOLAK  
 Iscritto all'Albo de Geometri n. 388  
 della Provincia di AREZZO  
 DATA 09-12-1988  
 Firma: *[Signature]*

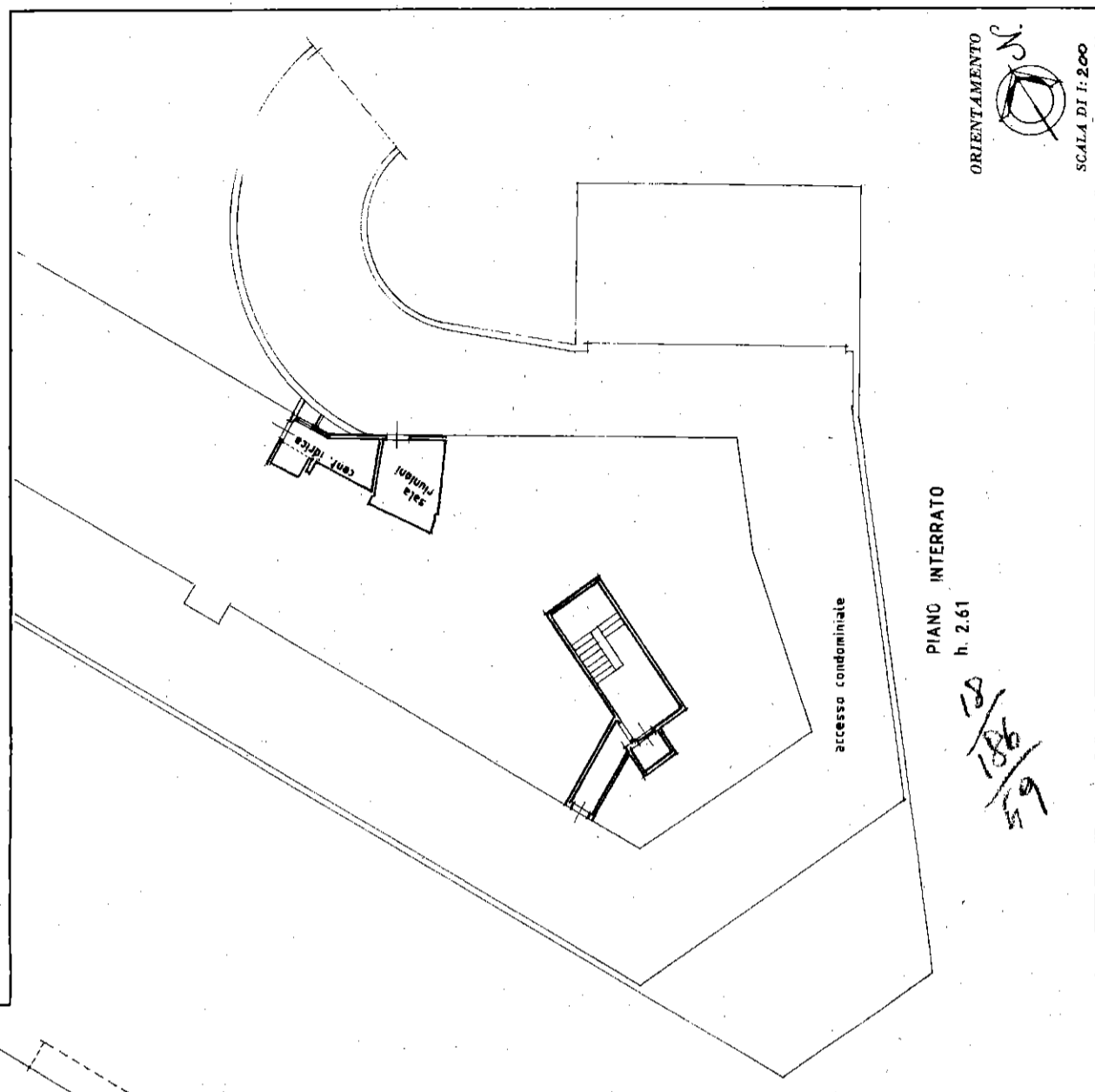
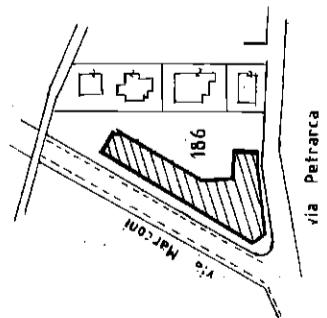
Catasto dei Fabbricati - Situazione al 22/03/2016 - Comune di CAPOLONA (B670) - < Foglio: 18 Particella: 186 - Subalterno 21 >  
 Via GIUGLIAMO MARCONI piano: S1,

MODULARIO  
 C.O.N.E. (D. 16/09/74 - art. 4)  
 Mod. A (Nuovo Catasto Edilizio Urbano)  
**MINISTERO DELLE FINANZE**  
**DIREZIONE GENERALE DEL CATASTO E DEI SERVIZI TECNICI ERARIALI**  
**NUOVO CATASTO EDILIZIO URBANO**  
 (R. DECRETO-LEGE 13 APRILE 1988, N. 662)  
 Planimetria dell'immobile situato nel Comune di **CAPOLONA** Via **Marconi** n. **4**  
 Ditta **[REDACTED]**  
 Allegata alla dichiarazione presentata all'Ufficio Tecnico Erariale di **AREZZO**

Lirc 300

Ultima Planimetria in atti

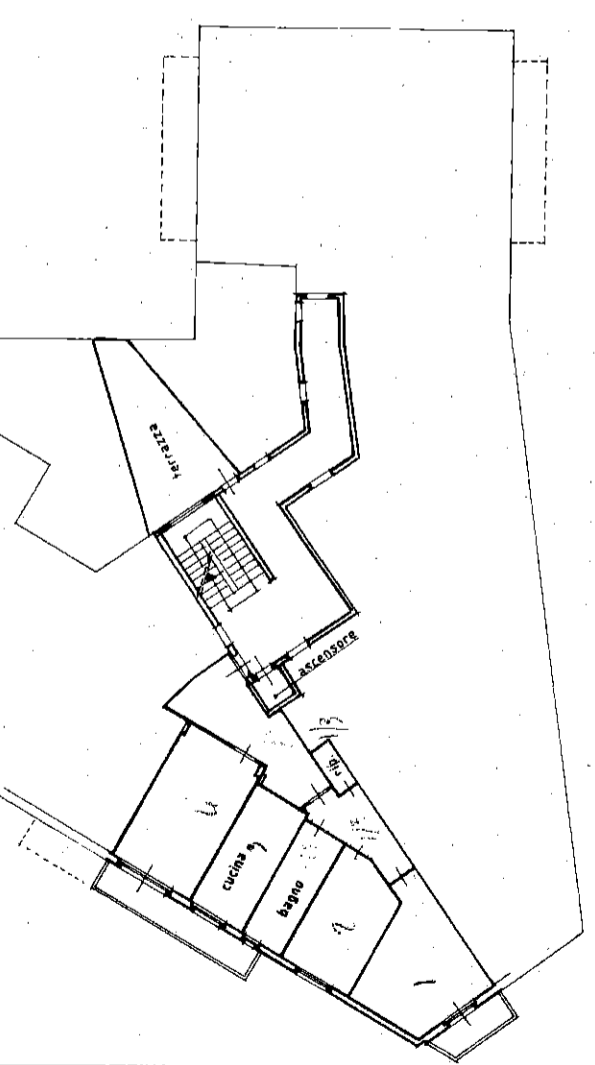
COMUNE DI CAPOLONA  
 FOGLIO 18  
 PARTICELLA 186  
 SCALA 1: 2000



PIANO INTERRATO  
h. 2.61

ORIENTAMENTO  
  
 SCALA DI 1: 200

PIANO PRIMO  
 h. 2.88



|  |   |
|--|---|
| Completata dal Geometra<br><b>DARIO A. PODOLAK</b><br>Iscritto all'Albo de Geometri n. 388<br>della Provincia di AREZZO<br>DATA 09-12-1988<br>Firma: |   |
| DATA<br>PROT. N° 235/88  | SPAZIO RISERVATO PER LE ANNOTAZIONI D'UFFICIO<br> |

Mod. A. (Nuovo Catasto Edilizio Urbano)  
Lirc  
300

MINISTERO DELLE FINANZE  
DIREZIONE GENERALE DEL CATASTO E DEI SERVIZI TECNICI ERARIALI



MODULARE  
F. 18, mod. 498

# NUOVO CATASTO EDILIZIO URBANO

(R. DECRETO-LEGGI 18 APRILE 1988, N. 457)

Planimetria dell'immobile situato nel Comune di **CAPOLONA** Via **MARCONI** nr. **4**

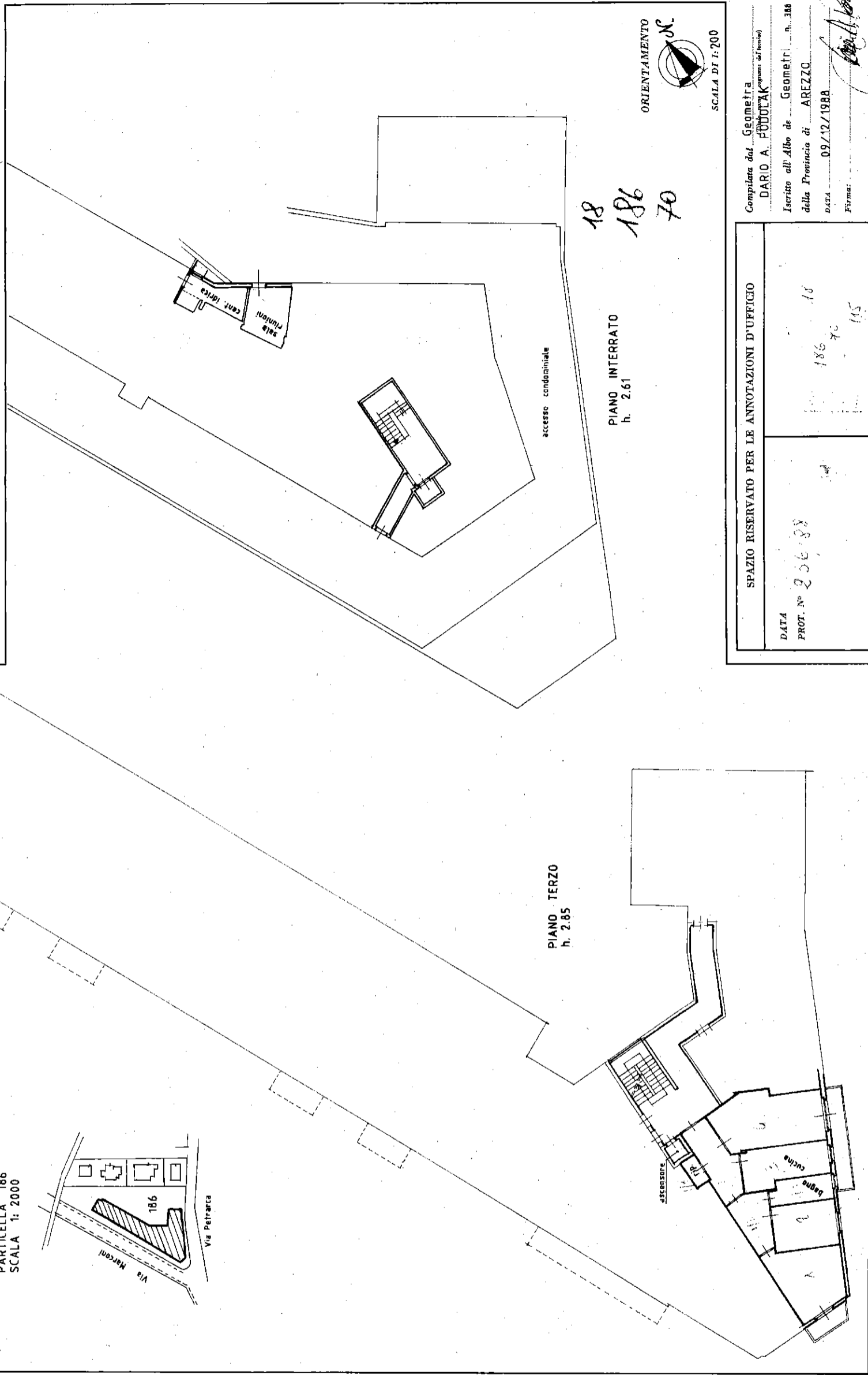
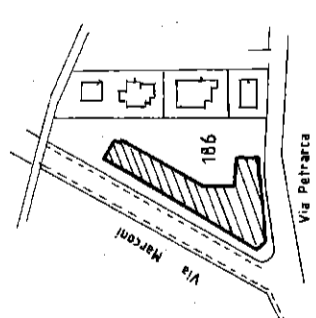
Ditta **FIN CALIORNIA S.R.L.** sede in **AREZZO VIA ROMA** nr. **7** cod. fisc. e part. iva **01122490517**

Allegata alla dichiarazione presentata all'Ufficio Tecnico Erariale di **AREZZO**

Catasto dei Fabbricati - Situazione al 22/03/2016 - Comune di CAPOLONA (B670) - < Foglio: 18 Particella: 186 - Subalterno: 70 >  
VIA GUGLIELMO MARCONI n. 4 piano: SI-3

Ultima Planimetria in atti

COMUNE DI CAPOLONA  
FOGLIO 18  
PARTICELLA 186  
SCALA 1: 2000



|   |            |
|---|------------|
| SPAZIO RISERVATO PER LE ANNOTAZIONI D'UFFICIO |            |
| DATA<br>PROT. N° 206/88                       | 186 70 185 |

Compilata dal Geometra  
**DARIO A. PUDOTAK** (segretario del tecnico)  
Iscritto all'Albo de Geometri n. 388  
della Provincia di AREZZO  
DATA 09/12/1988  
Firma: *[Signature]*

MODULARIO  
F. inq. rend. 497

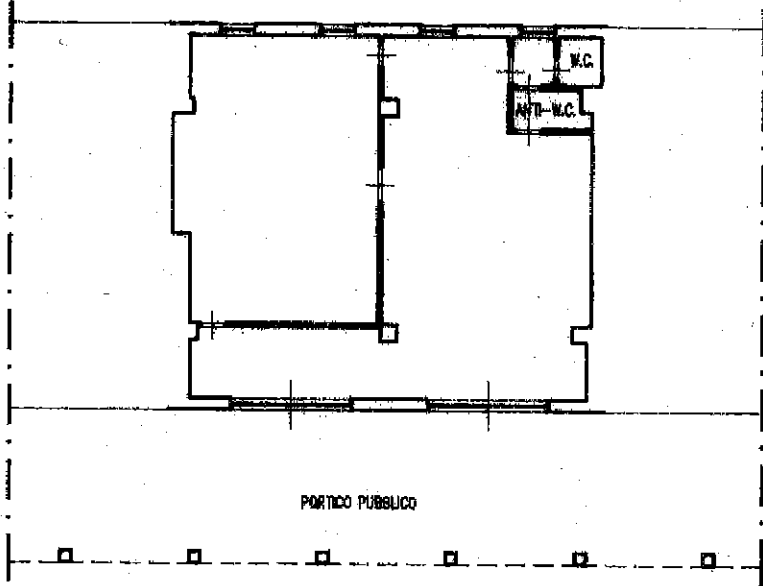


MINISTERO DELLE FINANZE  
DIPARTIMENTO DEL TERRITORIO  
**CATASTO EDILIZIO URBANO** (RDL 13-4-1939, n. 652)

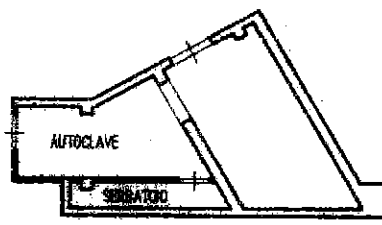
MOD. BN (

PRE  
500

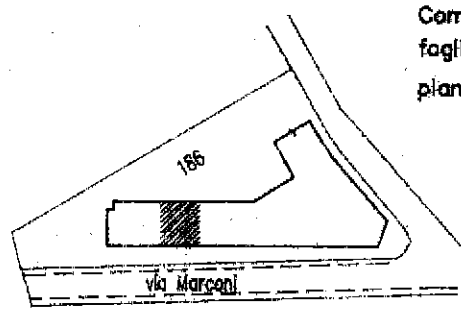
Planimetria di u.i.u. in Comune di CAPOLONA via MARCONI civ. 18-2



PIANO TERRA h= 390



PIANO INTERRATO



Comune di Capolona  
foglio 18 - p.lta 186  
planimetria 1:2000

ORIENTAMENTO



SCALA DI 1:200

Catasto dei Fabbricati, Situazione al 22/03/2016 - Comune di CAPOLONA(B670) - < Foglio: 18 Particella: 186 - Subalterno 86 >  
VIA GUGLIELMO MARCONI n. 18 n. 20 piano: I.

Dichiarazione di N.C.   
Denuncia di variazione   
Ultima Planimetria in atti

Compiuta dal GEOMETRA  
(titolo cognome e nome)  
BISACCIONI ALESSIO

RISERVATO ALL'UFFICIO

Data presentazione: 20/01/1996 - Data: 22/03/2016 - n. AR0023805 - Richiedente TRIBUNALE DI AREZZO

Tot. schede: 1 - Formato di acq.: A4(210x297) - Fatt. di AREZZO  
n. 186 sub. 86 della provincia di AREZZO n. 1090

data \_\_\_\_\_ Firma \_\_\_\_\_

MODULO A/B/C  
F. 119 rev. 4/85

MINISTERO DELLE FINANZE

DIREZIONE GENERALE DEL CATASTO E DEI S.S. IT. EE.

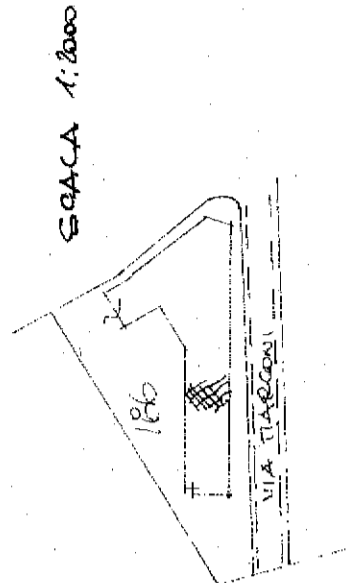
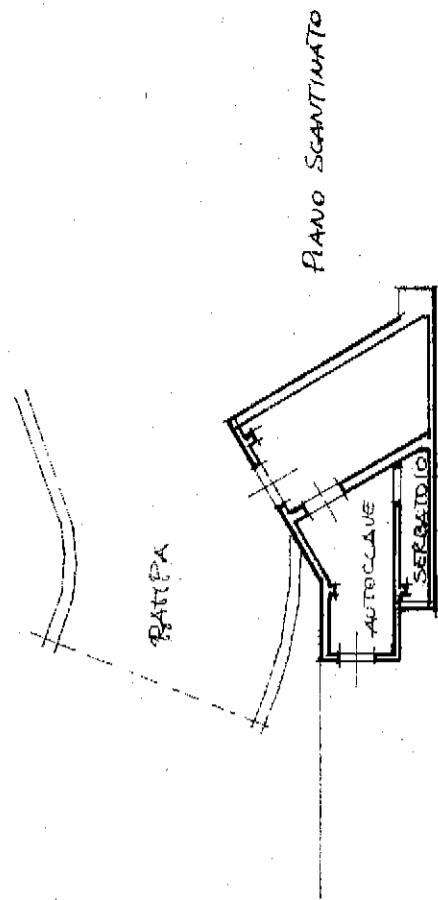
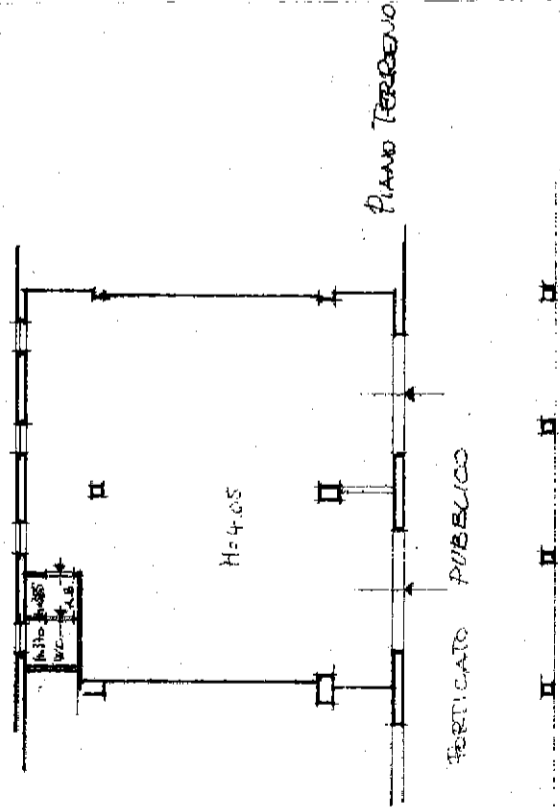
CATASTO EDILIZIO URBANO (RDL 13-4-1939, n. 652)

MOD. AN (CEU)

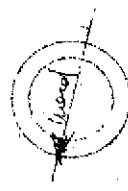
LIRE  
400

Planimetria di u.i.u. in Comune di CAPOLONA via MARCONI civ. 14/16

Catasto dei Fabbricati - Situazione al 22/03/2016 - Comune di CAPOLONA (B670) - < Foglio: 18 Particella: 186 - Subalterno 87 >  
VIA GIUGLIELMO MARCONI n. 14 piano: T;



ORIENTAMENTO



SCALA DI 1:200

Dichiarazione di N.C.

Denuncia di variazione

Identificativi catastali

F. 18  
n. 186 sub. AT

Completato dal GEOMETRA  
(Indice, cognome e nome)

GIANNARDO BARATI

Iscritto all'albo del GEOMETRI

della provincia di AREZZO

RISERVATO ALL'UFFICIO



*Handwritten signature*

**Agenzia del Territorio  
CATASTO FABBRICATI  
Ufficio Provinciale di  
Arezzo**

Dichiarazione protocollo n. AR0046729 del 27/04/2006

Planimetria di u.i.u. in Comune di Capolona

Via Petrarca

civ.

Identificativi Catastali:

Sezione:

Foglio: 18

Particella: 186

Subalterno: 42

Compilata da:  
Ciabatti Aldo

Iscritto all'albo:  
Geometri

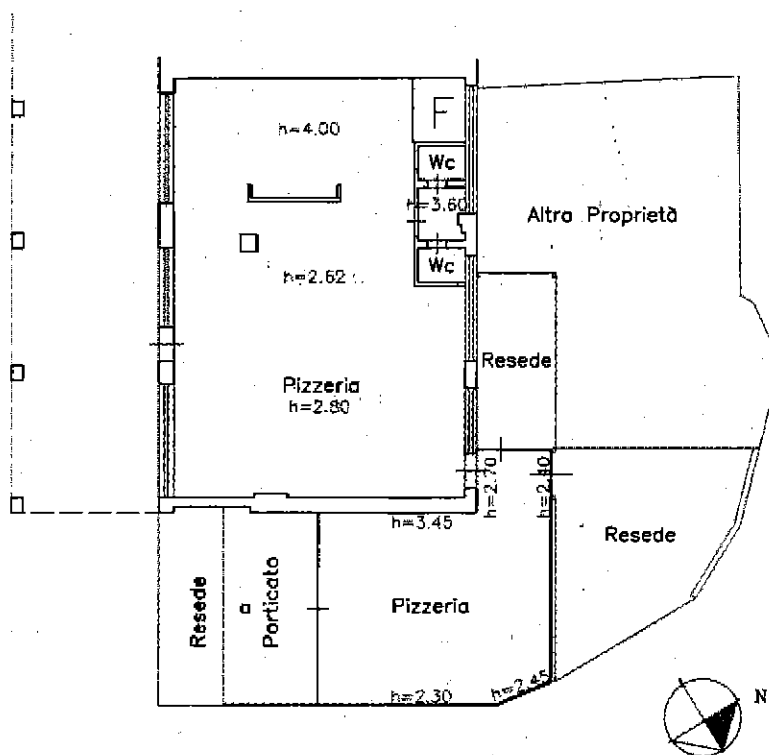
Prov. Arezzo

N. 1007

Scheda n. 1

Scala 1:200

Catasto dei Fabbricati - Situazione al 22/03/2016 - Comune di CAPOLONA(B670) - < Foglio: 18 Particella: 186 - Subalterno 42 >  
VIA FRANCESCO PETRARCA piano: T;



Ultima Planimetria in atti

Data: 22/03/2016 - n. AR0023802 - Richiedente TRIBUNALE DI AREZZO

Tot.schede: 1 - Formato di acq.: A4(210x297) - Fatt. di scala: 1:1



**PLANIMETRIE CATASTALI:  
LOTTO 5  
BIBBIENA - VIA NAZIONALE NC. 11 A-B-C**

Catasto dei Fabbricati - Situazione al 21/03/2016 - Comune di BIBBIENA (A851) - < Foglio: 80 - Particella: 232 - Subalterno: 2 >  
VIA NAZIONALE E piano: S1

MODULARIO  
F. 79/1975/94

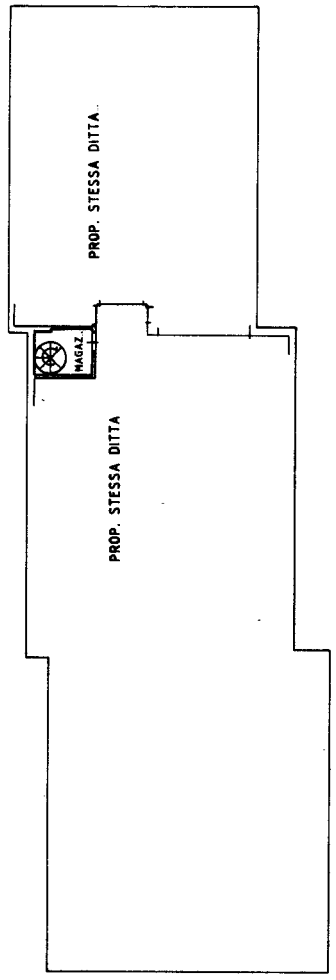


MINISTERO DELLE FINANZE  
DIREZIONE GENERALE DEL CATASTO E DEI SISTEMI  
**CATASTO EDILIZIO URBANO** (RDL 13-4-1939, n. 652)  
Planimetria di u.i.u. in Comune di **BIBBIENA** via **NAZIONALE** S.S. 71

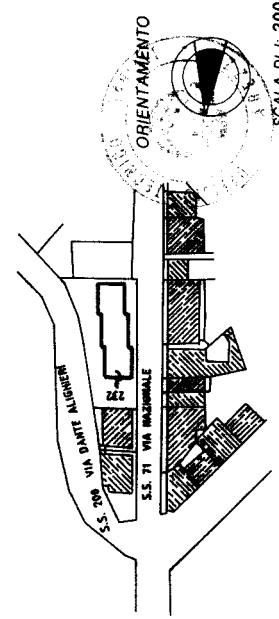
MOD. AN (CEU)  
LIRE  
**400**

civ.

PIANO INTERRATO H=m.2.40



ESTRATTO PLANIMETRICO  
FOGLIO 80 SCALA 1:2000



SCALA DI 1: 200

RISERVATO ALL'UFFICIO

Completato dal **ARCHITETTO**  
**FOGNANI FORTUNATO**

Dichiarazione di N.C.  Denuncia di variazione   
Identificativi catastali  
F. **80** sub **232**

Iscritto all'albo de **ARCHITETTI**  
della provincia di **AREZZO**  
n. **105**  
data **21/04/1978**  
Firma

0113

29 SET 1994

Ultima planimetria in atti

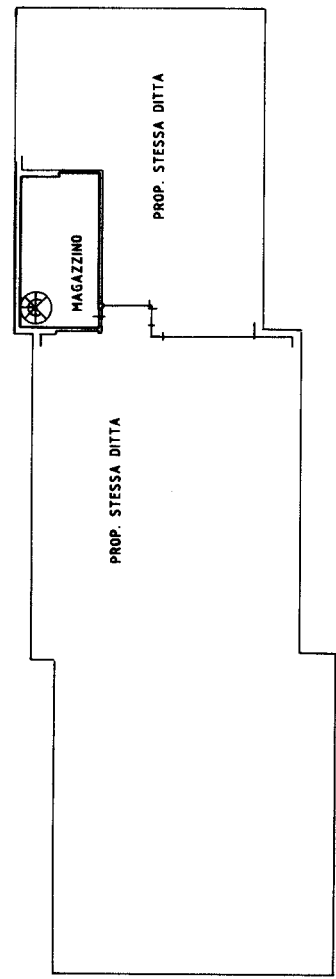
Catasto dei Fabbricati - Situazione al 21/03/2016 - Comune di BIBBIENA (A851) - < Foglio: 80 - Particella: 232 - Subalterno: 3 >  
VIA NAZIONALE piano S.I.

MOD. AN (OEU)  
LIRE  
400

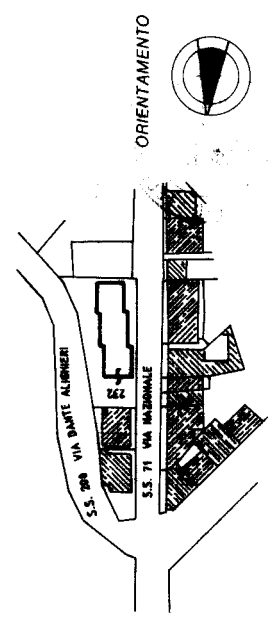
MINISTERO DELLE FINANZE  
DIREZIONE GENERALE DEL CATASTO E DEI S.S.T.T.EE.  
**CATASTO EDILIZIO URBANO** (RDL 13-4-1939, n. 852)  
Planimetria di u.i.u. in Comune di **BIBBIENA** via **NAZIONALE** S.S. 71 civ. ....



PIANO INTERRATO H=mL.2.40



ESTRATTO PLANIMETRICO  
FOGLIO 80 SCALA 1:2000



SCALA DI 1: 200

RISERVATO ALL'UFFICIO

Compilata dal **ARCHITETTO**  
**FOGNANI FORTUNATO**

Iscritto all'albo de **ARCHITETTI**  
della provincia di **AREZZO**

Dichiarazione di N.C.    
Denuncia di variazione

Identificativi catastali  
F. **80** sub **3** in **u.i.u.**

105

Firma

29 SET 1994

Ultima planimetria in atti

Catasto dei Fabbricati - Situazione al 21/03/2016 - Comune di BIBBIENA (A851) - < Foglio: 80 - Particella: 232 - Subalterno: 4 >  
VIA NAZIONALE piano: S.L.

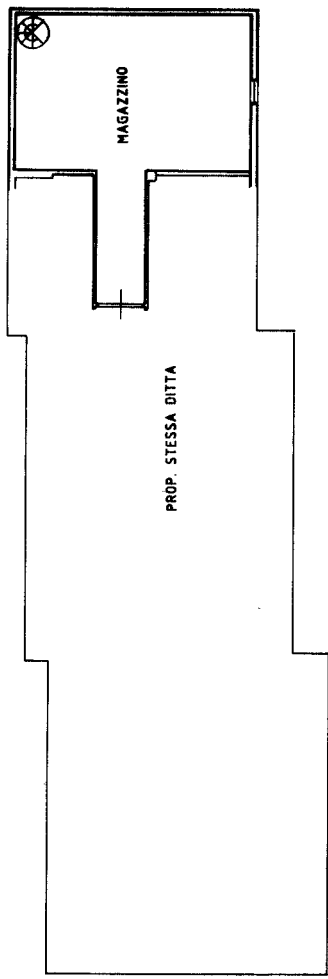
MODULARIO  
F. 1/9 7/9/1994 404



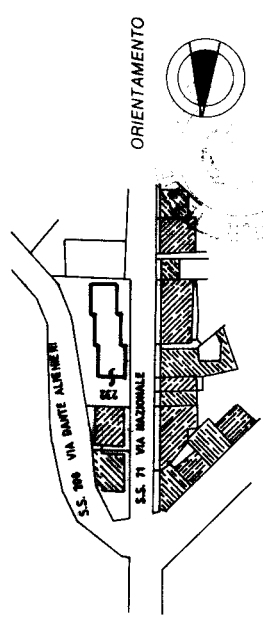
MINISTERO DELLE FINANZE  
DIREZIONE GENERALE DEL CATASTO E DEI SS.TT.EE.  
**CATASTO EDILIZIO URBANO** (RDL 13-4-1939, n. 652)  
Planimetria di u.i.u. in Comune di **BIBBIENA** via **NAZIONALE** S.S. 71

MOD. AN (CEU)  
LIRE  
**400**  
civ.

PIANO INTERRATO H=ml.2.40



ESTRATTO PLANIMETRICO  
FOGLIO 80 SCALA 1:2000



SCALA Di 1: 200

RISERVATO AL UFFICIO

|   |  |  |
|---|--|--|
| Dichiarazione di N.C.<br>Denuncia di variazione                         | <input checked="" type="checkbox"/> <input type="checkbox"/> | Compilata dal<br><b>ARCHITETTO</b><br><b>FOGNANI FORTUNATO</b><br>Iscritto all'albo de<br><b>ARCHITETTI</b><br>della provincia di<br><b>AREZZO</b> |
| Identificativi catastali<br>F. <b>80</b><br>n. <b>232</b> sub. <b>4</b> | data<br><b>10</b>  | n. <b>105</b><br>Firma   |

Ultima planimetria in atti

Catasto dei Fabbricati - Situazione al 21/03/2016 - Comune di BIBBIENA (A851) - < Foglio: 80 - Particella: 232 - Subalterno: 5 >  
VIA NAZIONALE E piano: S1

MOD. AR. 1/92  
F. 19/1/92/93

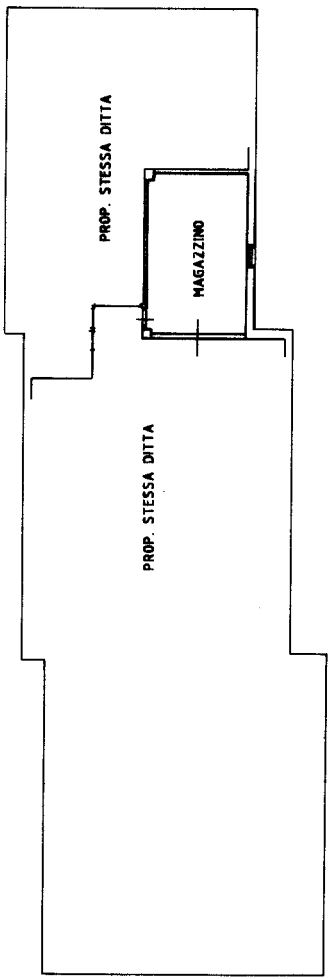


MINISTERO DELLE FINANZE  
DIREZIONE GENERALE DEL CATASTO E DEI S.S.T.T.EE.  
**CATASTO EDILIZIO URBANO** (RDL 13-4-1939, n. 652)

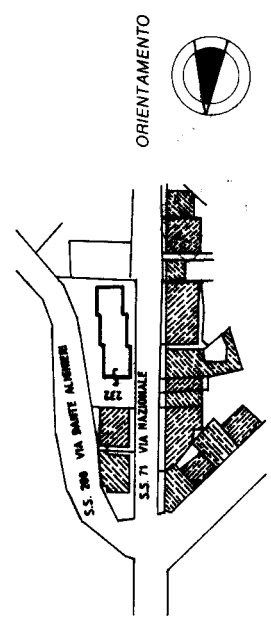
Planimetria di u.i.u. in Comune di **BIBBIENA** via **NAZIONALE** S.S. 71

MOD. AN (CEU)  
LIRE **400**  
CIV

PIANO INTERRATO H=ml.2.40



ESTRATTO PLANIMETRICO  
FOGLIO 80 SCALA 1:2000



SCALA DI 1: 200

RISERVATO ALL'UFFICIO

Compilata da **ARCHITETTO**  
**F. FOGNANI FORTONATO**

Iscritto all'albo de **ARCHITETTI**  
della provincia di **AREZZO**

Dichiarazione di N.C.   
Denuncia di variazione

Identificativi catastali:  
F. **80** sub. **5** **11401**

n. **105**  
Firma

Ultima planimetria in atti

Catasto dei Fabbricati - Situazione al 21/03/2016 - Comune di BIBBIENA (A851) - < Foglio: 80 - Particella: 232 - Subalterno: 6 >  
VIA NAZIONALE piano S.L.

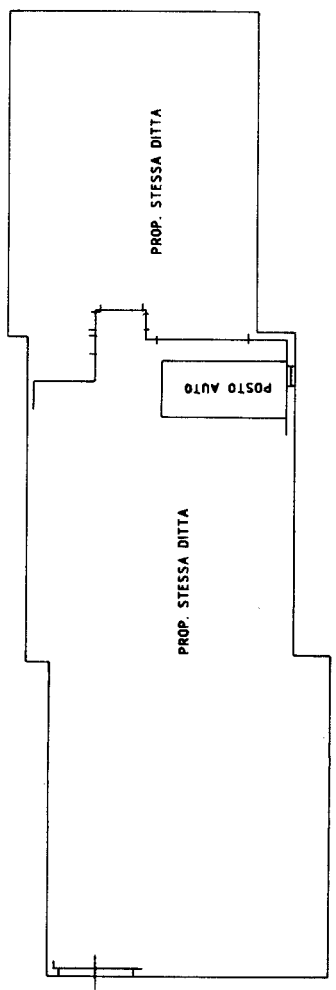
MODULARIO  
F. 19/1994/400



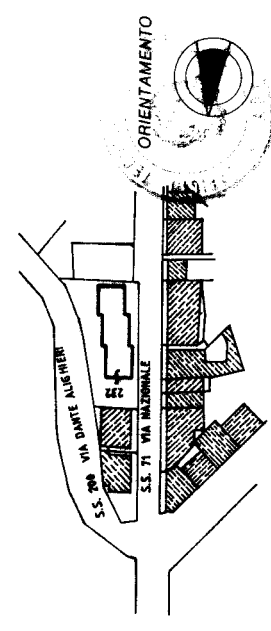
MINISTERO DELLE FINANZE  
DIREZIONE GENERALE DEL CATASTO E DEI S.S.T.T.E.E.  
**CATASTO EDILIZIO URBANO** (RDL 13-4-1939, n. 652)  
Planimetria di u.i.u. in Comune di **BIBBIENA** via **NAZIONALE S.S. 71** civ.

MOD. AN (GEU)  
LIRE  
**400**

PIANO INTERRATO H=m.l.2.40



ESTRATTO PLANIMETRICO  
FOGLIO 80 SCALA 1:2000



RISERVATO ALL'UFFICIO

Compilata dal **ARCHITETTO**  
**F. FOGNANI FORTUNATO**  
Iscritto all'albo de **ARCHITETTI**  
della provincia di **AREZZO** n. **105**  
data **6.11.1991** Firma

Dichiarazione di N.C.   
Denuncia di variazione   
Identificativi catastali  
F. **80** sub **6.11.1991**

29 SET. 1994

Ultima planimetria in atti

Catasto dei Fabbricati - Situazione al 21/03/2016 - Comune di BIBBIENA (A851) - < Foglio: 80 - Particella: 232 - Subalterno: 7 >  
VIA NAZIONALE piano S.I.

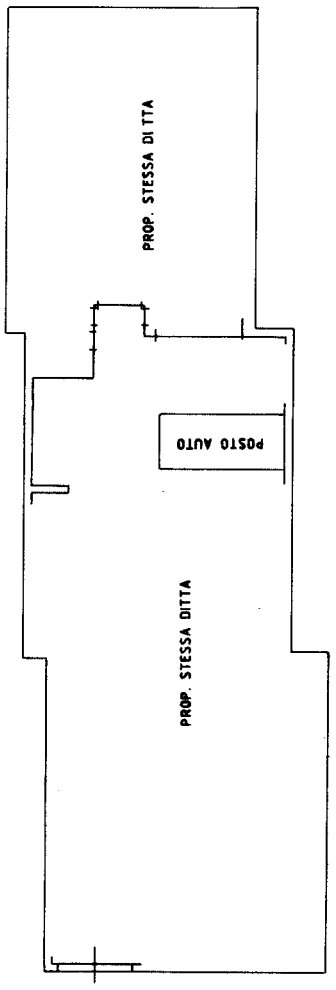
MODULARIO  
F. 19/10/1984



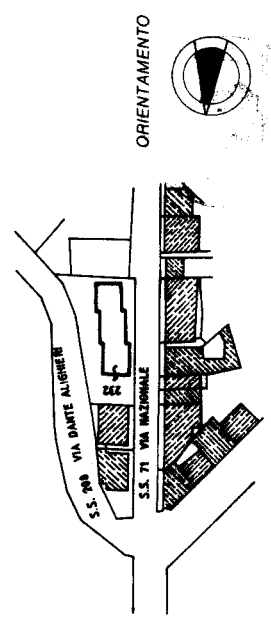
MINISTERO DELLE FINANZE  
DIREZIONE GENERALE DEL CATASTO E DEI S.T.T.E.E.  
**CATASTO EDILIZIO URBANO** (RDL 13-4-1939, n. 652)  
Planimetria di u.i.u. in Comune di **BIBBIENA** VIA **NAZIONALE** S.S. 71

MOD. AN (GEU)  
LIRE  
**400**  
CIV.

PIANO INTERRATO H=m.2.40



ESTRATTO PLANIMETRICO  
FOGLIO 80 SCALA 1:2000



RISERVATO ARCHITETTO

Compiuta dal **ARCHITETTO**  
**F. FOGNANI FORTUNATO**

Dichiarazione di N.C.    
Denuncia di variazione   
Identificativi catastali  
F. **80** sub **7** metri **0**

Iscritto all'Albo de **ARCHITETTI**  
della provincia di **AREZZO** n. **105**  
Firma *[Signature]*

129 SET. 1994

Ultima planimetria in atti



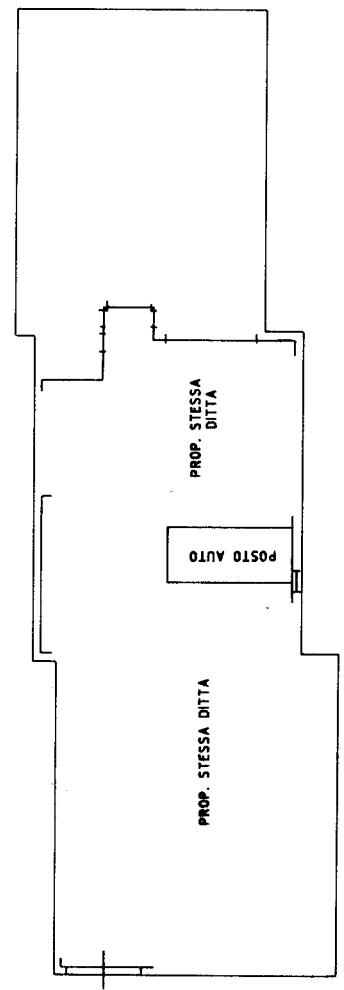
Catasto dei Fabbricati - Situazione al 21/03/2016 - Comune di BIBBIENA (A851) - < Foglio: 80 - Particella: 232 - Subalterno: 8 >  
VIA NAZIONALE piano: S1

MODULARIO  
Fig. 1010 - 1011 - 1012

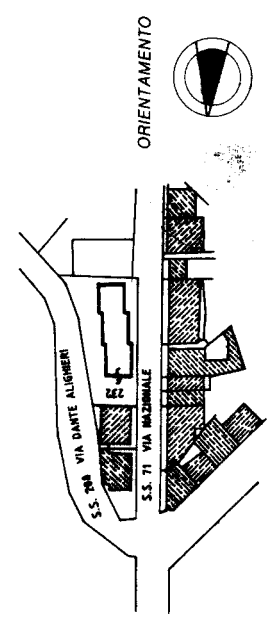
MINISTERO DELLE FINANZE  
DIREZIONE GENERALE DEL CATASTO E DEI SS.TT.EE.  
**CATASTO EDILIZIO URBANO** (RDL 13-4-1938 n. 652)  
Planimetria di u.i.u. in Comune di **BIBBIENA** via **NAZIONALE** S.S. 71 civ. ....

MOD. AN (CEU)  
LIRE  
**400**

PIANO INTERRATO H=m.2.40



ESTRATTO PLANIMETRICO  
FOGLIO 80 SCALA 1:2000



SCALA Di 1: 200  
RISERVATO ALL'UFFICIO

Dichiarazione di N.C.  Denuncia di variazione

Completata dal **ARCHITETTO**  
**FOGNANI FOR TONATO**  
Iscritto all'albo de **ARCHITETTI**  
della provincia di **AREZZO**

F. n. **80** sub **8** in un **0** n. **105**  
data **29 SET 1994** Firma

Ultima planimetria in atti

Catasto dei Fabbricati - Situazione al 21/03/2016 - Comune di BIBBIENA (A851) - < Foglio: 80 - Particella: 232 - Subalterno: 9 >  
VIA NAZIONALE E piano S.I.

MODULARIO  
F. 19, 1910, 1914

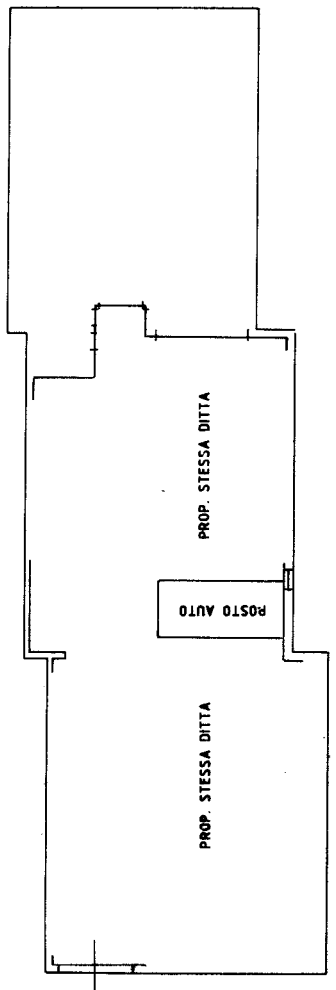


MINISTERO DELLE FINANZE  
DIREZIONE GENERALE DEL CATASTO E DEI S.S.TT.EE.  
**CATASTO EDILIZIO URBANO** (RDL 13-4-1939, n. 852)

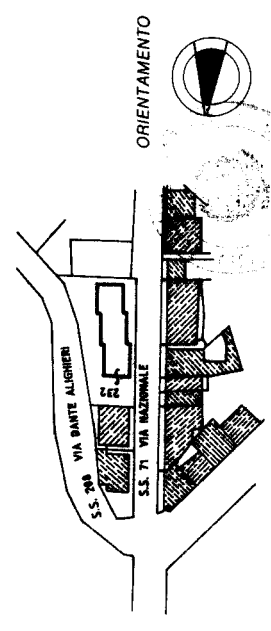
MOD. AN (GEU)  
LIRE  
**400**

Planimetria di u.i.u. in Comune di **BIBBIENA** via **NAZIONALE S.S. 71** civ. ....

PIANO INTERRATO H=m.2.40



ESTRATTO PLANIMETRICO  
FOGLIO 80 SCALA 1:2000



Dichiarazione di N.C.   
Denuncia di variazione

Completata dal **ARCHITETTO**  
**FOGNANI FORTUNATO**

Identificativi catastali  
F. **80** sub. **9** m.c. **0**

iscritto all' albo de **ARCHITETTI**  
della provincia di **AREZZO** **105**

Firma *[Signature]*

Scala di 1:200  
Ritornello all'ufficio

Ultima planimetria in atti

Catasto dei Fabbricati - Situazione al 21/03/2016 - Comune di BIBBIENA (A851) - < Foglio: 80 - Particella: 232 - Subalterno: 10 >  
VIA NAZIONALE piano. S.I.

MODULO  
F. 19/1000/04

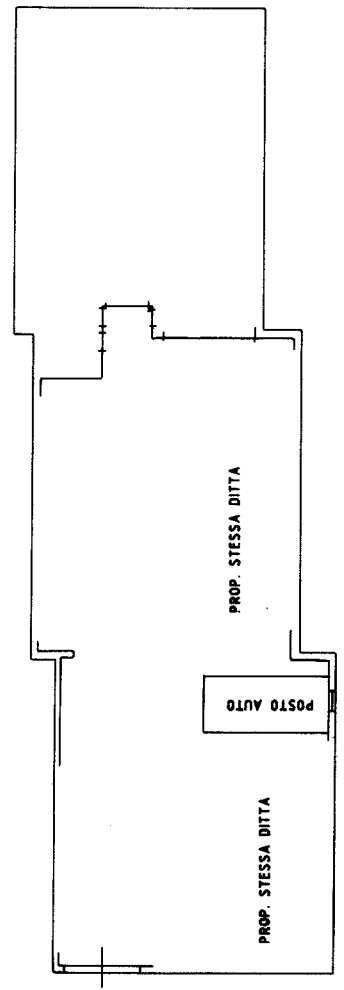


MINISTERO DELLE FINANZE  
DIREZIONE GENERALE DEL CATASTO E DEI S.T.T.E.E.  
**CATASTO EDILIZIO URBANO** (RDL 13-4-1939, n. 852)

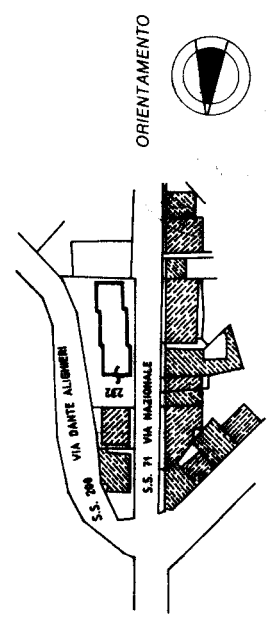
MOD. AN (GEU)  
LIRE  
**400**

Planimetria di u.i.u. in Comune di **BIBBIENA** ..... Via **NAZIONALE S.S. 71** civ. ....

PIANO INTERRATO H=ml.2.40



ESTRATTO PLANIMETRICO  
FOGLIO 80 SCALA 1:2000



SCALA DI 1: 200

RISERVATO ALL'UFFICIO

Compilata da: **ARCHITETTO  
FOGNANI FORTUNATO**

iscritto all'Albo de **ARCHITETTI**  
della provincia di **AREZZO**

Dichiarazione di N.C.   
Denuncia di variazione

Identificativi catastali:  
F. **80** sub. **10** metri

105  
Firma

Ultima planimetria in atti

Catasto dei Fabbricati - Situazione al 21/03/2016 - Comune di BIBBIENA (A851) - < Foglio: 80 - Particella: 232 - Subalterno: 11 >  
VIA NAZIONALE E piano S.I.

MODULARIO  
F. 19/10/1988



MINISTERO DELLE FINANZE  
DIREZIONE GENERALE DEL CATASTO E DEI SS.TT.EE.

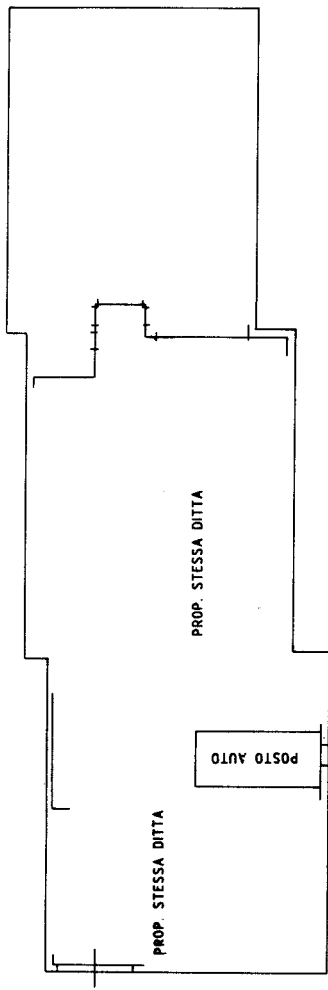
**CATASTO EDILIZIO URBANO** (RDL 13-4-1939, n. 652)

Planimetria di u.i.u. in Comune di **BIBBIENA** via **NAZIONALE S.S. 71** civ.

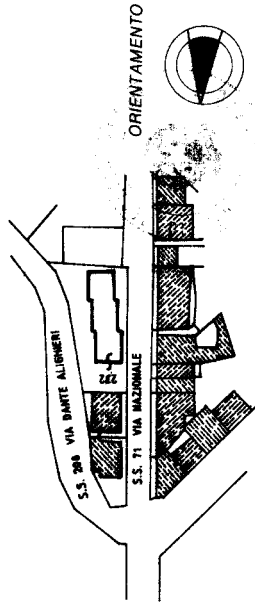
MOD. AN (GEU)

LIRE  
**400**

PIANO INTERRATO H=ml.2.40



ESTRATTO PLANIMETRICO  
FOGLIO 80 SCALA 1:2000



RISERVATO ALL'UFFICIO

Completata dal **ARCHITETTO**  
**FOGNANI FORTUNATO**

iscritto all'albo de **ARCHITETTI**  
della provincia di **AREZZO**

Dichiarazione di N.C.   
Denuncia di variazione

Identificativi catastali  
F. **80** sub. **11** metu. **0**

105  
Firma

Ultima planimetria in atti

Catasto dei Fabbricati - Situazione al 21/03/2016 - Comune di BIBBIENA (A851) - < Foglio: 80 - Particella: 232 - Subalterno: 16 >  
VIA NAZIONALE piano: T

MODULARIO  
F. 710/1975/84



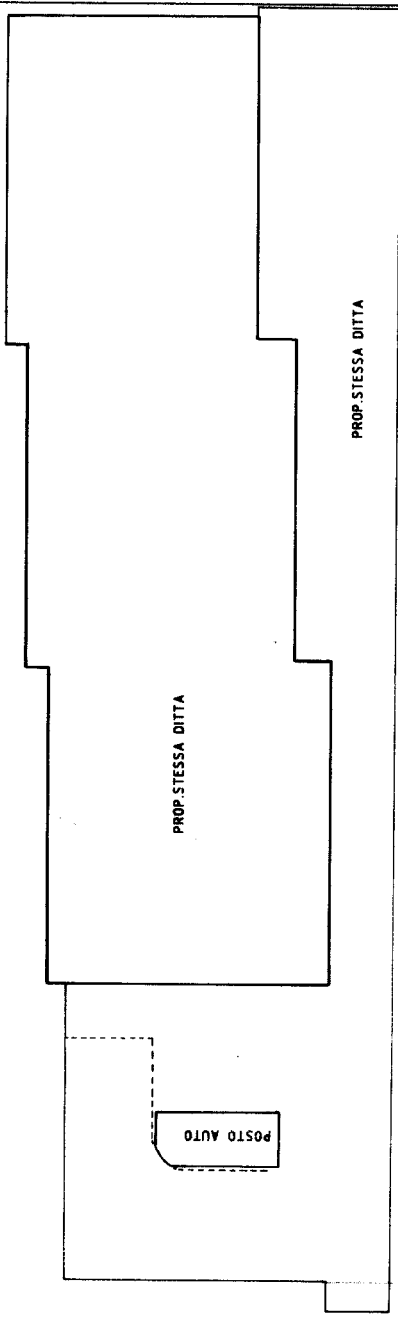
MINISTERO DELLE FINANZE  
DIREZIONE GENERALE DEL CATASTO E DEI SS.TT.EE

**CATASTO EDILIZIO URBANO** (RDL 13-4-1939, n. 852)

Planimetria di u.t.u. in Comune di **BIBBIENA** via **NAZIONALE** S.S.71 civ.

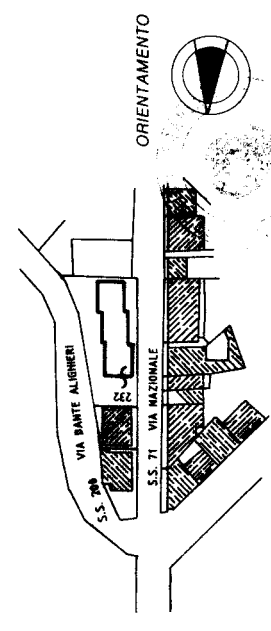
MOD. AN (GEU)  
LIRE  
**400**

PIANO TERRA



S.S. 71 VIA NAZIONALE

ESTRATTO PLANIMETRICO  
FOGLIO 80 SCALA 1:2000



SCALA DI 1: 200

RISERVATOIO UFFICIO

Compiuta dal  
**ARCHITETTO**  
**FOGNANI FORTUNATO**

Iscritto all'Albo de  
**ARCHITETTI**  
della provincia di **AREZZO**

Firma

Dichiarazione di N.C.   
Denuncia di variazione

Identificativi catastali  
F. **80** sub. **16** in **16/01/01**

105

*[Handwritten signature]*

**29 SET. 1994**

Ultima planimetria in atti

Catasto dei Fabbricati - Situazione al 21/03/2016 - Comune di BIBBIENA (A851) - < Foglio: 80 - Particella: 232 - Subalterno: 17 >  
VIA NAZIONALE piano T

MODULARIO  
F. 109 - 19812 - 400

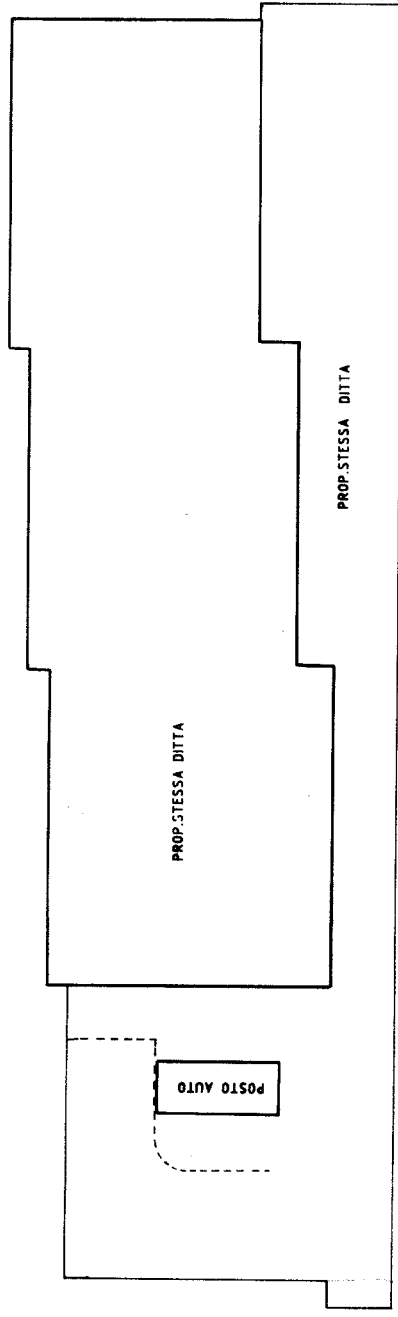


MINISTERO DELLE FINANZE  
DIREZIONE GENERALE DEL CATASTO E DEI SS.TT.EE.  
**CATASTO EDILIZIO URBANO** (RDL 13-4-1939, n. 652)

MOD. AN (CEU)  
LIRE  
**400**

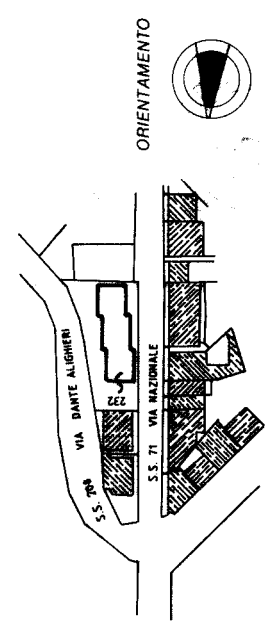
Planimetria di u.i.u. in Comune di **BIBBIENA** via **NAZIONALE** S.S. 71 civ. ....

PIANO TERRA



S.S. 71 VIA NAZIONALE

ESTRATTO PLANIMETRICO  
FOGLIO 80 SCALA 1:2000



SCALA DI 1: 200

RISERVATO ALL'UFFICIO

|   |  |   |                             |
|---|--|---|-----------------------------|
| Dichiarazione di N.C.<br>Denuncia di variazione | <input checked="" type="checkbox"/> <input type="checkbox"/> | Compilata dal<br>ARCHITETTO<br>(TITOLO PROFESSIONALE) | .....<br><b>FOGNANI</b>     |
| Identificativi catastali<br>F. <b>80</b>        | sub <b>17</b>  | Inscritto all'albo de                                 | .....<br><b>ARCHITETTI</b>  |
| n. <b>232</b>                                   | data <b>17</b>   | degli   | .....<br><b>AREZZO</b>      |
|   |  | provincia di  | .....<br><b>AREZZO</b>      |
|   |  | Firma   | .....<br><i>[Signature]</i> |

29 SET 1994

Ultima planimetria in atti

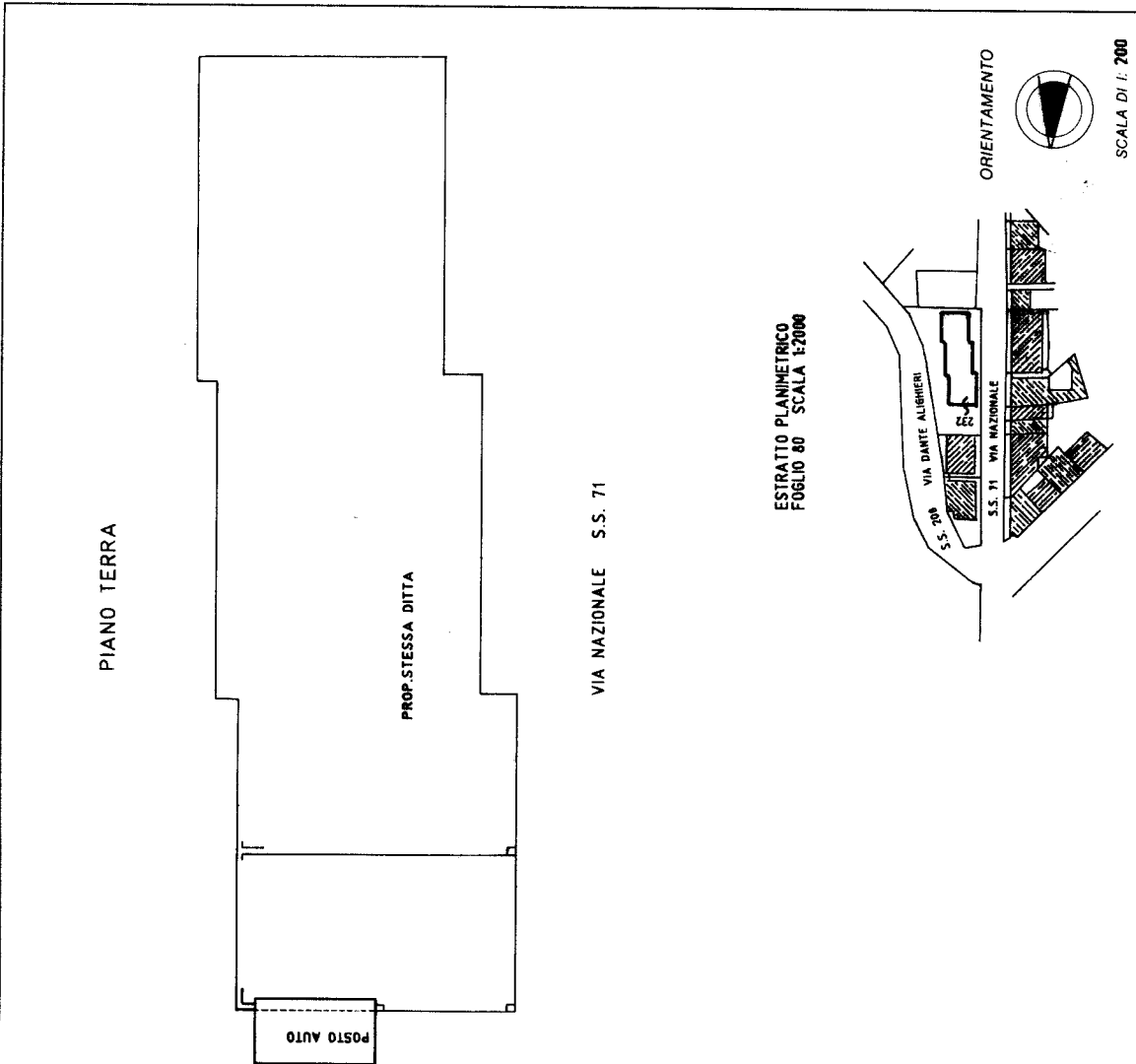
Catasto dei Fabbricati - Situazione al 21/03/2016 - Comune di BIBBIENA (A851) - < Foglio: 80 - Particella: 232 - Subalterno: 18 >  
VIA NAZIONALE E piano T

MODULARIO  
F. 19 - 1990 - 1994

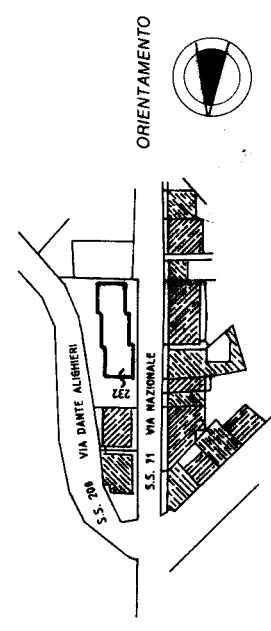
MINISTERO DELLE FINANZE  
DIREZIONE GENERALE DEL CATASTO E DEI SS.TT.EE.  
**CATASTO EDILIZIO URBANO** (RDL 13-4-1939, n. 652)

Planimetria di u.i.u. in Comune di **BIBBIENA** Via **NAZIONALE** S.S. 71 civ. ....

MOD. AN (CEU)  
LIRE  
**400**



ESTRATTO PLANIMETRICO  
FOGLIO 80 SCALA 1:2000



SCALA DI 1: 200

RISERVATO ALL'UFFICIO

Compilata dal **ARCHITETTO**  
(Firma) **FOGNANI FORTUNATO**

iscritto all'albo de **ARCHITETTI**  
della provincia di **AREZZO**

Dichiarazione di N.C.    
Denuncia di variazione

F. **80** sub **18** in **mai 01**

Firma: *[Signature]*

29 SET 1994

Ultima planimetria in atti



Catasto dei Fabbricati - Situazione al 21/03/2016 - Comune di BIBBIENA (A851) - < Foglio: 80 - Particella: 232 - Subalterno: 24 >  
VIA NAZIONALE piano T.

MODULARIO  
F. fog. 7/100 400

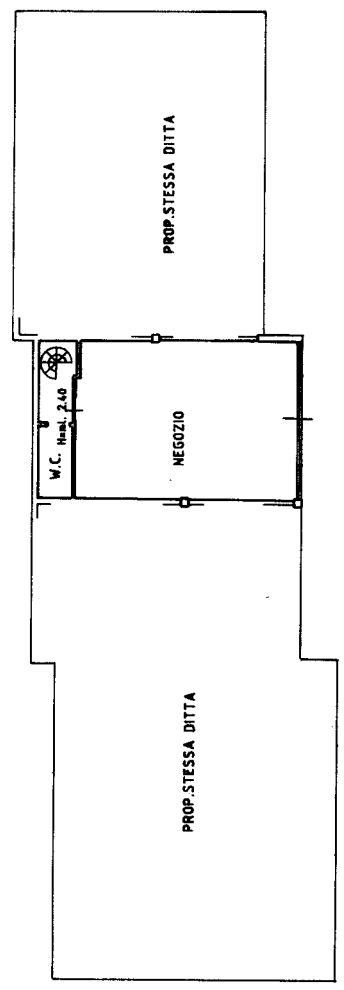


MINISTERO DELLE FINANZE  
DIREZIONE GENERALE DEL CATASTO E DEI SIST. I.E.E.  
**CATASTO EDILIZIO URBANO** (RDL 13-4-1939, n. 652)

MOD. AN (GEU)  
LIRE  
**400**

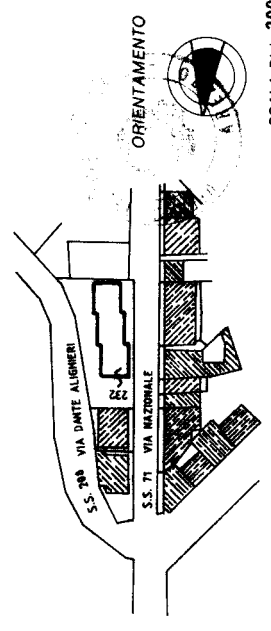
Planimetria di u.i.u. in Comune di **BIBBIENA** via **NAZIONALE S.S. 71** civ. ....

PIANO TERRA S.S.71 H=ml. 3.70



PROP. STESSA DITTA

ESTRATTO PLANIMETRICO  
FOGLIO 80 SCALA 1:2000



SCALA DI 1: 200

RISERVATO ALL'UFFICIO

Compilata dal **ARCHITETTO**  
**FOGNANI FORTUNATO**

iscritto all'albo de **ARCHITETTI**  
della provincia di **AREZZO** n. **105**

Dichiarazione di N.C.   
Denuncia di variazione

Identificativi catastali  
F. **80** sub. **24**

Firma *[Signature]*

Ultima planimetria in atti

Catasto dei Fabbricati - Situazione al 21/03/2016 - Comune di BIBBIENA (A851) - < Foglio: 80 - Particella: 232 - Subalterno: 25 >  
VIA NAZIONALE piano T

MODULARIO  
F. 119, 120, 121, 122

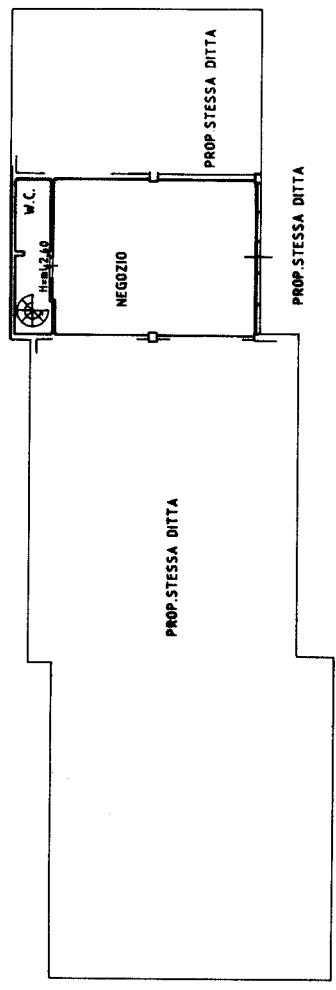


MINISTERO DELLE FINANZE  
DIREZIONE GENERALE DEL CATASTO E DEI SS.TT.EE.  
**CATASTO EDILIZIO URBANO** (RDL 13-4-1939, n. 652)  
Planimetria di u.i.u. in Comune di **BIBBIENA** via **NAZIONALE** S.S. 71

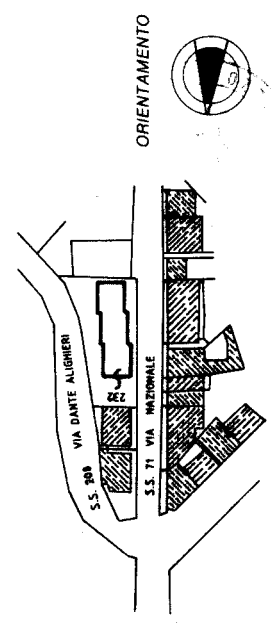
MOD. AN (GEU)  
LIRE  
**400**

civ.

PIANO TERRA S.S. 71 H=ml. 3.70



ESTRATTO PLANIMETRICO  
FOGLIO 80 SCALA 1:2000



SCALA DI 1: 200

RISERVATO ALL'UFFICIO

Compiata dal  
**ARCHITETTO**  
**FOGNANI FORTUNATO**

Dichiarazione di N.C.  Denuncia di variazione   
Identificativi catastali  
F. **80** sub **25**

Isritto all'abo de  
**ARCHITETTI**  
della provincia di **AREZZO**

n. **105**  
data

Firma

Ultima planimetria in atti

Catasto dei Fabbricati - Situazione al 21/03/2016 - Comune di BIBBIENA (A851) - < Foglio: 80 - Particella: 232 - Subalterno: 26 >  
VIA NAZIONALE piano T

MODULARIO  
F. 1/2 - 1/2017 - 04

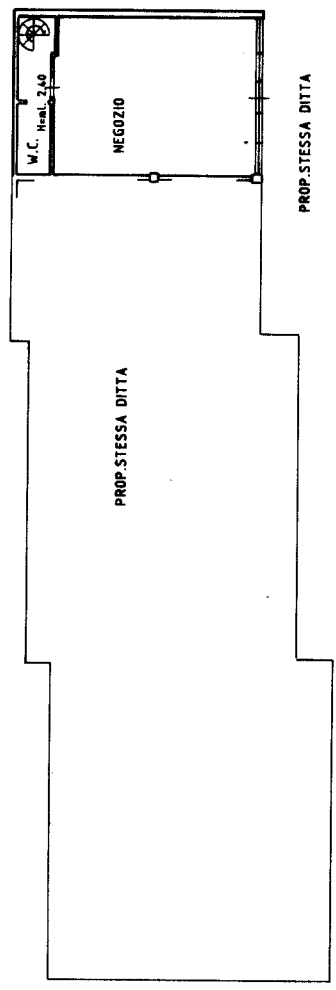


MINISTERO DELLE FINANZE  
DIREZIONE GENERALE DEL CATASTO E DEI SS.TT.EE.  
**CATASTO EDILIZIO URBANO** (RDL 13-4-1939, n. 652)

Planimetria di u.i.u. in Comune di **BIBBIENA** via **NAZIONALE** S.S. 71

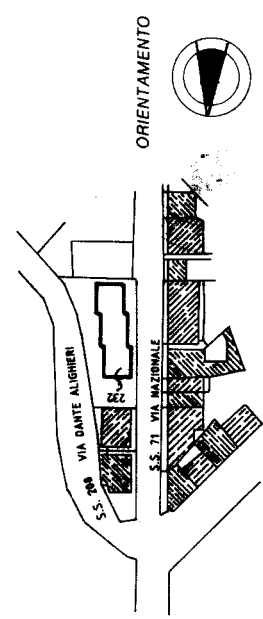
MOD. AN (GEU)  
LIRE  
**400**

PIANO TERRA S.S.71 H=ml. 3.70



S.S. 71 VIA NAZIONALE

ESTRATTO PLANIMETRICO  
FOGLIO 80 SCALA 1:2000



SCALA DI 1: 200

RISERVATO ALL'UFFICIO

Compiata dal **ARCHITETTO**  
**FOGNANI FORTUNATO**

Iscritto all'albo de **ARCHITETTI**  
della provincia di **AREZZO**

Firma

Dichiarazione di N.C.   
Denuncia di variazione

Identificativi catastali  
F. **80** sub. **26** in **in**

105

Ultima planimetria in atti

**PLANIMETRIE CATASTALI:  
LOTTO 6  
AREZZO - VIALE GIOTTO NC. 130**

Mod. 1 (Nuovo Catasto Edilizio Urbano)  
MINISTERO DELLE FINANZE  
DIREZIONE GENERALE DEL CATASTO E DEI SERVIZI TECNICI ERARIALI  
NOUVO CATASTO EDILIZIO URBANO  
Pianimetria dell'immobile situato nel Comune di AREZZO A Via GIOTTO  
Ditta ORLANDINI  
Allegata alla dichiarazione presentata all'Ufficio Tecnico Erariale di AREZZO  
SCHEDA O n. 1173893  
PIANO TERRENO  
H = m. 2,50  
Resede a comune  
Resede a comune  
Sottopassaggio a comune  
Box  
PLANIMETRIA  
scala 1:1000  
foglio 127  
part. 650  
ORIENTAMENTO  
SCALA DI 1:200  
COMPILATA DAL DOTT. ING. (Titolo, nome e cognome del tecnico)  
MARIO BENEDETTI  
Iscritto all'Albo degli Ingegneri della Provincia di AREZZO  
DATA 28 MARZO 1970  
Firma: *M. Benedetti*  
SPAZIO RISERVATO PER LE ANNOTAZIONI D'UFFICIO  
DATA 28 MARZO 1970  
PROT. N° 1314/fo  
A27  
650  
10 metri

MODULARIO  
F. Cat. S. T. 366



MINISTERO DELLE FINANZE

DIREZIONE GENERALE DEL CATASTO E DEI SERVIZI TECNICI ERARIALI

NOUVO CATASTO EDILIZIO URBANO

Lire 50

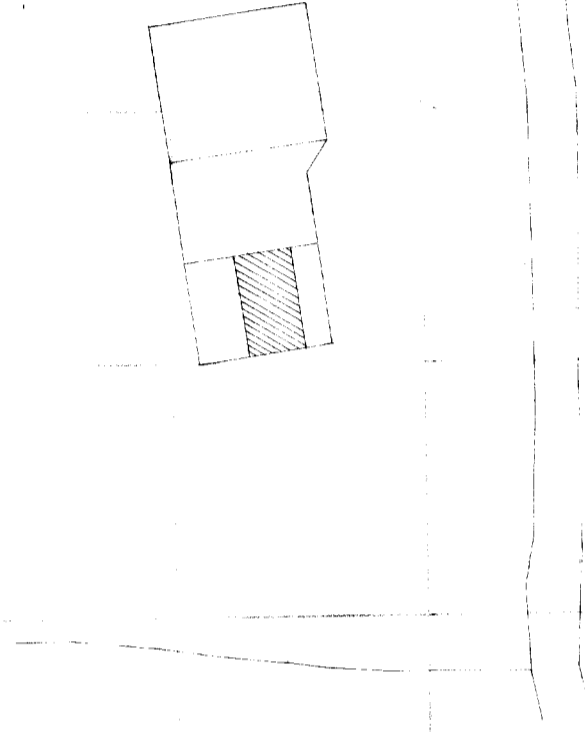
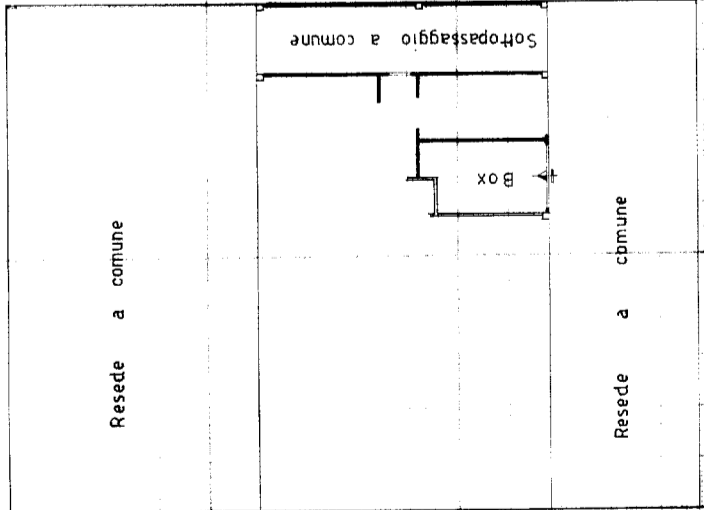
AREZZO A

Via GIOTTO

Allegata alla dichiarazione presentata all'Ufficio Tecnico Erariale di AREZZO

SCHEDA O n. 1173893

PIANO TERRENO  
H = m. 2,50



SCALA DI 1:200

COMPILATA DAL DOTT. ING. (Titolo, nome e cognome del tecnico)  
MARIO BENEDETTI  
Iscritto all'Albo degli Ingegneri della Provincia di AREZZO  
DATA 28 MARZO 1970  
Firma: *M. Benedetti*

SPAZIO RISERVATO PER LE ANNOTAZIONI D'UFFICIO  
DATA 28 MARZO 1970  
PROT. N° 1314/fo  
A27  
650

10 metri

Situazione al 21/03/2016 - Comune di AREZZO (A390) - < Sez. Urb.: A - Foglio: 127 - Particella: 650 - Subalterno: 15 >  
VIALE GIOTTO n. 130 piano: 3;

MODULARIO  
F. - Cat. S. T. - 346

Mod. A (Nuovo Catasto Edilizio Urbano)

**MINISTERO DELLE FINANZE**  
**DIREZIONE GENERALE DEL CATASTO E DEI SERVIZI TECNICI ERARIALI**  
**NUOVO CATASTO EDILIZIO URBANO**

Lire 30

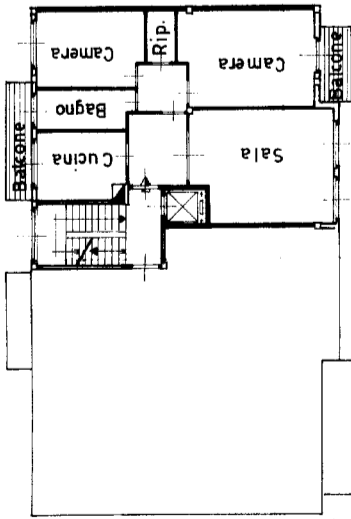
(R. DECRETO-L. 11 APRILE 1999, N. 66)

Via GIOTTO

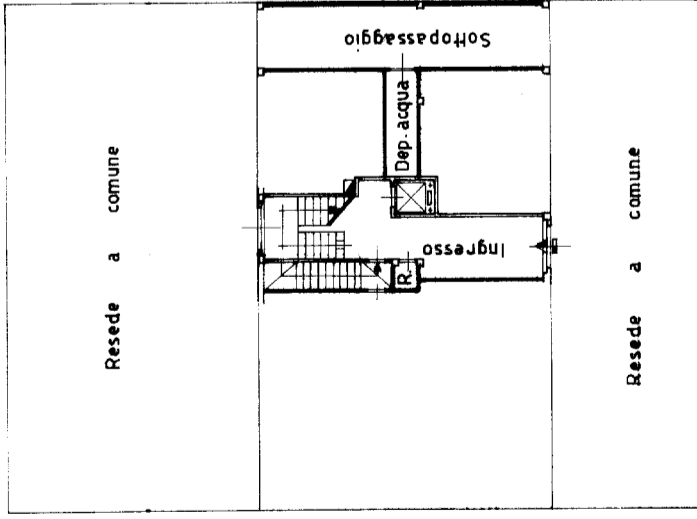
Planimetria dell'immobile situato nel Comune di AREZZO A  
Ditta [REDACTED]  
Allegata alla dichiarazione presentata all'Ufficio Tecnico Erariale di AREZZO

SCHEDA O n. 1173006

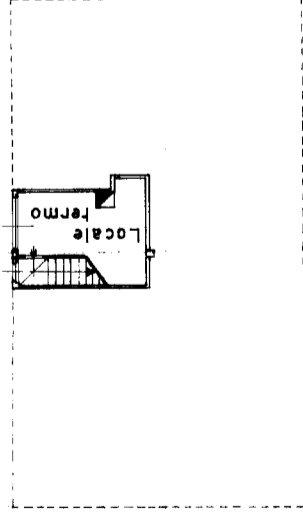
PIANO TERZO  
H = m. 3.00



PIANO TERRENO  
a comune  
H = m. 2.50

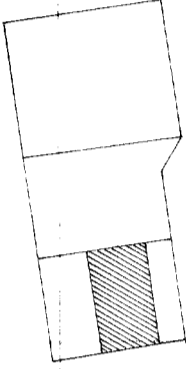


PIANO INTERRATO  
a comune  
H = m. 2.62



PLANIMETRIA  
scala 1:1000

foglio 127  
part. 650



ORIENTAMENTO



SCALA DI I. 200

SPAZIO RISERVATO PER LE ANNOTAZIONI D'UFFICIO

DATA 1970  
PROT. N° 1313/P

A  
127  
650  
15

Compilata dal Dott. Ing.  
[REDACTED]  
MARIO BENEDETTI  
Iscritto all'Albo degli Ingegneri  
della Provincia di AREZZO  
DATA 28 MARZO 1970  
Firma: [Signature]

| LOTTO n. 1         | Unità Immobiliari in Subbiano, Via C.A. dalla Chiesa, 25/27   |
|--------------------|---|
| <b>Lotto n. 1A</b> | <p><b>Ubicazione:</b> Subbiano, Via C.A. dalla Chiesa nc. 25 – Piano Terra<br/> <b>Dati Catastali:</b> <u>Alloggio:</u> Foglio 36 – part. 116 – sub 48 – categoria A/3 – classe 3- consistenza 6,5 vani – superficie catastale 105 mq - superficie escluse aree scoperte 102 mq – rendita € 335,70<br/> <u>Garage:</u> Foglio 36 – part. 116 – sub 37 – categoria C/6 – classe 3 - consistenza 21 mq – superficie catastale 21 mq– rendita € 69,41<br/> <b>Valore di Stima:</b> € 77.900,00</p> |
| <b>Lotto n. 1B</b> | <p><b>Ubicazione:</b> Subbiano, Via C.A. dalla Chiesa nc. 25 – Piano Terra<br/> <b>Dati Catastali:</b> <u>Alloggio:</u> Foglio 36 – part. 116 – sub 47 – categoria A/3 – classe 3- consistenza 5,5 vani – superficie catastale 95 mq - superficie escluse aree scoperte 90 mq – rendita € 284,05<br/> <u>Garage:</u> Foglio 36 – part. 116 – sub 32 – categoria C/6 – classe 3 - consistenza 20 mq – superficie catastale 20 mq– rendita € 66,11<br/> <b>Valore di Stima:</b> € 72.000,00</p>   |
| <b>Lotto n. 1C</b> | <p><b>Ubicazione:</b> Subbiano, Via C.A. dalla Chiesa nc. 25 – Piano Primo<br/> <b>Dati Catastali:</b> <u>Alloggio:</u> Foglio 36 – part. 116 – sub 59 – categoria A/3 – classe 3- consistenza 5,5 vani – superficie catastale 92 mq - superficie escluse aree scoperte 85 mq – rendita € 284,05<br/> <u>Garage:</u> Foglio 36 – part. 116 – sub 36 – categoria C/6 – classe 3 - consistenza 16 mq – superficie catastale 16 mq– rendita € 52,89<br/> <b>Valore di Stima:</b> € 70.400,00</p>   |
| <b>Lotto n. 1D</b> | <p><b>Ubicazione:</b> Subbiano, Via C.A. dalla Chiesa nc. 25 – Piano Primo<br/> <b>Dati Catastali:</b> <u>Alloggio:</u> Foglio 36 – part. 116 – sub 58 – categoria A/3 – classe 3- consistenza 5,5 vani – superficie catastale 91 mq - superficie escluse aree scoperte 86 mq – rendita € 284,05<br/> <u>Garage:</u> Foglio 36 – part. 116 – sub 33 – categoria C/6 – classe 3 - consistenza 17 mq – superficie catastale 17 mq– rendita € 56,19<br/> <b>Valore di Stima:</b> € 59.300,00</p>   |
| <b>Lotto n. 1E</b> | <p><b>Ubicazione:</b> Subbiano, Via C.A. dalla Chiesa nc. 25 – Piano Secondo<br/> <b>Dati Catastali:</b> <u>Alloggio:</u> Foglio 36 – part. 116 – sub 65 – categoria A/3 – classe 3- consistenza 5,5 vani – superficie catastale 91 mq - superficie escluse aree scoperte 87 mq – rendita € 284,05<br/> <u>Garage:</u> Foglio 36 – part. 116 – sub 35 – categoria C/6 – classe 3 - consistenza 16 mq – superficie catastale 16 mq– rendita € 52,89<br/> <b>Valore di Stima:</b> € 61.600,00</p> |
| <b>Lotto n. 1F</b> | <p><b>Ubicazione:</b> Subbiano, Via C.A. dalla Chiesa nc. 25 – Piano Secondo<br/> <b>Dati Catastali:</b> <u>Alloggio:</u> Foglio 36 – part. 116 – sub 64 – categoria A/3 – classe 3- consistenza 5,5 vani – superficie catastale 85 mq - superficie escluse aree scoperte 80 mq – rendita € 284,05<br/> <u>Garage:</u> Foglio 36 – part. 116 – sub 34 – categoria C/6 – classe 3 - consistenza 16 mq – superficie catastale 16 mq– rendita € 52,89<br/> <b>Valore di Stima:</b> € 59.300,00</p> |
| <b>Lotto n. 1G</b> | <p><b>Ubicazione:</b> Subbiano, Via C.A. dalla Chiesa nc. 27 – Piano Terra<br/> <b>Dati Catastali:</b> <u>Alloggio:</u> Foglio 36 – part. 116 – sub 46 – categoria A/3 – classe 3- consistenza 5,5 vani – superficie catastale 96 mq - superficie escluse aree scoperte 91 mq – rendita € 284,05<br/> Foglio 36 – part. 116 – sub 31 – categoria C/6 – classe 3 - consistenza 20 mq – superficie catastale 20 mq– rendita € 66,11<br/> <b>Valore di Stima:</b> € 80.600,00</p>                  |



| LOTTO n. 2  | Unità Immobiliari in Subbiano, Via C.A. dalla Chiesa, 49   |
|-------------|--|
| Lotto n. 2A | <p><b>Ubicazione:</b> Subbiano, Via C.A. dalla Chiesa nc. 49 – Piano Terra<br/> <b>Dati Catastali:</b> <u>Alloggio:</u> Foglio 36 – part. 716 – sub 23 – categoria A/3 – classe 4- consistenza 5 vani – superficie catastale 92 mq - superficie escluse aree scoperte 82 mq – rendita € 309,87<br/> <u>Garage:</u> Foglio 36 – part. 716 – sub 11 – categoria C/6 – classe 4 - consistenza 21 mq – superficie catastale 25 mq – rendita € 80,26<br/> <b>Valore di Stima:</b> € 78.700,00</p>                 |
| Lotto n. 2B | <p><b>Ubicazione:</b> Subbiano, Via C.A. dalla Chiesa nc. 49 – Piano Terra<br/> <b>Dati Catastali:</b> <u>Alloggio:</u> Foglio 36 – part. 716 – sub 24 – categoria A/3 – classe 4 - consistenza 5 vani – superficie catastale 87 mq - superficie escluse aree scoperte 79 mq – rendita € 309,87<br/> <u>Garage:</u> Foglio 36 – part. 716 – sub 12 – categoria C/6 – classe 4 - consistenza 21 mq – superficie catastale 24 mq – rendita € 80,26<br/> <b>Valore di Stima:</b> € 70.100,00</p>                |
| Lotto n. 2C | <p><b>Ubicazione:</b> Subbiano, Via C.A. dalla Chiesa nc. 49 – Piano Terra<br/> <b>Dati Catastali:</b> <u>Alloggio:</u> Foglio 36 – part. 716 – sub 25 – categoria A/3 – classe 4 - consistenza 5 vani – superficie catastale 102 mq - superficie escluse aree scoperte 88 mq – rendita € 309,87<br/> <u>Garage:</u> Foglio 36 – part. 716 – sub 13 – categoria C/6 – classe 4 - consistenza 35 mq – superficie catastale 40 mq – rendita € 133,76<br/> <b>Valore di Stima:</b> € 92.300,00</p>              |
| Lotto n. 2D | <p><b>Ubicazione:</b> Subbiano, Via C.A. dalla Chiesa nc. 49 – Piano Primo e Sottotetto<br/> <b>Dati Catastali:</b> <u>Alloggio:</u> Foglio 36 – part. 716 – sub 29 – categoria A/3 – classe 4- consistenza 6 vani – superficie catastale 101 mq - superficie escluse aree scoperte 100 mq – rendita € 371,85<br/> <u>Garage:</u> Foglio 36 – part. 716 – sub 14 – categoria C/6 – classe 4 - consistenza 40 mq – superficie catastale 43 mq – rendita € 152,87<br/> <b>Valore di Stima:</b> € 92.700,00</p> |
| Lotto n. 2E | <p><b>Ubicazione:</b> Subbiano, Via C.A. dalla Chiesa nc. 49 – Piano Primo e Sottotetto<br/> <b>Dati Catastali:</b> <u>Alloggio:</u> Foglio 36 – part. 716 – sub 30 – categoria A/3 – classe 4- consistenza 6 vani – superficie catastale 98 mq - superficie escluse aree scoperte 96 mq – rendita € 371,85<br/> <u>Garage:</u> Foglio 36 – part. 716 – sub 15 – categoria C/6 – classe 4 - consistenza 20 mq – superficie catastale 20 mq – rendita € 76,44<br/> <b>Valore di Stima:</b> € 83.600,00</p>    |
| Lotto 2F    | <p><b>Ubicazione:</b> Subbiano, Via C.A. dalla Chiesa nc. 49 – Piano Primo<br/> <b>Dati Catastali:</b> <u>Alloggio:</u> Foglio 36 – part. 716 – sub 31 – categoria A/3 – classe 4- consistenza 5 vani – superficie catastale 90 mq - superficie escluse aree scoperte 86 mq – rendita € 309,87<br/> <u>Garage:</u> Foglio 36 – part. 716 – sub 16 – categoria C/6 – classe 4 - consistenza 14 mq – superficie catastale 16 mq – rendita € 53,50<br/> <b>Valore di Stima:</b> € 75.700,00</p>                 |
| Lotto n. 3  | Unità Immobiliari poste in Capolona, Via G. di Vittorio, 9   |
| Lotto n. 3A | <p><b>Ubicazione:</b> Capolona, Via G. di Vittorio nc. 9 – Piano Secondo<br/> <b>Dati Catastali:</b> <u>Alloggio:</u> Foglio 17 – part. 579 – sub 44 – categoria A/3 – classe 4- consistenza 5,5 vani – superficie catastale 123 mq - superficie escluse aree scoperte 123 mq – rendita € 340,86<br/> <u>Garage:</u> Foglio 17 – part. 579 – sub 31 – categoria C/6 – classe 3 - consistenza 19 mq – - superficie catastale 21 mq - rendita € 64,76<br/> <b>Valore di Stima:</b> € 104.700,00</p>            |

|                    |  |
|--------------------|--|
| <b>Lotto n. 4</b>  | <b>Unità Immobiliari in Capolona, Via Petrarca ang. Via Marconi</b>  |
| <b>Lotto n. 4A</b> | <b>Ubicazione:</b> Capolona, Via Marconi nc. 4 – Piano Primo<br><b>Dati Catastali:</b> <u>Alloggio:</u> Foglio 18 – part. 186 – sub 59 – categoria A/2 – classe 1- consistenza 5,5 vani – superficie catastale 115 mq - superficie escluse aree scoperte 111 mq – rendita € 266,44<br><u>Garage:</u> Foglio 18 – part. 579 – sub 17 – categoria C/6 – classe 4 - consistenza 15 mq - superficie catastale 17mq – rendita € 59,65<br><b>Valore di Stima:</b> € 89.200,00  |
| <b>Lotto n. 4B</b> | <b>Ubicazione:</b> Capolona, Via Marconi nc. 4 – Piano Terzo<br><b>Dati Catastali:</b> <u>Alloggio:</u> Foglio 18 – part. 186 – sub 70 – categoria A/2 – classe 1- consistenza 5,5 vani – superficie catastale 131 mq - superficie escluse aree scoperte 127 mq – rendita € 266,44<br>Foglio 18 – part. 186 – sub 21 – categoria C/6 – classe 4 - consistenza 13 mq - superficie catastale 15 mq – rendita € 51,70<br><b>Valore di Stima:</b> € 84.300,00  |
| <b>Lotto n. 4C</b> | <b>Ubicazione:</b> Capolona, Via Marconi nc. 14-16 – Piano Terra<br><b>Dati Catastali:</b> <u>Negozi:</u> Foglio 18 – part. 186 – sub 87 – categoria C/2 – classe 6 - consistenza 96 mq – superficie catastale 137 mq – rendita € 381,77<br><b>Valore di Stima:</b> € 80.600,00  |
| <b>Lotto n. 4D</b> | <b>Ubicazione:</b> Capolona, Via Petrarca nc. 7-9-11 – Piano Terra<br><b>Dati Catastali:</b> <u>Negozi:</u> Foglio 18 – part. 186 graffata alla 673 – sub 42 – categoria C/1 – classe 8 - consistenza 117 mq – superficie catastale 139 mq - rendita € 2616,42<br><b>Valore di Stima:</b> € 106.900,00   |
| <b>Lotto n. 4E</b> | <b>Ubicazione:</b> Capolona, Via Marconi nc. 18-20 – Piano Terra<br><b>Dati Catastali:</b> <u>Negozi:</u> Foglio 18 – part. 186 – sub 86 – categoria C/3 – classe 5 - consistenza 97 mq – superficie catastale 143 mq - rendita € 385,74<br><b>Valore di Stima:</b> € 85.800,00  |
| <b>Lotto n. 5</b>  | <b>Unità Immobiliari in Bibbiena, Via Nazionale nc. 11/a – b – c</b>   |
| <b>Lotto n. 5A</b> | <b>Ubicazione:</b> Bibbiena, Via Nazionale nc. 11a – Piano Terra<br><b>Dati Catastali:</b> <u>Negozi:</u> Foglio 80 – part. 232 – sub 26 – categoria C/1 – classe 7 - consistenza 59 mq – superficie catastale 59 mq - rendita € 1359,00<br><u>Deposito:</u> Foglio 80 – part. 232 – sub 4 – categoria C/2 – classe 4 - consistenza 66 mq – superficie catastale 74 mq - rendita € 149,98<br><u>Posto Auto:</u> Foglio 80 – part. 232 – sub 10 – categoria C/6 – classe 2 - consistenza 11 mq – superficie catastale 11 mq - rendita € 21,02<br><u>Posto Auto:</u> Foglio 80 – part. 232 – sub 11 – categoria C/6 – classe 2 - consistenza 11 mq – superficie catastale 12 mq - rendita € 21,02<br><u>Posto Auto:</u> Foglio 80 – part. 232 – sub 18 – categoria C/6 – classe 2 - consistenza 11 mq – superficie catastale 13 mq - rendita € 21,02<br><b>Valore di Stima:</b> € 107.500,00 |
| <b>Lotto n. 5B</b> | <b>Ubicazione:</b> Bibbiena, Via Nazionale nc. 11b – Piano Terra<br><b>Dati Catastali:</b> <u>Negozi:</u> Foglio 80 – part. 232 – sub 25 – categoria C/1 – classe 7 - consistenza 59 mq – superficie catastale 58 mq - rendita € 1359,00<br><u>Deposito:</u> Foglio 80 – part. 232 – sub 3 – categoria C/2 – classe 3 - consistenza 18 mq – superficie catastale 21 mq - rendita € 34,40<br><u>Posto Auto:</u> Foglio 80 – part. 232 – sub 8 – categoria C/6 – classe 2 - consistenza 11 mq – superficie catastale 13 mq - rendita € 21,02<br><u>Posto Auto:</u> Foglio 80 – part. 232 – sub 9 – categoria C/6 – classe 2 - consistenza 11 mq – superficie catastale 13 mq - rendita € 21,02<br><u>Posto Auto:</u> Foglio 80 – part. 232 – sub 16 – categoria C/6 – classe 2 -   |

|                    |   |
|--------------------|---|
|                    | consistenza 11 mq – superficie catastale 11 mq - rendita € 21,02<br><b>Valore di Stima:</b> € 102.500,00  |
| <b>Lotto n. 5C</b> | <b>Ubicazione:</b> Bibbiena, Via Nazionale nc. 11c – Piano Terra<br><b>Dati Catastali:</b> Foglio 80 – part. 232 – sub 24 – categoria C/1 – classe 7 - consistenza 65 mq – superficie catastale 63 mq - rendita € 1497,21<br><u>Deposito:</u> Foglio 80 – part. 232 – sub 2 – categoria C/2 – classe 1 - consistenza 4 mq – superficie catastale 5 mq - rendita € 5,58<br><u>Deposito:</u> Foglio 80 – part. 232 – sub 5 – categoria C/2 – classe 4 - consistenza 25 mq – superficie catastale 29 mq - rendita € 56,81<br><u>Posto Auto:</u> Foglio 80 – part. 232 – sub 6 – categoria C/6 – classe 2 - consistenza 11 mq – superficie catastale 12 mq - rendita € 21,02<br><u>Posto Auto:</u> Foglio 80 – part. 232 – sub 7 – categoria C/6 – classe 2 - consistenza 11 mq – superficie catastale 11 mq - rendita € 21,00<br><u>Posto Auto:</u> Foglio 80 – part. 232 – sub 17 – categoria C/6 – classe 2 - consistenza 11 mq – superficie catastale 11 mq - rendita € 21,02<br><b>Valore di Stima:</b> € 100.000,00 |
| <b>Lotto n. 6</b>  | <b>Unità Immobiliari poste in Arezzo, Viale Giotto nc. 130</b>  |
| <b>Lotto n. 6A</b> | <b>Ubicazione:</b> Arezzo, Viale Giotto nc. 130 – Piano Terzo<br><b>Dati Catastali:</b> Foglio 127/A – part. 650 – sub 15 – categoria A/2 – classe 4- consistenza 5 vani – superficie catastale 97 mq - superficie escluse aree scoperte 94 mq – rendita € 451,90<br>Foglio 127/A – part. 650 – sub 4 – categoria C/6 – classe 7 - consistenza 13 mq – - superficie catastale 14 mq - rendita € 60,43<br><b>Valore di Stima:</b> € 126.700,00   |

**SINTESI DESCRITTIVA DEI LOTTI**

|                    |  |
|--------------------|--|
| <b>LOTTO n. 1</b>  | <b>Unità Immobiliari in Subbiano, Via C.A. dalla Chiesa, 25/27</b>   |
| <b>Lotto n. 1A</b> | <b>Appartamento in Subbiano</b><br>Appartamento al piano terra composto da soggiorno, cucina, tre camere, due bagni e resedi esclusivi oltre a garage al piano interrato                               |
| <b>Lotto n. 1B</b> | <b>Appartamento in Subbiano</b><br>Appartamento al piano terra composto da soggiorno, cucina, due camere, due bagni e resedi esclusivi oltre a garage al piano interrato                               |
| <b>Lotto n. 1C</b> | <b>Appartamento in Subbiano</b><br>Appartamento al piano primo composto da soggiorno, cucina, due camere, due bagni e logge esclusive oltre a garage al piano interrato                                |
| <b>Lotto n. 1D</b> | <b>Appartamento in Subbiano</b><br>Appartamento al piano primo composto da soggiorno, cucina, due camere, due bagni e logge esclusive oltre a garage al piano interrato                                |
| <b>Lotto n. 1E</b> | <b>Appartamento in Subbiano</b><br>Appartamento al piano secondo composto da soggiorno, cucina, due camere, due bagni, un ripostiglio e logge esclusive oltre a garage al piano interrato              |
| <b>Lotto n. 1F</b> | <b>Appartamento in Subbiano</b><br>Appartamento al piano secondo composto da soggiorno, cucina, due camere, due bagni e logge esclusive oltre a garage al piano interrato                              |
| <b>Lotto n. 1G</b> | <b>Appartamento in Subbiano</b><br>Appartamento al piano terra composto da soggiorno, cucina, due camere, due bagni e resedi esclusivi oltre a garage al piano interrato                               |
| <b>LOTTO n. 2</b>  | <b>Unità Immobiliari in Subbiano, Via C.A. dalla Chiesa, 49</b>  |
| <b>Lotto n. 2A</b> | <b>Appartamento in Subbiano</b><br>Appartamento al piano terra composto da soggiorno con angolo cottura, due camere, un bagno e resede esclusivo oltre a garage al piano interrato                     |
| <b>Lotto n. 2B</b> | <b>Appartamento in Subbiano</b><br>Appartamento al piano terra composto da soggiorno con angolo cottura, due camere, un bagno e resede esclusivo oltre a garage al piano interrato                     |
| <b>Lotto n. 2C</b> | <b>Appartamento in Subbiano</b><br>Appartamento al piano terra composto da soggiorno con angolo cottura, due camere, due bagni e resedi esclusivi oltre a garage e cantina al piano interrato          |
| <b>Lotto n. 2D</b> | <b>Appartamento in Subbiano</b><br>Appartamento al piano primo composto da soggiorno con angolo cottura, due camere, un bagno e tre locali al piano sottotetto oltre a garage al piano interrato       |
| <b>Lotto n. 2E</b> | <b>Appartamento in Subbiano</b><br>Appartamento al piano primo composto da soggiorno con angolo cottura, due camere, un bagno e oltre a garage e cantina al piano interrato                            |
| <b>Lotto 2F</b>    | <b>Appartamento in Subbiano</b><br>Appartamento al piano primo composto da soggiorno con angolo cottura, due camere, un bagno e tre locali al piano sottotetto oltre a garage al piano interrato       |
| <b>Lotto n. 3</b>  | <b>Unità Immobiliari poste in Capolona, Via G. di Vittorio, 9</b>  |
| <b>Lotto n. 3A</b> | <b>Appartamento in Capolona</b><br>Appartamento al piano secondo composto da soggiorno con angolo cottura, due camere, un bagno e quattro locali al piano sottotetto oltre a garage al piano interrato |

|                    |   |
|--------------------|---|
| <b>Lotto n. 4</b>  | <b>Unità Immobiliari in Capolona, Via Petrarca ang. Via Marconi</b>   |
| <b>Lotto n. 4A</b> | <b>Appartamento in Capolona</b><br>Appartamento al piano primo composto da soggiorno, cucina, due camere, un bagno e un ripostiglio oltre a garage al piano interrato                               |
| <b>Lotto n. 4B</b> | <b>Appartamento in Capolona</b><br>Appartamento al piano terzo composto da soggiorno, cucina, due camere, un bagno e un ripostiglio oltre a garage al piano interrato                               |
| <b>Lotto n. 4C</b> | <b>Locale commerciale in Capolona</b><br>Negozio al piano terra composto da un ampio locale dotato di servizio igienico con relativo antibagno  |
| <b>Lotto n. 4D</b> | <b>Locale commerciale in Capolona</b><br>Locale commerciale al piano terra composto da due ampi locali con annessa cucina e forno a legna e dotato di servizio igienico con relativo antibagno      |
| <b>Lotto n. 4E</b> | <b>Locale artigianale in Capolona</b><br>Locale artigianale al piano terra composto da due ampi locali e dotato di servizio igienico con relativo antibagno   |
| <b>Lotto n. 5</b>  | <b>Unità Immobiliari in Bibbiena, Via Nazionale nc. 11/a – b – c</b>  |
| <b>Lotto n. 5A</b> | <b>Locale artigianale in Bibbiena</b><br>Locale artigianale al piano terra composto da un ampio locale dotato di servizio igienico con relativo antibagno, deposito al piano interrato e posti auto |
| <b>Lotto n. 5B</b> | <b>Locale commerciale in Bibbiena</b><br>Locale commerciale al piano terra composto da un ampio locale dotato di servizio igienico con relativo antibagno, deposito al piano interrato e posti auto |
| <b>Lotto n. 5C</b> | <b>Locale commerciale in Bibbiena</b><br>Locale commerciale al piano terra composto da un ampio locale dotato di servizio igienico con relativo antibagno, deposito al piano interrato e posti auto |
| <b>Lotto n. 6</b>  | <b>Unità Immobiliari poste in Arezzo, Viale Giotto nc. 130</b>  |
| <b>Lotto n. 6A</b> | <b>Appartamento in Arezzo</b><br>Appartamento al piano terzo composto da soggiorno, cucina, due camere, un bagno e un ripostiglio oltre a garage al piano interrato                                 |