



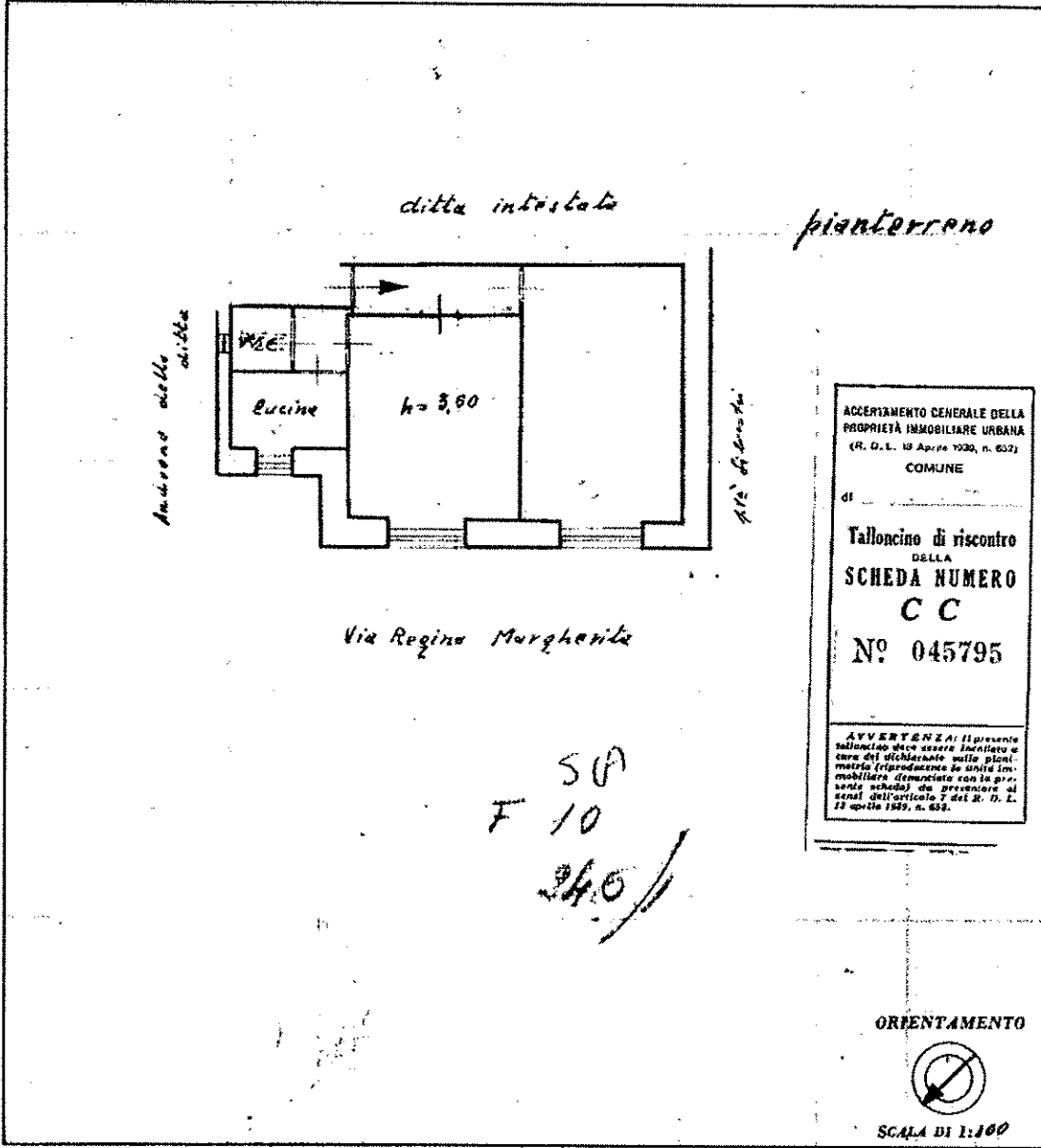
MINISTERO DELLE FINANZE  
DIREZIONE GENERALE DEL CATASTO E DEI SERVIZI TECNICI ERARIALI  
**NUOVO CATASTO EDILIZIO URBANO**

(R. DECRETO LEGGE 13 APRILE 1948, N. 612)

Planimetria dell'immobile situato nel Comune di Napoli (Sub. *di area n. 0*) Via Regina Margherita 97

Ditta *Silvestro Carmine su Dumini*

Allegata alla dichiarazione presentata all'Ufficio <sup>(1)</sup> *Tecnico Esistente* di Napoli  
(1) Esiste l'Ufficio di Catasto



ACCERTAMENTO GENERALE DELLA  
PROPRIETA' IMMOBILIARE URBANA  
(R. D. L. 13 Aprile 1930, n. 632)

COMUNE

di

**Talloncino di riscontro  
DELLA  
SCHEDA NUMERO  
C C  
N° 045795**

AVVERTENZA: Il presente talloncino deve essere inserito e stampato nel riquadro sulla planimetria (introdotta in sede immobiliare denunciata con la presente scheda) da presentarsi ai sensi dell'articolo 7 del R. D. L. 13 aprile 1930, n. 632.

ORIENTAMENTO



SCALA DI 1:100

SPAZIO RISERVATO PER LE ANNOTAZIONI D'UFFICIO

DATA	
PROT. N°	

Compilata da: *ing. Cosimo Mirone de*  
(Titol. non è capitano del tecnico)

Iscritto all'Albo degli *ingegneri*  
della Provincia di *Napoli*  
data *28-1-1955*

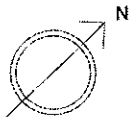
Firma: *ing. Cosimo Mirone de*

Catasto dei Fabbricati - Situazione al 19/11/2015 - Comune di NAPOLI (F839) - Sez. Urb.: SCA - Foglio: 10 - Particella: 246 - Subalterno: 1 >  
VIA REGINA MARGHERITA n. 97 piano: 1 interno: 1 scala: B

10 metri

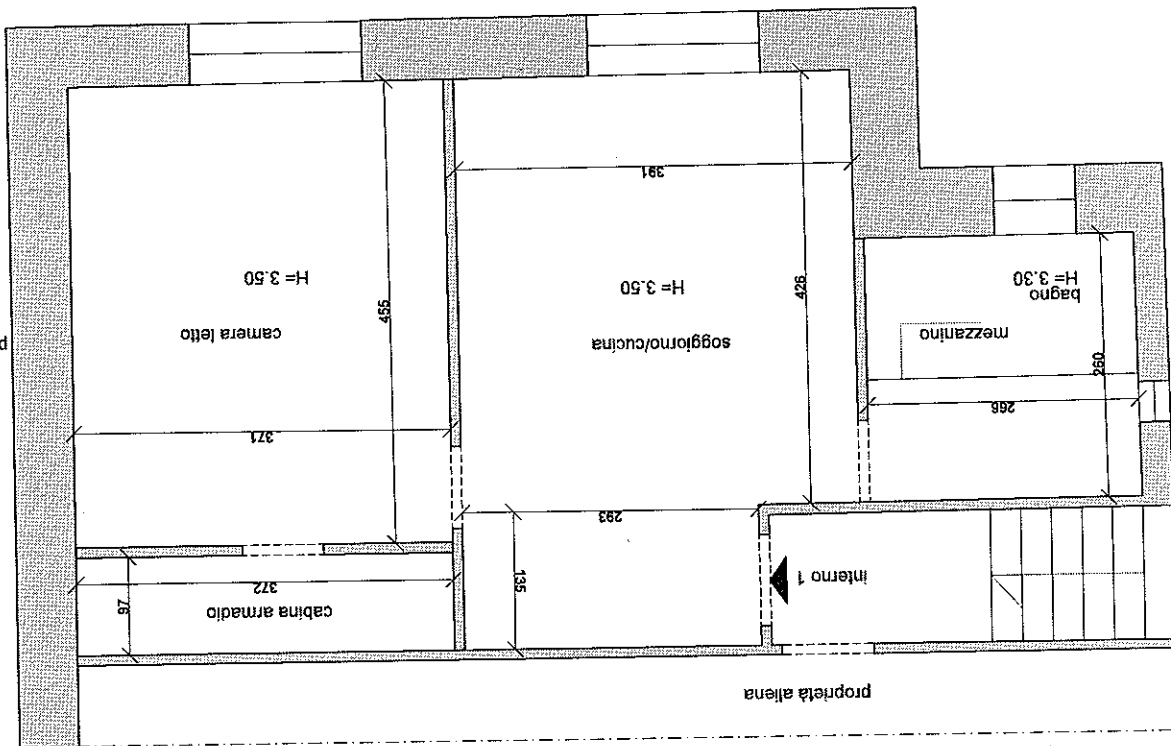
Ultima planimetria in atti

Via Regina Margherita



proprietà Silvestri

Androne



Superficie utile totale mq.48  
 Altezza interna 3.50mt.  
 Altezza interna bagno 3.30