

Dichiarazione protocollo n. 000100205 del 15/04/2003

Planimetria di u.i.u. in Comune di Altopascio

Via Indipendenza

civ.

**Agenzia del Territorio  
CATASTO FABBRICATI  
Ufficio Provinciale di  
Lucca**

Identificativi Catastali:

Sezione:

Foglio: 29

Particella: 860

Subalterno: 5

Compilata da:  
Bartoli Davide

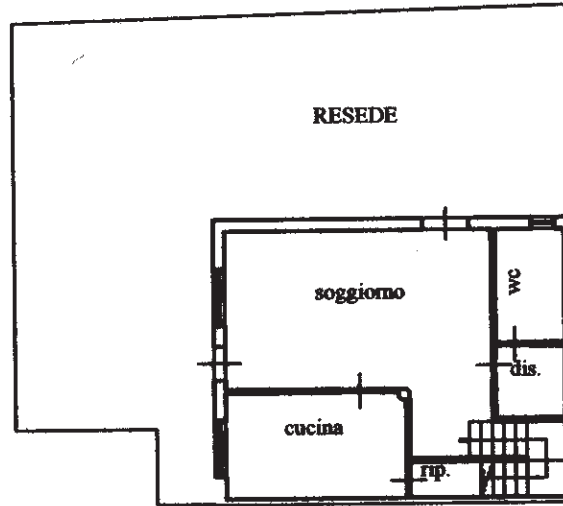
Iscritto all'albo:  
Geometri

Prov. Pisa

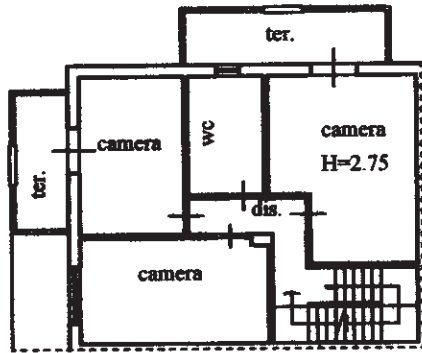
N. 1213

Scheda n. 1

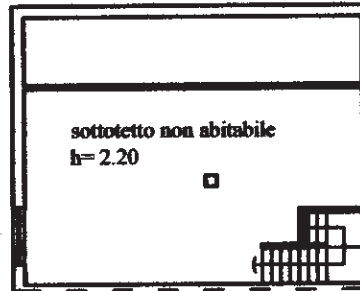
Scala 1:200



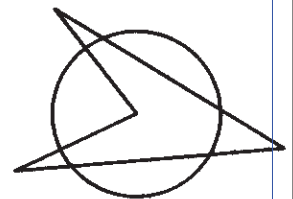
**PIANO TERRA**



**PIANO PRIMO**



**PIANO SECONDO**



10 metri

Catasto dei Fabbricati - Situazione al 10/02/2016 - Comune di ALTOPASCIO (A241) - Foglio: 29 - Particella: 860 - Subalterno: 5 - VIA INDIPENDENZA piano: T-1-2;

Ultima planimetria in atti