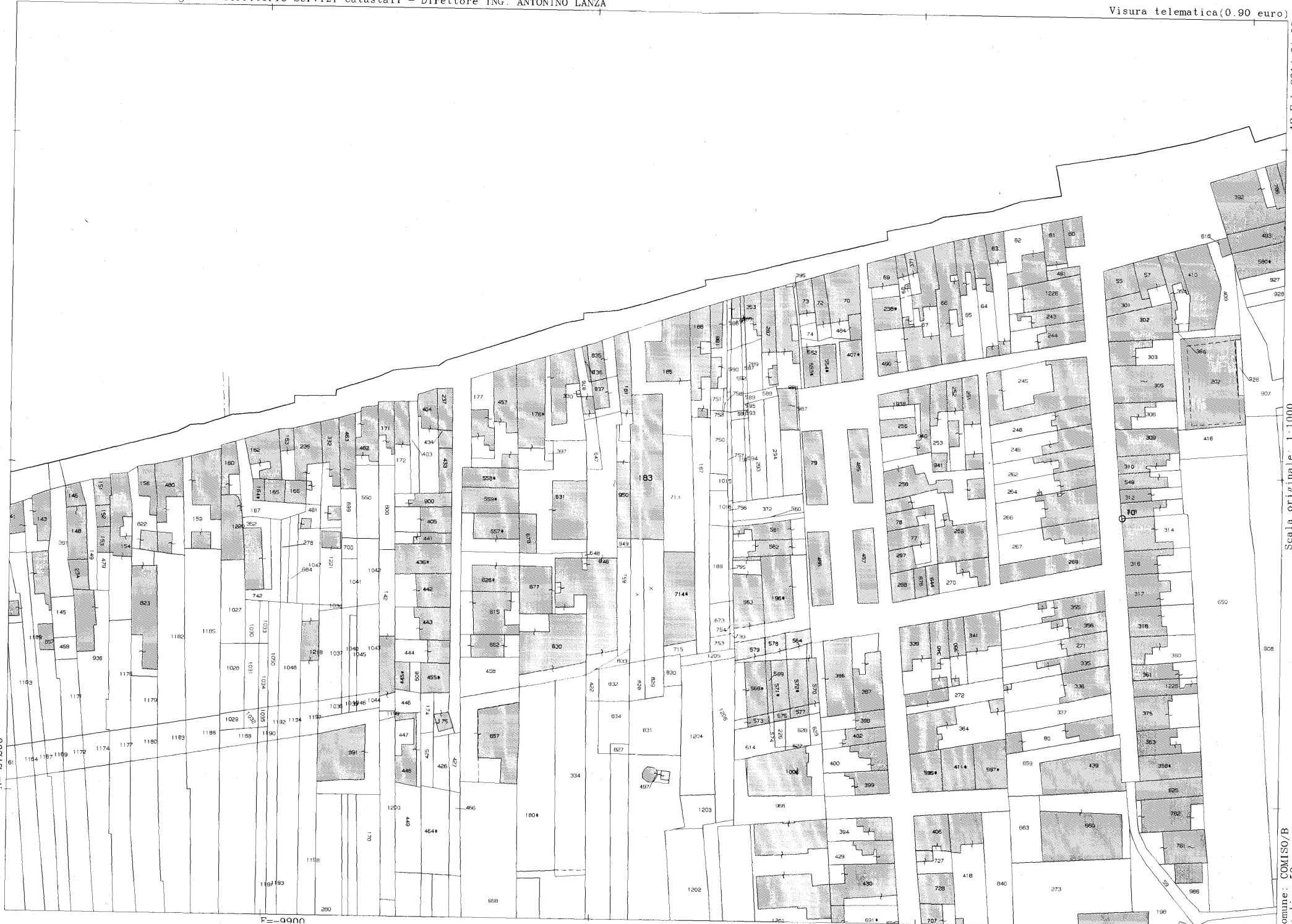


N = 27200

F = 9900



12-Feb-2014 21:38
Prot. n. T300246/2014

Scala originale: 1:1000
Dimensione cornice: 388.000 x 276.000 metri

Comune: COMISO/B
Foglio: 55

1 Particella: 183

MODULARIO
F. - Cat. S. T. - 306



MINISTERO DELLE FINANZE
DIREZIONE GENERALE DEL CATASTO E DEI SERVIZI TECNICI ERARIALI

MOD. A (Nuovo Catasto Edilizio Urbano)

Lire
30

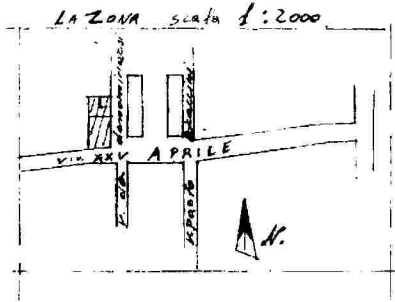
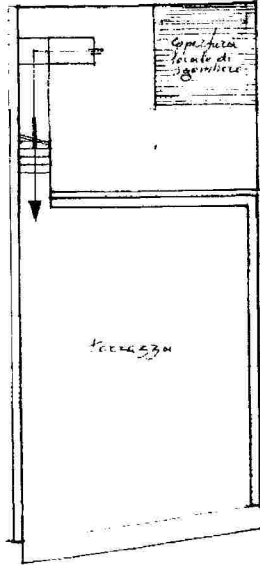
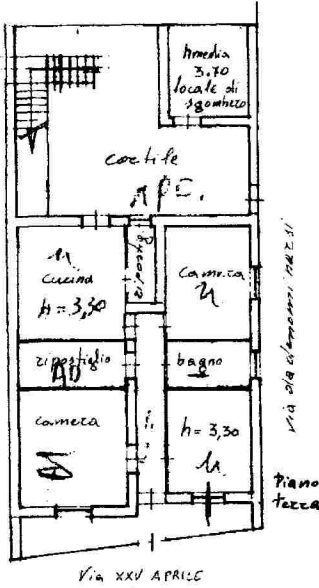
NUOVO CATASTO EDILIZIO URBANO

(R. DEI RETI - LEGGE 13 APRILE 1959, N. 057)

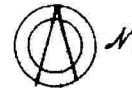
Planimetria dell'immobile situato nel Comune di Comiso Via XXV APRILE n. 7-9

Ditta [REDACTED]

Allegata alla dichiarazione presentata all'Ufficio Tecnico Erariale di Ragusa



ORIENTAMENTO



SCALA DI 1:200

SPAZIO RISERVATO PER LE ANNOTAZIONI D'UFFICIO

DATA

PROT. N°

Compilata dal [REDACTED]

(Titolo, nome e cognome del tecnico)

Iscritto all'Albo dei Geometri
della Provincia di Ragusa

DATA

Firma: [REDACTED]

50913 03/12/2003

Foglio: 53 - Part: 196 - Sub:

50913 - Comune di COMISO(C927). Soggetto:

17/12/2013 - Catasto Edilizio Urbano - Situazione al 17/12/2013 - Via XXV APRILE n. 7 in 2° piano: T.