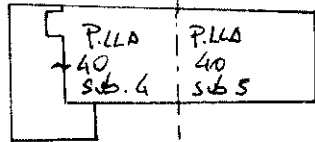


DIMOSTRAZIONE SUBALTERNI

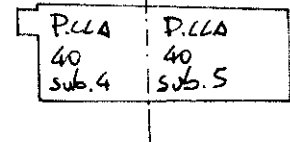
MOD. AUTOMALLESTITO

Sviluppo scala 1:500

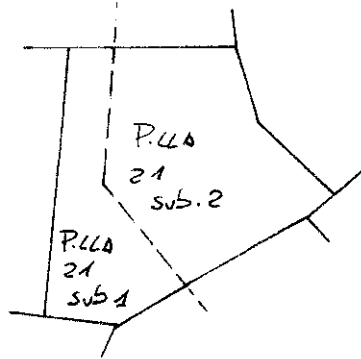
Pianta Piano Terra



Pianta Piano Primo



FG. 74



Comune CIVITELLA IN VAL DI CHIARA

FG. 74 P.LLA 40 sub. 4 P.T. - P.P. U.I. CIVILE ABITAZIONE

FG. 74 P.LLA 40 sub. 5 P.T. - P.P. U.I. CIVILE ABITAZIONE

FG. 74 P.LLA 21 sub. 1 Rosede esclusivo di sub. 4 e 5 P.LLA 40 FG. 74 di mq. 85.

FG. 74 P.LLA 21 sub. 2 Area Urbana mq. 145

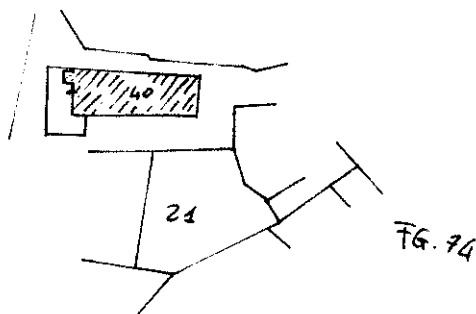
IL TECNICO
Geo. BACCI GIOVANNI

Planimetria Catastrale scala 1:1000

Comune di CIVITELLA IN VAL DI CHIARA

FG. 74 P.LLA 40 e 21

9999



Nord
ORIENTAMENTO

10335/P0

Catasto dei Fabbricati - Situazione al 03/11/2014 - Comune di CIVITELLA VALDICHIANA (C774) - < Foglio: 74 - Particella: 40 - Elaborato planimetrico >

Ultima planimetria in atti