

MODULARIO
F. rig. rend. 497



MINISTERO DELLE FINANZE

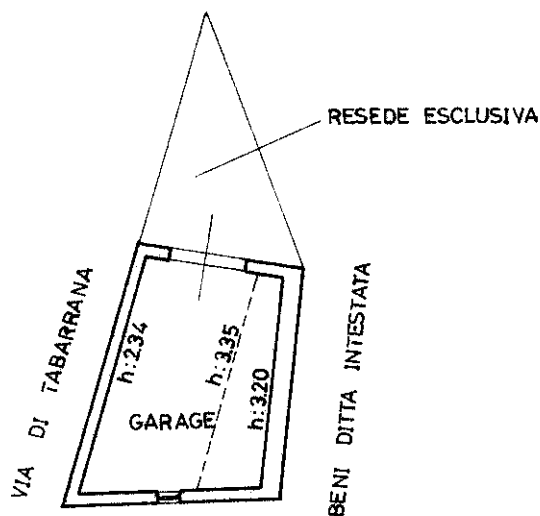
DIPARTIMENTO DEL TERRITORIO

CATASTO EDILIZIO URBANO (RDL 13-4-1939, n. 652)

MOD. **BN** (CEU)

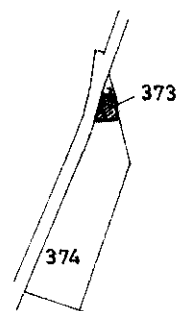
LIRI
500

Planimetria di u.i.u. in Comune di **LUCCA** via **DI TABARRANA - CAPPELLA** civ.



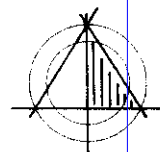
PIANO TERRA

10 metri



PLANIMETRIA

ORIENTAMENTO



NORD

SCALA DI 1:200

Catasto dei Fabbricati - Situazione al 08/05/2015 - Comune di LUCCA (E715) - < Foglio: 37 - Particella: 373 - Subalterno: 0 >
VIA DI TABARRANA piano: T;

Dichiarazione di N.C. ☐
Ultima planimetria in atti Denuncia di variazione ☒

Data presentazione:25/09/1997 - Data: 08/05/2015 - n. T230478 - Richiedente: MZZSFN70C48E715I
Totale schede catastali: 1 Iscritto all'albo dei geometri della provincia di LUCCA

F. n. **373** sub.

Compilata dal **GEOMETRA PESCHIERA PAOLO**
(Titolo, cognome e nome)

GEOMETRA PESCHIERA PAOLO
925

data **18 SET 1997** firma

RISERVATO ALL'UFFICIO

OPERATORE RAFFAEL