

TRIBUNALE CIVILE DI AREZZO
FALLIMENTO n. 6/2014
"IMMOBILIARE GALLORINI S.R.L. IN LIQUIDAZIONE".



Giudice Delegato: Dott. ANTONIO PICARDI

Curatore: Dott. Giuliano BIANCHI

Consulente: Arch. Daniela SESTINI

LOTTE nn. 8/32

ALLEGATO 3

(P.LLA 314 SUBB.:

43-44-45-46-47-48-49-50-51-52-53-54-55-56-59-60-61-62-63-64-65-68-69-70-177)

- CERTIFICATO di DESTINAZIONE URBANISTICA

Architetto DANIELA SESTINI
tel. 0575 907262 – fax 0575 1946138
Via Vittorio Veneto, n. 69, 52100 - Arezzo -

e-mail : d.sestini@awn.it
Pec: daniela.sestini@archiworldpec.it



COMUNE DI AREZZO

DIREZIONE TECNICA / SERVIZIO PIANIFICAZIONE URBANISTICA
E GOVERNO DEL TERRITORIO



CERTIFICATO DI DESTINAZIONE URBANISTICA N. 228/2016 IL DIRIGENTE

Vista la domanda presentata in data 10/05/2016 prot. 54830 con la quale **SESTINI DANIELA** chiede il certificato di destinazione urbanistica di cui all'art. 30 del D.P.R. n.380 del 6 giugno 2001 relativo ai terreni contraddistinti:

Sezione B - Foglio 95 - Particelle 314, 434, 435, 452, 510, 512.

Sezione B - Foglio 85 - Particella 224.

CERTIFICA

che le prescrizioni urbanistiche riguardanti le aree suddette sono le seguenti:

SEZIONE B FOGLIO N.95 P.LLA 314

REGOLAMENTO URBANISTICO

La particella ricade

- **parte in Sistemi, sottosistemi ed ambiti** : sistema della produzione - sottosistema P2 produttivo commerciale
- Zone territoriali omogenee* : D zone destinate ad insediamenti industriali, artigianali e commerciali
- Tipologie insediative* : r (tessuti produttivi)
- **parte in Sistemi, sottosistemi ed ambiti** : sistema della produzione - sottosistema P2 produttivo commerciale
- Zone territoriali omogenee* : D zone destinate ad insediamenti industriali, artigianali e commerciali
- Aree di trasformazione* : Area di trasformazione urbanistica AT3006

SEZIONE B FOGLIO N.95 P.LLA 434

REGOLAMENTO URBANISTICO

La particella ricade

- **totalmente in Sistemi, sottosistemi ed ambiti** : sistema della produzione - sottosistema P2 produttivo commerciale
- Zone territoriali omogenee* : D zone destinate ad insediamenti industriali, artigianali e commerciali
- Aree di trasformazione* : Area di trasformazione urbanistica AT3006

SEZIONE B FOGLIO N.95 P.LLA 435

REGOLAMENTO URBANISTICO

La particella ricade

- **totalmente in Sistemi, sottosistemi ed ambiti** : sistema della produzione - sottosistema P2 produttivo commerciale
- Zone territoriali omogenee* : D zone destinate ad insediamenti industriali, artigianali e commerciali
- Aree di trasformazione* : Area di trasformazione urbanistica AT3006

SEZIONE B FOGLIO N.95 P.LLA 452

REGOLAMENTO URBANISTICO

La particella ricade

- **totalmente in Sistemi, sottosistemi ed ambiti** : sistema della produzione - sottosistema P2 produttivo commerciale
- Zone territoriali omogenee* : D zone destinate ad insediamenti industriali, artigianali e commerciali
- Aree di trasformazione* : Area di trasformazione urbanistica AT3006

SEZIONE B FOGLIO N.95 P.LLA 510

REGOLAMENTO URBANISTICO

La particella ricade

- **totalmente in Sistemi, sottosistemi ed ambiti** : sistema della produzione - sottosistema P2 produttivo commerciale
- Zone territoriali omogenee* : D zone destinate ad insediamenti industriali, artigianali e commerciali
- Aree di trasformazione* : Area di trasformazione urbanistica AT3006

SEZIONE B FOGLIO N.95 P.LLA 512

REGOLAMENTO URBANISTICO

La particella ricade

- **totalmente in Sistemi, sottosistemi ed ambiti** : sistema della produzione - sottosistema P2 produttivo commerciale
- Zone territoriali omogenee* : D zone destinate ad insediamenti industriali, artigianali e commerciali
- Aree di trasformazione* : Area di trasformazione urbanistica AT3006

SEZIONE B FOGLIO N.85 P.LLA 224

REGOLAMENTO URBANISTICO

La particella ricade

- **totalmente in Sistemi, sottosistemi ed ambiti** : sistema ambientale - sottosistema V2 le aree di transizione pedecollinari
- Zone territoriali omogenee* : E zone destinate ad usi agricoli
- Tipi e varianti di paesaggio* : rilievi della struttura appenninica - f: coltivi appoderati
- Tutele* : maglia fitta



STRUMENTO ATTUATIVO: Permesso di costruire in deroga per ampliamento dell'Hotel Galileo in località Rigutino approvato con D.C.C. n. 153 del 21/10/2009.

ULTERIORI VINCOLI E PRESCRIZIONI:

Gli interventi, nelle particelle sopra citate, sono subordinati al rispetto delle condizioni di fattibilità' allegate al Regolamento Urbanistico

Si rilascia il presente certificato in carta legale per gli usi consentiti dal D.P.R. n.380/01 - T.U. edilizia e successivi integrazioni e modificazioni.

Il presente certificato non puo' essere prodotto agli organi della pubblica amministrazione o ai privati gestori di pubblici servizi.

Arezzo, 16/05/2016

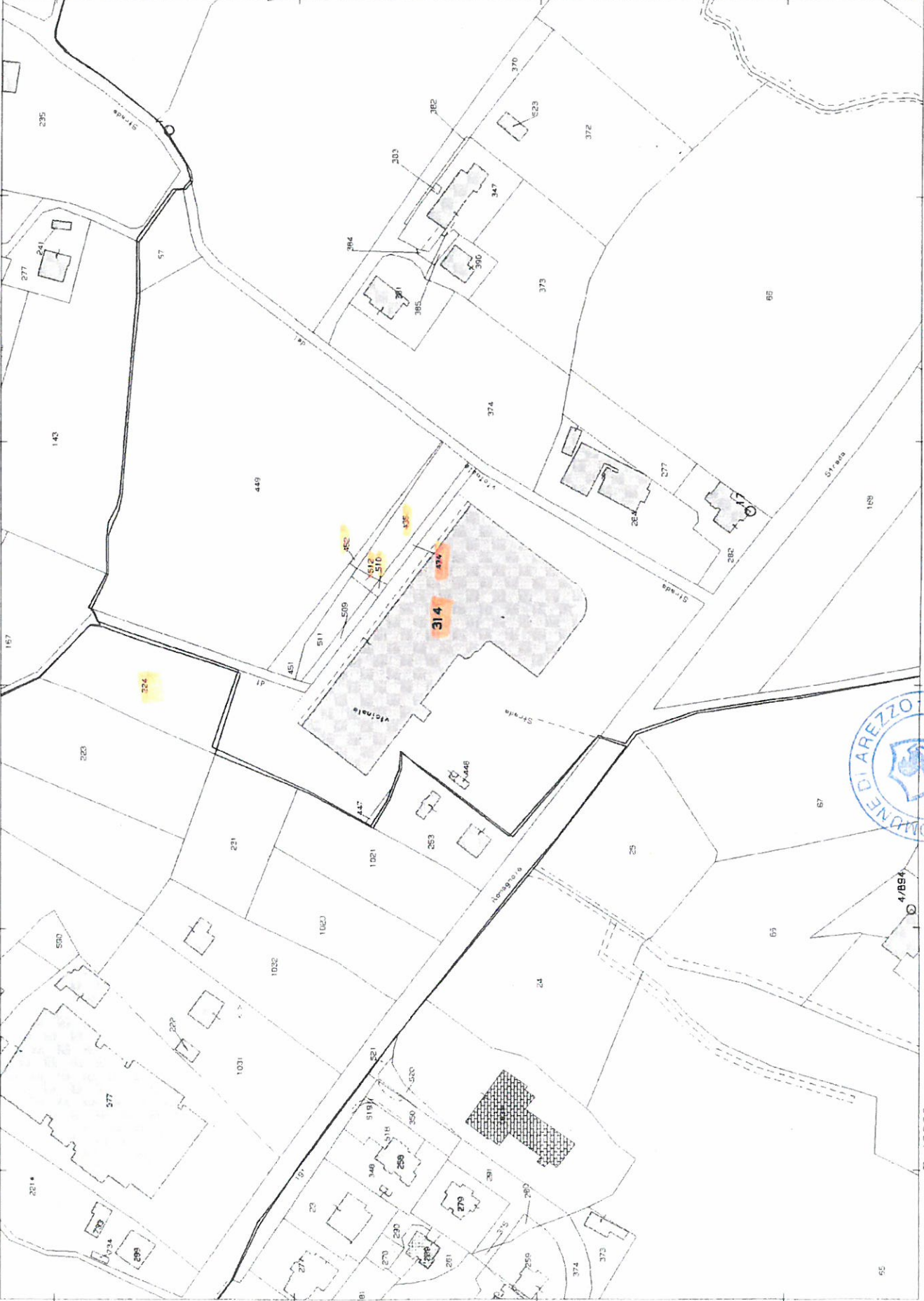
BSATTI e 600 (VIRTUALI)

PER DIRITTI DI SEGRETERIA
23 GIU. 2016



Il Direttore del Servizio
Arch. Marco Carletti





E=43900

I Particella: 314

N=5900

TRIBUNALE CIVILE DI AREZZO
FALLIMENTO n. 6/2014
"IMMOBILIARE GALLORINI S.R.L. IN LIQUIDAZIONE".



Giudice Delegato: Dott. ANTONIO PICARDI

Curatore: Dott. Giuliano BIANCHI

Consulente: Arch. Daniela SESTINI

LOTTE nn. 8/32

ALLEGATO 4

(P.LLA 314 SUBB.:

43-44-45-46-47-48-49-50-51-52-53-54-55-56-59-60-61-62-63-64-65-68-69-70-177)

(ALLEGATO CATASTALE :

- Estratto di mappa - El. Planimetrici - Visure - Planimetrie)

Architetto DANIELA SESTINI
tel. 0575 907262 – fax 0575 1946138
Via Vittorio Veneto, n. 69, 52100 - Arezzo -

e-mail : d.sestini@awn.it
Pec: daniela.sestini@archiworldpec.it

TRIBUNALE CIVILE DI AREZZO
FALLIMENTO n. 6/2014
"IMMOBILIARE GALLORINI S.R.L. IN LIQUIDAZIONE".



Giudice Delegato: Dott. ANTONIO PICARDI

Curatore: Dott. Giuliano BIANCHI

Consulente: Arch. Daniela SESTINI

LOTTE nn. 8/32

ALLEGATO 4

(P.LLA 314 SUBB.:

43-44-45-46-47-48-49-50-51-52-53-54-55-56-59-60-61-62-63-64-65-68-69-70-177)

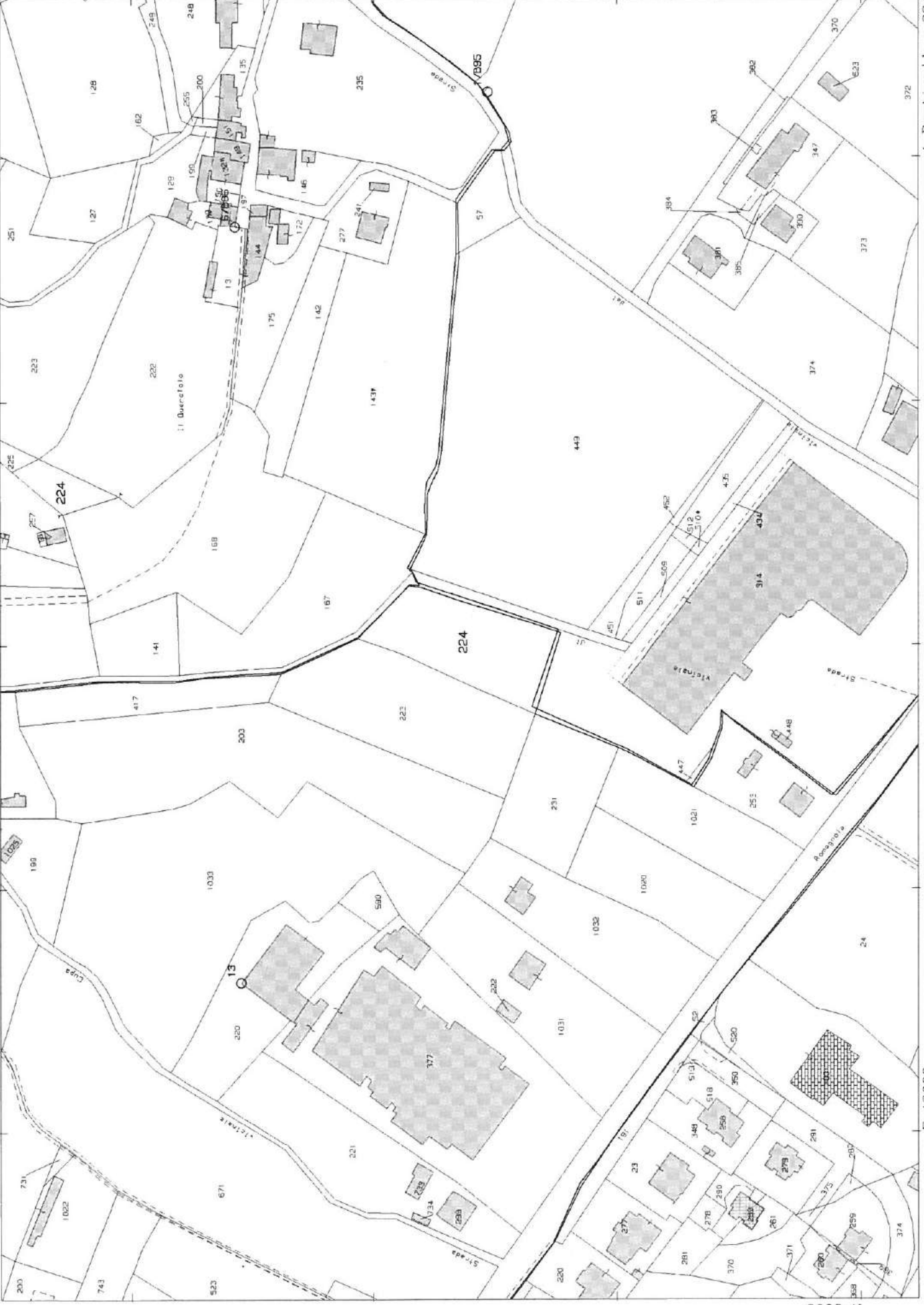
(ALLEGATO CATASTALE :

- Estratto di mappa - El. Planimetrici - Visure - Planimetrie)

Architetto DANIELA SESTINI
tel. 0575 907262 - fax 0575 1946138
Via Vittorio Veneto, n. 69, 52100 - Arezzo -

e-mail : d.sestini@awn.it
Pec: daniela.sestini@archiworldpec.it





N 1:6000

E=43900

I Particella: 224

TRIBUNALE CIVILE DI AREZZO
FALLIMENTO n. 6/2014
"IMMOBILIARE GALLORINI S.R.L. IN LIQUIDAZIONE".



Giudice Delegato: Dott. ANTONIO PICARDI

Curatore: Dott. Giuliano BIANCHI

Consulente: Arch. Daniela SESTINI

LOTTE nn. 8/32

ALLEGATO 4

(P.LLA 314 SUBB.:

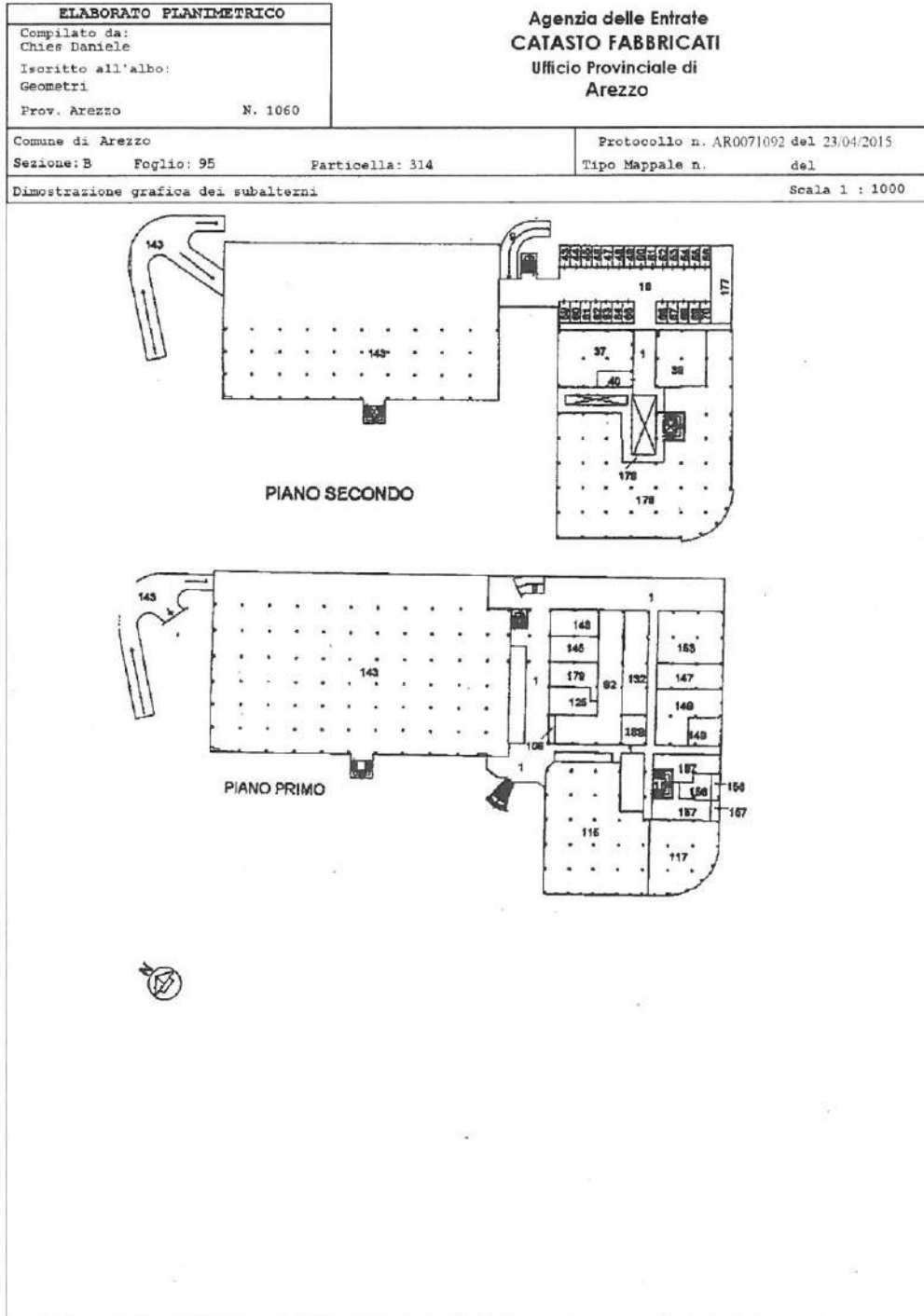
43-44-45-46-47-48-49-50-51-52-53-54-55-56-59-60-61-62-63-64-65-68-69-70-177)

(ALLEGATO CATASTALE :

- Estratto di mappa - El. Planimetrici - Visure - Planimetrie)

Architetto DANIELA SESTINI
tel. 0575 907262 - fax 0575 1946138
Via Vittorio Veneto, n. 69, 52100 - Arezzo -

e-mail: d.sestini@awn.it
Pec: daniela.sestini@archiworldpec.it



Catasto dei Fabbricati - Situazione al 22/03/2016 - Comune di AREZZO (A390) - Sez. Urb.: B - Foglio: 95 - Particella: 314 - Elaborato planimetrico >

TRIBUNALE CIVILE DI AREZZO
FALLIMENTO n. 6/2014
"IMMOBILIARE GALLORINI S.R.L. IN LIQUIDAZIONE".



Giudice Delegato: Dott. ANTONIO PICARDI

Curatore: Dott. Giuliano BIANCHI

Consulente: Arch. Daniela SESTINI

LOTTE nn. 8/32

ALLEGATO 4

(P.LLA 314 SUBB.:

43-44-45-46-47-48-49-50-51-52-53-54-55-56-59-60-61-62-63-64-65-68-69-70-177)

(ALLEGATO CATASTALE :

- Estratto di mappa - El. Planimetrici - Visure - Planimetrie)

Architetto DANIELA SESTINI
tel. 0575 907262 - fax 0575 1946138
Via Vittorio Veneto, n. 69, 52100 - Arezzo -

e-mail : d.sestini@awn.it
Pec: daniela.sestini@archiworldpec.it

Visura per soggetto

limitata ad un comune

Situazione degli atti informatizzati al 14/02/2017

Data: 14/02/2017 - Ora: 18.05.13

Visura n.: T357107 Pag: 1

Segue

Dati della richiesta	Denominazione: IMMOBILIARE GALLORINI S.R.L Fabbricati siti nel comune di AREZZO (Codice: A390) Provincia di AREZZO
Soggetto individuato	IMMOBILIARE GALLORINI S.R.L con sede in AREZZO C.F.: 01415930518

1. Unità Immobiliari site nel Comune di AREZZO(Codice A390) - Catasto dei Fabbricati

N.	DATI IDENTIFICATIVI				DATI DI CLASSAMENTO				ALTRE INFORMAZIONI					
	Sezione Urbana	Foglio	Particella	Sub	Zona Cens.	Zona	Micro Zona	Categoria	Classe	Consistenza	Superficie Catastale	Rendita	Indirizzo	Dati ulteriori
1	B	95	314	2				area urbana		3430 m ²			LOCALITA' RIGUTINO NORD n. 161 piano: T; VARIAZIONE TOPONOMASTICA del 27/04/2016 protocollo n. AR0058935 in atti dal 27/04/2016 VARIAZIONE DI TOPONOMASTICA- VARIAZIONE TOPONOMASTICA D'UFFICIO (n. 36278.1/2016)	
2	B	95	314	21	2			C/2	7	62 m ²	Totale: 67 m ²	Euro 176,11	LOCALITA' RIGUTINO NORD piano: T; VARIAZIONE TOPONOMASTICA del 27/04/2016 protocollo n. AR0058945 in atti dal 27/04/2016 VARIAZIONE DI TOPONOMASTICA- VARIAZIONE TOPONOMASTICA D'UFFICIO (n. 36288.1/2016)	Annotazione
3	B	95	314	25	2			C/2	7	30 m ²	Totale: 35 m ²	Euro 85,22	LOCALITA' RIGUTINO NORD piano: S1; VARIAZIONE TOPONOMASTICA del 27/04/2016 protocollo n. AR0058946 in atti dal 27/04/2016 VARIAZIONE DI TOPONOMASTICA- VARIAZIONE TOPONOMASTICA D'UFFICIO (n. 36289.1/2016)	Annotazione

Visura per soggetto

limitata ad un comune

Situazione degli atti informatizzati al 14/02/2017

Data: 14/02/2017 - Ora: 18.05.13

Segue

Visura n.: T357107 Pag: 3

9	B	95	314	47	2		C/6	1	13 m ²	Totale: 13 m ²	Euro 23,50	LOCALITA' RIGUTINO NORD n. 161 piano: 2; VARIAZIONE TOPONOMASTICA del 27/04/2016 protocollo n. AR0058955 in atti dal 27/04/2016 VARIAZIONE DI TOPONOMASTICA- VARIAZIONE TOPONOMASTICA D'UFFICIO (n. 36298.1/2016)	Annotazione
10	B	95	314	48	2		C/6	1	13 m ²	Totale: 13 m ²	Euro 23,50	LOCALITA' RIGUTINO NORD n. 161 piano: 2; VARIAZIONE TOPONOMASTICA del 27/04/2016 protocollo n. AR0058956 in atti dal 27/04/2016 VARIAZIONE DI TOPONOMASTICA- VARIAZIONE TOPONOMASTICA D'UFFICIO (n. 36299.1/2016)	Annotazione
11	B	95	314	49	2		C/6	1	13 m ²	Totale: 13 m ²	Euro 23,50	LOCALITA' RIGUTINO NORD n. 161 piano: 2; VARIAZIONE TOPONOMASTICA del 27/04/2016 protocollo n. AR0058957 in atti dal 27/04/2016 VARIAZIONE DI TOPONOMASTICA- VARIAZIONE TOPONOMASTICA D'UFFICIO (n. 36300.1/2016)	Annotazione
12	B	95	314	50	2		C/6	1	13 m ²	Totale: 13 m ²	Euro 23,50	LOCALITA' RIGUTINO NORD n. 161 piano: 2; VARIAZIONE TOPONOMASTICA del 27/04/2016 protocollo n. AR0058958 in atti dal 27/04/2016 VARIAZIONE DI TOPONOMASTICA- VARIAZIONE TOPONOMASTICA D'UFFICIO (n. 36301.1/2016)	Annotazione
13	B	95	314	51	2		C/6	1	13 m ²	Totale: 13 m ²	Euro 23,50	LOCALITA' RIGUTINO NORD n. 161 piano: 2; VARIAZIONE TOPONOMASTICA del 27/04/2016 protocollo n. AR0058959 in atti dal 27/04/2016 VARIAZIONE DI TOPONOMASTICA- VARIAZIONE TOPONOMASTICA D'UFFICIO (n. 36302.1/2016)	Annotazione

Visura per soggetto limitata ad un comune

Situazione degli atti informatizzati al 14/02/2017

Data: 14/02/2017 - Ora: 18.05.14

Segue

Visura n.: T357107 Pag.: 4

14	B	95	314	52	2	C/6	1	13 m ²	Totale: 13 m ²	Euro 23,50	LOCALITA' RIGUTINO NORD n. 161 piano: 2; VARIAZIONE TOPONOMASTICA del 27/04/2016 protocollo n. AR0058960 in atti dal 27/04/2016 VARIAZIONE DI TOPONOMASTICA- VARIAZIONE TOPONOMASTICA D'UFFICIO (n. 36303.1/2016)	Annotazione
15	B	95	314	53	2	C/6	1	13 m ²	Totale: 13 m ²	Euro 23,50	LOCALITA' RIGUTINO NORD n. 161 piano: 2; VARIAZIONE TOPONOMASTICA del 27/04/2016 protocollo n. AR0058961 in atti dal 27/04/2016 VARIAZIONE DI TOPONOMASTICA- VARIAZIONE TOPONOMASTICA D'UFFICIO (n. 36304.1/2016)	Annotazione
16	B	95	314	54	2	C/6	1	13 m ²	Totale: 13 m ²	Euro 23,50	LOCALITA' RIGUTINO NORD n. 161 piano: 2; VARIAZIONE TOPONOMASTICA del 27/04/2016 protocollo n. AR0058962 in atti dal 27/04/2016 VARIAZIONE DI TOPONOMASTICA- VARIAZIONE TOPONOMASTICA D'UFFICIO (n. 36305.1/2016)	Annotazione
17	B	95	314	55	2	C/6	1	13 m ²	Totale: 13 m ²	Euro 23,50	LOCALITA' RIGUTINO NORD n. 161 piano: 2; VARIAZIONE TOPONOMASTICA del 27/04/2016 protocollo n. AR0058963 in atti dal 27/04/2016 VARIAZIONE DI TOPONOMASTICA- VARIAZIONE TOPONOMASTICA D'UFFICIO (n. 36306.1/2016)	Annotazione
18	B	95	314	56	2	C/6	1	13 m ²	Totale: 13 m ²	Euro 23,50	LOCALITA' RIGUTINO NORD n. 161 piano: 2; VARIAZIONE TOPONOMASTICA del 27/04/2016 protocollo n. AR0058964 in atti dal 27/04/2016 VARIAZIONE DI TOPONOMASTICA- VARIAZIONE TOPONOMASTICA D'UFFICIO (n. 36307.1/2016)	Annotazione

Visura per soggetto

limitata ad un comune

Situazione degli atti informatizzati al 14/02/2017

19	B	95	314	59	2		C/6	1	13 m ²	Totale: 13 m ²	Euro 23,50	LOCALITA' RIGUTINO NORD n. 161 piano: 2; VARIAZIONE TOPONOMASTICA del 27/04/2016 protocollo n. AR0058965 in atti dal 27/04/2016 VARIAZIONE DI TOPONOMASTICA- VARIAZIONE TOPONOMASTICA D'UFFICIO (n. 36308.1/2016)	Annotazione
20	B	95	314	60	2		C/6	1	13 m ²	Totale: 13 m ²	Euro 23,50	LOCALITA' RIGUTINO NORD n. 161 piano: 2; VARIAZIONE TOPONOMASTICA del 27/04/2016 protocollo n. AR0058966 in atti dal 27/04/2016 VARIAZIONE DI TOPONOMASTICA- VARIAZIONE TOPONOMASTICA D'UFFICIO (n. 36309.1/2016)	Annotazione
21	B	95	314	61	2		C/6	1	13 m ²	Totale: 13 m ²	Euro 23,50	LOCALITA' RIGUTINO NORD n. 161 piano: 2; VARIAZIONE TOPONOMASTICA del 27/04/2016 protocollo n. AR0058967 in atti dal 27/04/2016 VARIAZIONE DI TOPONOMASTICA- VARIAZIONE TOPONOMASTICA D'UFFICIO (n. 36310.1/2016)	Annotazione
22	B	95	314	62	2		C/6	1	13 m ²	Totale: 13 m ²	Euro 23,50	LOCALITA' RIGUTINO NORD n. 161 piano: 2; VARIAZIONE TOPONOMASTICA del 27/04/2016 protocollo n. AR0058968 in atti dal 27/04/2016 VARIAZIONE DI TOPONOMASTICA- VARIAZIONE TOPONOMASTICA D'UFFICIO (n. 36311.1/2016)	Annotazione
23	B	95	314	63	2		C/6	1	13 m ²	Totale: 13 m ²	Euro 23,50	LOCALITA' RIGUTINO NORD n. 161 piano: 2; VARIAZIONE TOPONOMASTICA del 27/04/2016 protocollo n. AR0058969 in atti dal 27/04/2016 VARIAZIONE DI TOPONOMASTICA- VARIAZIONE TOPONOMASTICA D'UFFICIO (n. 36312.1/2016)	Annotazione

Visura per soggetto limitata ad un comune

Situazione degli atti informatizzati al 14/02/2017

Data: 14/02/2017 - Ora: 18.05.14

Segue

Visura n.: T357107 Pag: 6

24	B	95	314	64	2		C/6	1	13 m ²	Totale: 13 m ²	Euro 23,50	LOCALITA' RIGUTINO NORD n. 161 piano: 2; VARIAZIONE TOPONOMASTICA del 27/04/2016 protocollo n. AR0058970 in atti dal 27/04/2016 VARIAZIONE DI TOPONOMASTICA- VARIAZIONE TOPONOMASTICA D'UFFICIO (n. 36313.1/2016)	Annotazione
25	B	95	314	65	2		C/6	1	13 m ²	Totale: 13 m ²	Euro 23,50	LOCALITA' RIGUTINO NORD n. 161 piano: 2; VARIAZIONE TOPONOMASTICA del 27/04/2016 protocollo n. AR0058971 in atti dal 27/04/2016 VARIAZIONE DI TOPONOMASTICA- VARIAZIONE TOPONOMASTICA D'UFFICIO (n. 36314.1/2016)	Annotazione
26	B	95	314	68	2		C/6	1	13 m ²	Totale: 13 m ²	Euro 23,50	LOCALITA' RIGUTINO NORD n. 161 piano: 2; VARIAZIONE TOPONOMASTICA del 27/04/2016 protocollo n. AR0058974 in atti dal 27/04/2016 VARIAZIONE DI TOPONOMASTICA- VARIAZIONE TOPONOMASTICA D'UFFICIO (n. 36317.1/2016)	Annotazione
27	B	95	314	69	2		C/6	1	13 m ²	Totale: 13 m ²	Euro 23,50	LOCALITA' RIGUTINO NORD n. 161 piano: 2; VARIAZIONE TOPONOMASTICA del 27/04/2016 protocollo n. AR0058975 in atti dal 27/04/2016 VARIAZIONE DI TOPONOMASTICA- VARIAZIONE TOPONOMASTICA D'UFFICIO (n. 36318.1/2016)	Annotazione
28	B	95	314	70	2		C/6	1	13 m ²	Totale: 13 m ²	Euro 23,50	LOCALITA' RIGUTINO NORD n. 161 piano: 2; VARIAZIONE TOPONOMASTICA del 27/04/2016 protocollo n. AR0058976 in atti dal 27/04/2016 VARIAZIONE DI TOPONOMASTICA- VARIAZIONE TOPONOMASTICA D'UFFICIO (n. 36319.1/2016)	Annotazione

Visura per soggetto

limitata ad un comune

Situazione degli atti informatizzati al 14/02/2017

Data: 14/02/2017 - Ora: 18.05.14

Segue

Visura n.: T357107 Pag: 7

29	B	95	314	76			arca urbana		60 m ²				LOCALITA' RIGUTINO EST piano: T; VARIAZIONE TOPONOMASTICA del 27/04/2016 protocollo n. AR0058241 in atti dal 27/04/2016 VARIAZIONE DI TOPONOMASTICA- VARIAZIONE TOPONOMASTICA D'UFFICIO (n. 35586.1/2016)	
30	B	95	314	96	2		C/2	6	71 m ²	Totale: 75 m ²	Euro 172,34		LOCALITA' RIGUTINO EST piano: SI; VARIAZIONE TOPONOMASTICA del 27/04/2016 protocollo n. AR0058242 in atti dal 27/04/2016 VARIAZIONE DI TOPONOMASTICA- VARIAZIONE TOPONOMASTICA D'UFFICIO (n. 35587.1/2016)	Annotazione
31	B	95	314	100	2		C/2	7	200 m ²	Totale: 209 m ²	Euro 568,10		LOCALITA' RIGUTINO EST SNC piano: SI; DIVERSA DISTRIBUZIONE DEGLI SPAZI INTERNI del 09/11/2016 protocollo n. AR0172334 in atti dal 10/11/2016 DIVERSA DISTRIBUZIONE DEGLI SPAZI INTERNI (n. 113220.1/2016)	Annotazione
32	B	95	314	104	2		C/2	7	192 m ²	Totale: 196 m ²	Euro 545,38		LOCALITA' RIGUTINO EST SNC piano: T; DIVERSA DISTRIBUZIONE DEGLI SPAZI INTERNI del 09/11/2016 protocollo n. AR0172309 in atti dal 09/11/2016 DIVERSA DISTRIBUZIONE DEGLI SPAZI INTERNI (n. 113197.1/2016)	Annotazione
33	B	95	314	106			in corso di costruz.						LOCALITA' RIGUTINO NORD n. 161 piano: T; VARIAZIONE TOPONOMASTICA del 27/04/2016 protocollo n. AR0058982 in atti dal 27/04/2016 VARIAZIONE DI TOPONOMASTICA- VARIAZIONE TOPONOMASTICA D'UFFICIO (n. 36325.1/2016)	

Visura per soggetto

limitata ad un comune

Situazione degli atti informatizzati al 14/02/2017

Data: 14/02/2017 - Ora: 18.05.15

Segue

Visura n.: T357107 Pag: 8

34	B	95	314	117	2		C/3	7	205 m ²	Totale: 210 m ²	Euro 677,59	LOCALITA' RIGUTINO EST piano: I; VARIAZIONE TOPONOMASTICA del 27/04/2016 protocollo n. AR0058243 in atti dal 27/04/2016 VARIAZIONE DI TOPONOMASTICA- VARIAZIONE TOPONOMASTICA D'UFFICIO (n. 35588.1/2016)	Annotazione
35	B	95	314	141	2		C/2	6	90 m ²	Totale: 96 m ²	Euro 218,46	LOCALITA' RIGUTINO EST piano: SI; VARIAZIONE TOPONOMASTICA del 27/04/2016 protocollo n. AR0058245 in atti dal 27/04/2016 VARIAZIONE DI TOPONOMASTICA- VARIAZIONE TOPONOMASTICA D'UFFICIO (n. 35590.1/2016)	Annotazione
36	B	95	314	144	2		C/2	7	32 m ²	Totale: 36 m ²	Euro 90,90	LOCALITA' RIGUTINO NORD n. 161 piano: SI; VARIAZIONE TOPONOMASTICA del 27/04/2016 protocollo n. AR0059028 in atti dal 27/04/2016 VARIAZIONE DI TOPONOMASTICA- VARIAZIONE TOPONOMASTICA D'UFFICIO (n. 36371.1/2016)	Annotazione
37	B	95	314	161	2		C/2	7	86 m ²	Totale: 91 m ²	Euro 244,28	LOCALITA' RIGUTINO NORD piano: SI; VARIAZIONE TOPONOMASTICA del 27/04/2016 protocollo n. AR0059086 in atti dal 27/04/2016 VARIAZIONE DI TOPONOMASTICA- VARIAZIONE TOPONOMASTICA D'UFFICIO (n. 36429.1/2016)	Annotazione
38	B	95	314	165			area urbana		50 m ²			LOCALITA' RIGUTINO EST piano: T; VARIAZIONE TOPONOMASTICA del 27/04/2016 protocollo n. AR0058280 in atti dal 27/04/2016 VARIAZIONE DI TOPONOMASTICA- VARIAZIONE TOPONOMASTICA D'UFFICIO (n. 35625.1/2016)	

Visura per soggetto

limitata ad un comune

Situazione degli atti informatizzati al 14/02/2017

Data: 14/02/2017 - Ora: 18.05.15

Segue

Visura n.: T357107 Pag: 9

39	B	95	314	166	2		C/2	7	26 m ²	Totale: 29 m ²	Euro 73,85	LOCALITA' RIGUTINO NORD piano: S1: VARIAZIONE TOPONOMASTICA del 27/04/2016 protocollo n. AR0059179 in atti dal 27/04/2016 VARIAZIONE DI TOPONOMASTICA- VARIAZIONE TOPONOMASTICA D'UFFICIO (n. 36522.1/2016)	Annotazione
40	B	95	314	167	2		C/2	7	127 m ²	Totale: 141 m ²	Euro 360,74	LOCALITA' RIGUTINO NORD piano: S1: VARIAZIONE TOPONOMASTICA del 27/04/2016 protocollo n. AR0059180 in atti dal 27/04/2016 VARIAZIONE DI TOPONOMASTICA- VARIAZIONE TOPONOMASTICA D'UFFICIO (n. 36523.1/2016)	Annotazione
41	B	95	314	169	2		C/1	10	215 m ²	Totale: 235 m ²	Euro 4.152,83	LOCALITA' RIGUTINO EST n. 183 piano: T: VARIAZIONE TOPONOMASTICA del 27/04/2016 protocollo n. AR0058282 in atti dal 27/04/2016 VARIAZIONE DI TOPONOMASTICA- VARIAZIONE TOPONOMASTICA D'UFFICIO (n. 35627.1/2016)	Annotazione
42	B	95	314	182	2		C/1	10	179 m ²	Totale: 215 m ²	Euro 3.457,47	LOCALITA' RIGUTINO EST n. 178 piano: S1-T: VARIAZIONE TOPONOMASTICA del 27/04/2016 protocollo n. AR0058310 in atti dal 27/04/2016 VARIAZIONE DI TOPONOMASTICA- VARIAZIONE TOPONOMASTICA D'UFFICIO (n. 35655.1/2016)	Annotazione
43	B	95	314	183	2		C/2	6	16 m ²	Totale: 19 m ²	Euro 38,84	LOCALITA' RIGUTINO EST piano: S1; VARIAZIONE TOPONOMASTICA del 27/04/2016 protocollo n. AR0058321 in atti dal 27/04/2016 VARIAZIONE DI TOPONOMASTICA- VARIAZIONE TOPONOMASTICA D'UFFICIO (n. 35666.1/2016)	Annotazione

Visura per soggetto limitata ad un comune

Situazione degli atti informatizzati al 14/02/2017

Data: 14/02/2017 - Ora: 18.05.15

Visura n.: T357107 Pag: 10

Segue

44	B	95	314	184	in corso di costruz.				
									LOCALITA' RIGUTINO EST piano: SI; VARIAZIONE TOPONOMASTICA del 27/04/2016 protocollo n. AR0058322 in atti dal 27/04/2016 VARIAZIONE DI TOPONOMASTICA- VARIAZIONE TOPONOMASTICA D'UFFICIO (n. 35667.1/2016)

- Immobile 2: Annotazione:** classamento e rendita validati (d.m. 701/94)
- Immobile 3: Annotazione:** classamento e rendita validati (d.m. 701/94)
- Immobile 5: Annotazione:** classamento e rendita validati (d.m. 701/94)
- Immobile 6: Annotazione:** classamento e rendita validati (d.m. 701/94)
- Immobile 7: Annotazione:** classamento e rendita validati (d.m. 701/94)
- Immobile 8: Annotazione:** classamento e rendita validati (d.m. 701/94)
- Immobile 9: Annotazione:** classamento e rendita validati (d.m. 701/94)
- Immobile 10: Annotazione:** classamento e rendita validati (d.m. 701/94)
- Immobile 11: Annotazione:** classamento e rendita validati (d.m. 701/94)
- Immobile 12: Annotazione:** classamento e rendita validati (d.m. 701/94)
- Immobile 13: Annotazione:** classamento e rendita validati (d.m. 701/94)
- Immobile 14: Annotazione:** classamento e rendita validati (d.m. 701/94)
- Immobile 15: Annotazione:** classamento e rendita validati (d.m. 701/94)
- Immobile 16: Annotazione:** classamento e rendita validati (d.m. 701/94)
- Immobile 17: Annotazione:** classamento e rendita validati (d.m. 701/94)
- Immobile 18: Annotazione:** classamento e rendita validati (d.m. 701/94)
- Immobile 19: Annotazione:** classamento e rendita validati (d.m. 701/94)
- Immobile 20: Annotazione:** classamento e rendita validati (d.m. 701/94)
- Immobile 21: Annotazione:** classamento e rendita validati (d.m. 701/94)



Direzione Provinciale di Arezzo
Ufficio Provinciale - Territorio
Servizi Catastali

Data: 14/02/2017 - Ora: 18.05.15
Visura n.: T357107 Pag: 11

Segue

Visura per soggetto

limitata ad un comune

Situazione degli atti informatizzati al 14/02/2017

Immobile 22: Annotazione:	classamento e rendita validati (d.m. 701/94)
Immobile 23: Annotazione:	classamento e rendita validati (d.m. 701/94)
Immobile 24: Annotazione:	classamento e rendita validati (d.m. 701/94)
Immobile 25: Annotazione:	classamento e rendita validati (d.m. 701/94)
Immobile 26: Annotazione:	classamento e rendita validati (d.m. 701/94)
Immobile 27: Annotazione:	classamento e rendita validati (d.m. 701/94)
Immobile 28: Annotazione:	classamento e rendita validati (d.m. 701/94)
Immobile 30: Annotazione:	classamento e rendita non rettificati entro dodici mesi dalla data di iscrizione in atti della dichiarazione (d.m. 701/94)
Immobile 31: Annotazione:	classamento e rendita proposti (d.m. 701/94)
Immobile 32: Annotazione:	classamento e rendita proposti (d.m. 701/94)
Immobile 34: Annotazione:	classamento e rendita validati (d.m. 701/94)
Immobile 35: Annotazione:	classamento e rendita non rettificati entro dodici mesi dalla data di iscrizione in atti della dichiarazione (d.m. 701/94)
Immobile 36: Annotazione:	classamento e rendita non rettificati entro dodici mesi dalla data di iscrizione in atti della dichiarazione (d.m. 701/94)
Immobile 37: Annotazione:	classamento e rendita validati (d.m. 701/94)
Immobile 39: Annotazione:	classamento e rendita validati (d.m. 701/94)
Immobile 40: Annotazione:	classamento e rendita validati (d.m. 701/94)
Immobile 41: Annotazione:	classamento e rendita validati (d.m. 701/94)
Immobile 42: Annotazione:	classamento e rendita validati (d.m. 701/94)
Immobile 43: Annotazione:	classamento e rendita non rettificati entro dodici mesi dalla data di iscrizione in atti della dichiarazione (d.m. 701/94)

Totale: m² 5725 Rendita: Euro 11.426,11



Direzione Provinciale di Arezzo
Ufficio Provinciale - Territorio
Servizi Catastali

Visura per soggetto

limitata ad un comune

Situazione degli atti informatizzati al 14/02/2017

Data: 14/02/2017 - Ora: 18.05.15

Fine

Visura n.: T357107 Pag: 12

Intestazione degli immobili indicati al n. 1

N.	DATI ANAGRAFICI	CODICE FISCALE	DIRITTI E ONERI REALI
1	IMMOBILIARE GALLORINI S.R.L. con sede in AREZZO RETTIFICA DI INTESTAZIONE ALL'ATTUALITA' del 06/06/2014 protocollo n. AR0066804 in atti dal 06/06/2014 Registrazione: Sede: INSER. QUOTA - IST.66793/2014 (n. DATI DERIVANTI DA 4516.1/2014)	01415930518*	(1) Proprieta' per 1/1

2. Unità Immobiliari site nel Comune di AREZZO(Codice A390) - Catasto dei Fabbricati

N.	DATI IDENTIFICATIVI				DATI DI CLASSAMENTO				ALTRE INFORMAZIONI				
	Sezione	Foglio	Particella	Sub	Zona	Micro	Categoria	Classe	Consistenza	Superficie	Rendita	Indirizzo	Dati ulteriori
1	Urbana	95	447				area urbana		40 m ²	Catastale		Dati derivanti da LOCALITA' RIGUTINO EST SNC piano: T; Variazione del 26/01/2017 protocollo n. AR0006688 in atti dal 26/01/2017 VARIAZIONE PER MODIFICA IDENTIFICATIVO (n. 2030.1/2017)	

Intestazione degli immobili indicati al n. 2

N.	DATI ANAGRAFICI	CODICE FISCALE	DIRITTI E ONERI REALI
1	IMMOBILIARE GALLORINI S.R.L. con sede in AREZZO	01415930518*	(1) Proprieta' per 1000/1000

Totale Generale: m² 5765 Rendita: Euro 11.426,11

Unità immobiliari n. 45

Tributi erariali: Euro 4,50

Visura telematica

* Codice Fiscale Validato in Anagrafe Tributaria



Direzione Provinciale di Arezzo
Ufficio Provinciale - Territorio
Servizi Catastali

Visura storica per immobile

Situazione degli atti informatizzati dall'impianto meccanografico al 28/11/2016

Data: 28/11/2016 - Ora: 20.21.14 Segue

Visura n.: T354566 Pag: 1

Dati della richiesta	Comune di AREZZO (Codice: A390)
Catasto Fabbricati	Provincia di AREZZO Sez. Urb.: B Foglio: 95 Particella: 314 Sub.: 177

INTESTATO

1	IMMOBILIARE GALLORINI S.R.L. con sede in AREZZO	01415930518*	(1) Proprieta' per 1/1
---	---	--------------	------------------------


Unità immobiliare dal 27/04/2016

N.	DATI IDENTIFICATIVI				DATI DI CLASSAMENTO				DATI DERIVANTI DA			
	Sezione Urbana	Foglio	Particella	Sub	Zona Cens.	Micro Zona	Categoria	Classe		Consistenza	Superficie Catastale	Rendita
1	B	95	314	177	2		C/6	1	122 m ²	Totale: 122 m ²	Euro 220,53	VARIAZIONE TOPONOMASTICA del 27/04/2016 protocollo n. AR0058292 in atti dal 27/04/2016 VARIAZIONE DI TOPONOMASTICA- VARIAZIONE TOPONOMASTICA D'UFFICIO (n. 35637.1/2016)
Indirizzo												
LOCALITA' RIGUTINO EST n. 161 piano: 2;												
Annotazioni												
Classamento e rendita validati (D.M. 701/94)												

Mappali Terreni Correlati
Sezione B - Foglio 95 - Particella 314
Sezione B - Foglio 95 - Particella 447

Situazione dell'unità immobiliare dal 09/11/2015

N.	DATI IDENTIFICATIVI				DATI DI CLASSAMENTO				DATI DERIVANTI DA			
	Sezione Urbana	Foglio	Particella	Sub	Zona Cens.	Micro Zona	Categoria	Classe		Consistenza	Superficie Catastale	Rendita
1	B	95	314	177	2		C/6	1	122 m ²	Totale: 122 m ²	Euro 220,53	Variazione del 09/11/2015 - Inserimento in visura dei dati di superficie.
Indirizzo												
LOCALITA' RIGUTINO EST n. 161 piano: 2;												
Annotazioni												
Classamento e rendita validati (D.M. 701/94)												



Direzione Provinciale di Arezzo
Ufficio Provinciale - Territorio
Servizi Catastali

Visura storica per immobile

Situazione degli atti informatizzati dall'impianto meccanografico al 28/11/2016

Data: 28/11/2016 - Ora: 20.21.14 Segue

Visura n.: T354566 Pag: 2

Situazione dell'unità immobiliare dal 13/02/2013


N.	DATI IDENTIFICATIVI							DATI DI CLASSAMENTO				DATI DERIVANTI DA
	Sezione Urbana	Foglio	Particella	Sub	Zona Cens.	Micro Zona	Categoria	Classe	Consistenza	Superficie Catastale	Rendita	
1	B	95	314	177	2		C/6	1	122 m ²		Euro 220,53	VARIAZIONE TOPONOMASTICA del 13/02/2013 protocollo n. AR0031211 in atti dal 13/02/2013 VARIAZIONE DI TOPONOMASTICA (n. 18328.1/2013)
Indirizzo Annotazioni												
, LOCALITA' RIGUTTINO EST n. 161 piano: 2; Classamento e rendita validati (D.M. 701/94)												

Situazione dell'unità immobiliare dal 01/10/2009

N.	DATI IDENTIFICATIVI							DATI DI CLASSAMENTO				DATI DERIVANTI DA
	Sezione Urbana	Foglio	Particella	Sub	Zona Cens.	Micro Zona	Categoria	Classe	Consistenza	Superficie Catastale	Rendita	
1	B	95	314	177	2		C/6	1	122 m ²		Euro 220,53	VARIAZIONE NEL CLASSAMENTO del 01/10/2009 protocollo n. AR0183864 in atti dal 01/10/2009 VARIAZIONE DI CLASSAMENTO (n. 17274.1/2009)
Indirizzo Annotazioni												
, LOC. RIGUTTINO EST n. 161 piano: 2; Classamento e rendita validati (D.M. 701/94)												

Situazione dell'unità immobiliare dal 08/10/2008

N.	DATI IDENTIFICATIVI							DATI DI CLASSAMENTO				DATI DERIVANTI DA
	Sezione Urbana	Foglio	Particella	Sub	Zona Cens.	Micro Zona	Categoria	Classe	Consistenza	Superficie Catastale	Rendita	
1	B	95	314	177	2		C/6	1	122 m ²		Euro 220,53	VARIAZIONE del 08/10/2008 protocollo n. AR0281861 in atti dal 08/10/2008 FUSIONE-AMPLIAMENTO-DIVERSA DISTRIBUZIONE DEGLI SPAZI INTERNI-RISTRUTTURAZIONE (n. 12144.1/2008)
Indirizzo Annotazioni												
, LOC. RIGUTTINO EST n. 161 piano: 2; classamento e rendita proposti (D.M. 701/94)												



Direzione Provinciale di Arezzo
Ufficio Provinciale - Territorio
Servizi Catastali

Visura storica per immobile

Situazione degli atti informatizzati dall'impianto meccanografico al 28/11/2016

Data: 28/11/2016 - Ora: 20.21.14 Fine

Visura n.: T354566 Pag: 3

Situazione degli intestati dal 20/04/2012

N.	DATI ANAGRAFICI	CODICE FISCALE	DIRITTI E ONERI REALI
1	IMMOBILIARE GALLORINI S.R.L. con sede in AREZZO	01415930518	(1) Proprietà per 1/1
DATI DERIVANTI DA RETTIFICA DI INTESAZIONE ALL'ATTUALITA' del 20/04/2012 protocollo n. AR0053531 in atti dal 20/04/2012 Registrazione: Sede: IST. 46942-46944/12 - RETT. ANAGRAFICA (n. 3733.1/2012)			

Situazione degli intestati dal 08/10/2008

N.	DATI ANAGRAFICI	CODICE FISCALE	DIRITTI E ONERI REALI
1	IMMOBILIARE GALLORINI S.R.L con sede in AREZZO	01415930518	(1) Proprietà per 1/1 fino al 20/04/2012
DATI DERIVANTI DA VARIAZIONE del 08/10/2008 protocollo n. AR0281861 in atti dal 08/10/2008 Registrazione: FUSIONE- AMPLIAMENTO- DIVERSA DISTRIBUZIONE DEGLI SPAZI INTERNI- RISTRUTTURAZIONE (n. 12144.1/2008)			

Per ulteriori variazioni richiedere le visure storiche dei seguenti immobili soppressi, originari del precedente:

- sezione urbana B foglio 95 particella 314 subalterno 24
- sezione urbana B foglio 95 particella 314 subalterno 39
- sezione urbana B foglio 95 particella 314 subalterno 41
- sezione urbana B foglio 95 particella 314 subalterno 57
- sezione urbana B foglio 95 particella 314 subalterno 71
- sezione urbana B foglio 95 particella 314 subalterno 72
- sezione urbana B foglio 95 particella 314 subalterno 168
- sezione urbana B foglio 95 particella 314 subalterno 170
- sezione urbana B foglio 95 particella 314 subalterno 173

Unità immobiliari n. 1

Tributi erariali: Euro 0,90

Visura telematica

* Codice Fiscale Validato in Anagrafe Tributaria

Utente: SSTDNL56E67A390Q

Convenzione: SESTINI DANIELA (CONSULTAZIONI - PROFILO B)

Codice di Richiesta: C00125822015



Ufficio provinciale di: AREZZO Territorio

Situazione aggiornata al : 24/02/2017

Dati della ricerca


Catasto: **Fabbricati**

Comune di: **AREZZO** Codice: **A390**

Sezione urbana: **B** Foglio: **95** Particella: **314** Subalterno: **18**

Immobili individuati: **1**

Elenco Immobili

Foglio	Particella	Sub	Indirizzo	Zona cens	Categoria	Classe	Consistenza	Rendita	Partita	Altri Dati
<input checked="" type="radio"/> B/95	314	18	AREZZO LOCALITA' RIGUTINO NORD, 161 Piano 2						Bene comune non censibile	

Intestati

Visura Per Immobile

Ricerca per Partita

Indietro

Utente: SSTDNL56E67A390Q

Convenzione: SESTINI DANIELA (CONSULTAZIONI - PROFILO B)

Codice di Richiesta: C00125822015



Ufficio provinciale di: AREZZO Territorio

Situazione aggiornata al : 13/02/2017

Immobile selezionato

Catasto: **Fabbricati** Comune: **AREZZO** Codice: **A390** Sezione urbana: **B**
Foglio: **95** Particella: **314** Subalterno: **66**

Elenco Intestati

Nominativo o denominazione

**Codice
fiscale**

Titolarità Quota

**Altri
dati**

MAYA DI BATANI ALESSIO & PULITINI

- MASSIMO SOCIETA'IN NOME COLLETTIVO 01223040518 Proprieta' 1000/1000
con sede in AREZZO (AR)

Immobili

Visura per Soggetto

Indietro

Utente: SSTDNL56E67A390Q

Convenzione: SESTINI DANIELA (CONSULTAZIONI - PROFILO B)

Codice di Richiesta: C00125822015



Ufficio provinciale di: AREZZO Territorio

Situazione aggiornata al : 10/02/2017

Immobile selezionato

Catasto: **Fabbricati** Comune: **AREZZO** Codice: **A390** Sezione urbana: **B**
Foglio: **95** Particella: **314** Subalterno: **67**

Elenco Intestati

Nominativo o denominazione	Codice fiscale	Titolarità	Quota	Altri dati
MAYA DI BATANI ALESSIO & PULITINI				
<input checked="" type="radio"/> MASSIMO SOCIETA'IN NOME COLLETTIVO con sede in AREZZO (AR)	01223040518	Proprieta'	1000/1000	

Immobili

Visura per Soggetto

Indietro

TRIBUNALE CIVILE DI AREZZO
FALLIMENTO n. 6/2014
"IMMOBILIARE GALLORINI S.R.L. IN LIQUIDAZIONE".



Giudice Delegato: Dott. ANTONIO PICARDI

Curatore: Dott. Giuliano BIANCHI

Consulente: Arch. Daniela SESTINI

LOTTI nn. 8/32

ALLEGATO 4

(P.LLA 314 SUBB.:

43-44-45-46-47-48-49-50-51-52-53-54-55-56-59-60-61-62-63-64-65-68-69-70-177)

(ALLEGATO CATASTALE :

- Estratto di mappa - El. Planimetrici - Visure - Planimetrie)

Architetto DANIELA SESTINI
tel. 0575 907262 – fax 0575 1946138
Via Vittorio Veneto, n. 69, 52100 - Arezzo -

e-mail : d.sestini@awn.it
Pec: daniela.sestini@archiworldpec.it

MODULARIO
a. r. d. 487

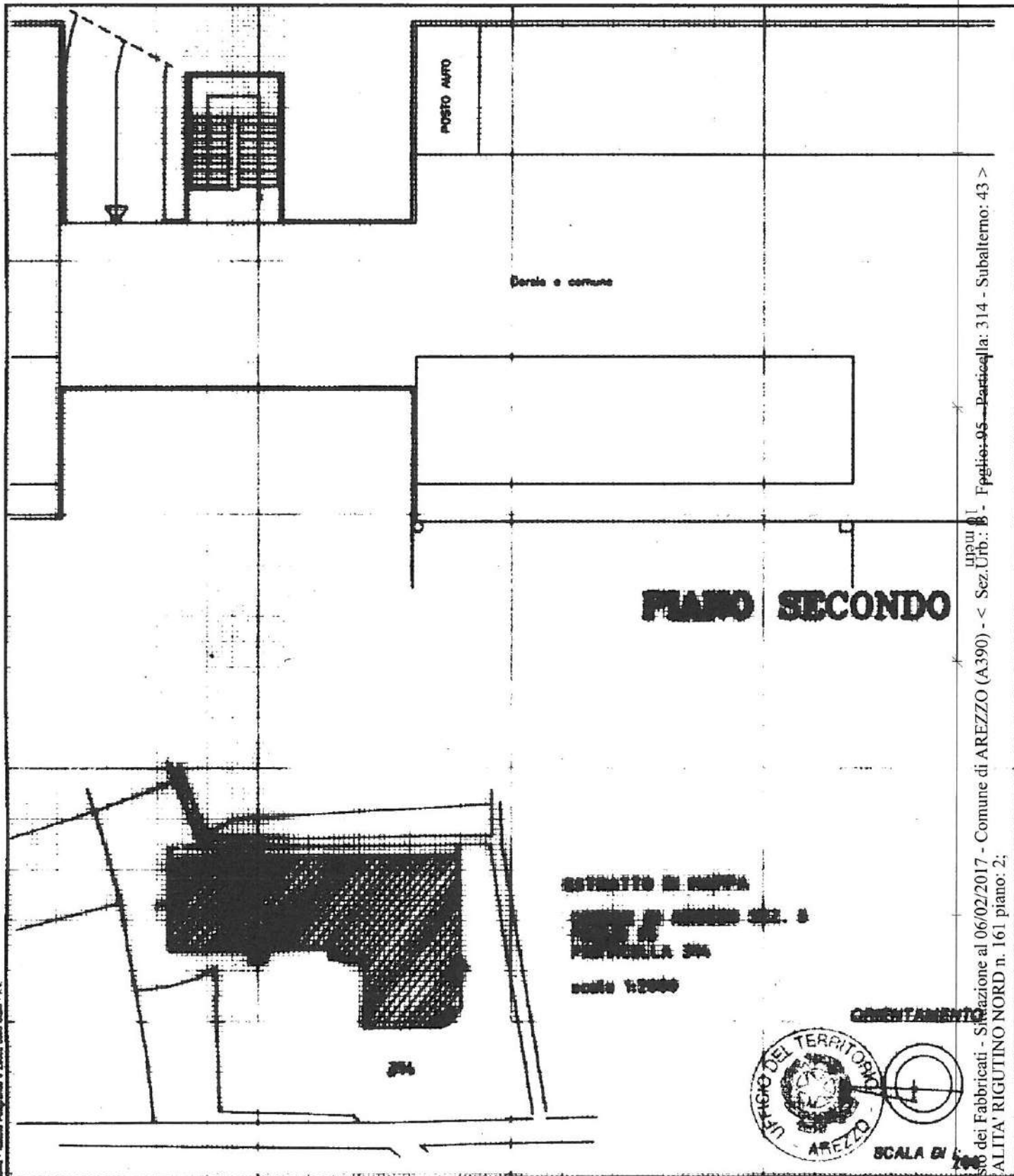


MINISTERO DELLE FINANZE
DIPARTIMENTO DEL TERRITORIO
CATASTO EDILIZIO URBANO (RDL 13-4-1939, n. 652)

MOD. BN (CEU)

LIRE
200

Planimetria di u.i.u. in Comune di **AREZZO** via **LOC. RIGUTINO** civ. **161**



PIANO SECONDO

ESTRATTO DI MAPPA
MISURA IN METRI 1:2000
PERICOLA 304
SCALE 1:2000



ORIENTAMENTO

SCALA IN 1:2000

UPM 01 - Foglio: 05 - Particella: 314 - Subalterno: 43 >
Comune di AREZZO (A390) - < Sez. Urb.: B - LOCALITA' RIGUTINO NORD n. 161 piano: 2;

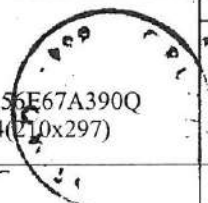
Dichiarazione di N.C.
Denuncia di variazione

Completata dal **GEOMETRA CRUCIANI**
MASSIMO (foto, cognome e nome)

RISERVATO ALL'UFFICIO

Data presentazione: 18/05/1999 - Data: 06/02/2017 - n. T365833 - Richiedente: SSTDNL56E67A390Q

Totale schede: 1 - Formato di acquisizione: A4(210x297) della provincia di **AREZZO** stampato in formato: A4(210x297)
n. **314** sub **43** data **26.2.99** Firma *[Signature]*



[Handwritten signature]

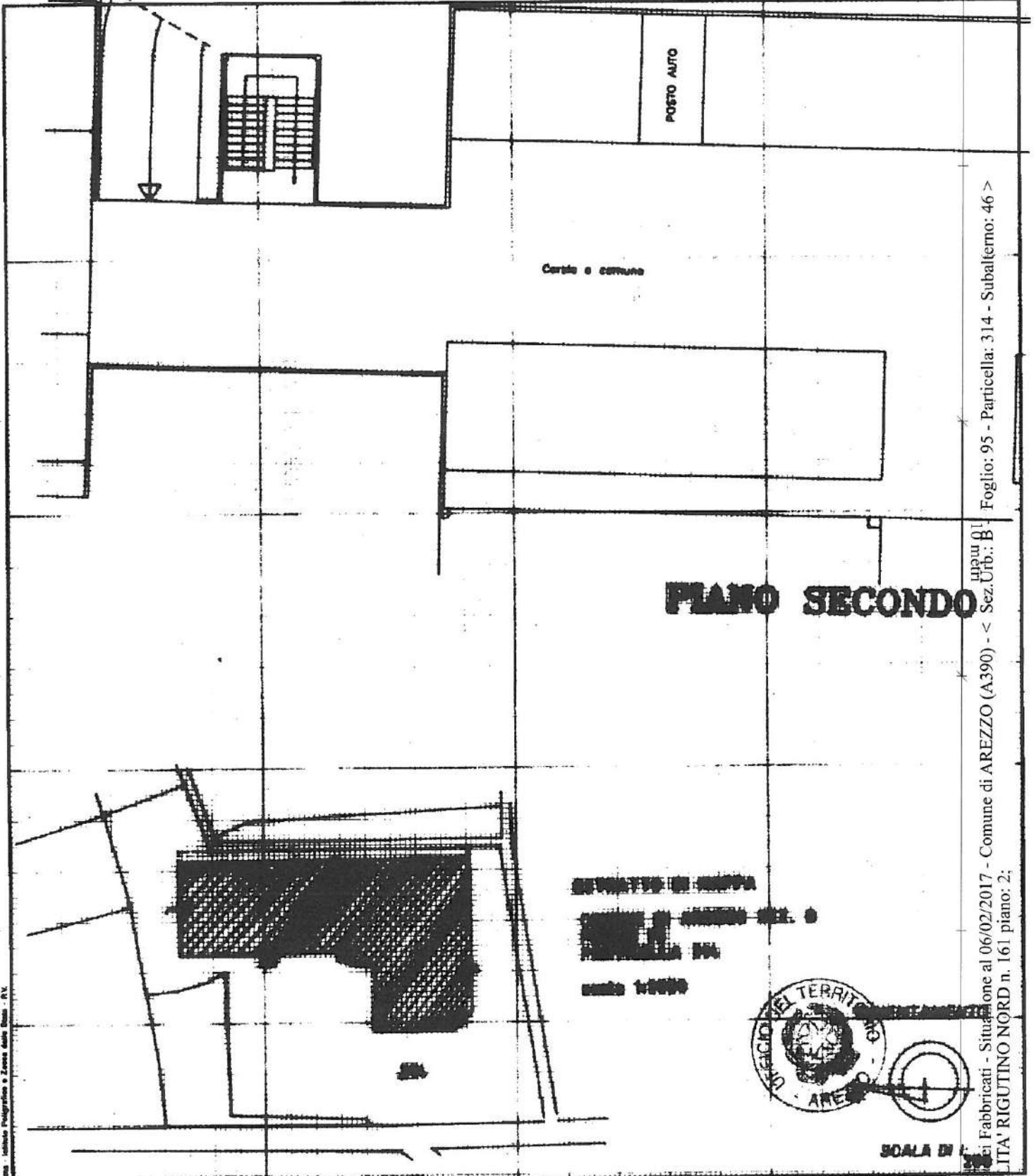
MODULARIO
s.r.l. n. 487



MINISTERO DELLE FINANZE
DIPARTIMENTO DEL TERRITORIO
CATASTO EDILIZIO URBANO (RDL 13-4-1939, n. 652)


LIRE
200

Planimetria di u.i.u. in Comune di **AREZZO** via **LOC. RIGUTINO** civ. **161**



PIANO SECONDO

Foglio: 95 - Particella: 314 - Subalterno: 46 >
Catasto di Fabbricati - Situazione al 06/02/2017 - Comune di AREZZO (A390) - < Sez. Urb.: B -
LOCALITA' RIGUTINO NORD n. 161 piano: 2;



SCALA DI

Dichiarazione di N.C.
Denuncia di variazione

Completata dal **GEOMETRA CRUCIANI**
NASSINI (Titolo, cognome e nome)

RISERVATO ALL'UFFICIO
[Signature]
18 MAG. 1999

Ultima planimetria in atti
Data presentazione: 18/05/1999 - Data: 06/02/2017 - n. T365836 - Richiedente: SSTDNL56E67A390Q
Totale schede: 1 - Formato di acquisizione: A4 (210x297) - Formato stampa richiesto: A4 (210x297)
n. **46** data **26.2.99** Firma *[Signature]*

MODULARIO
n. r. n. 407

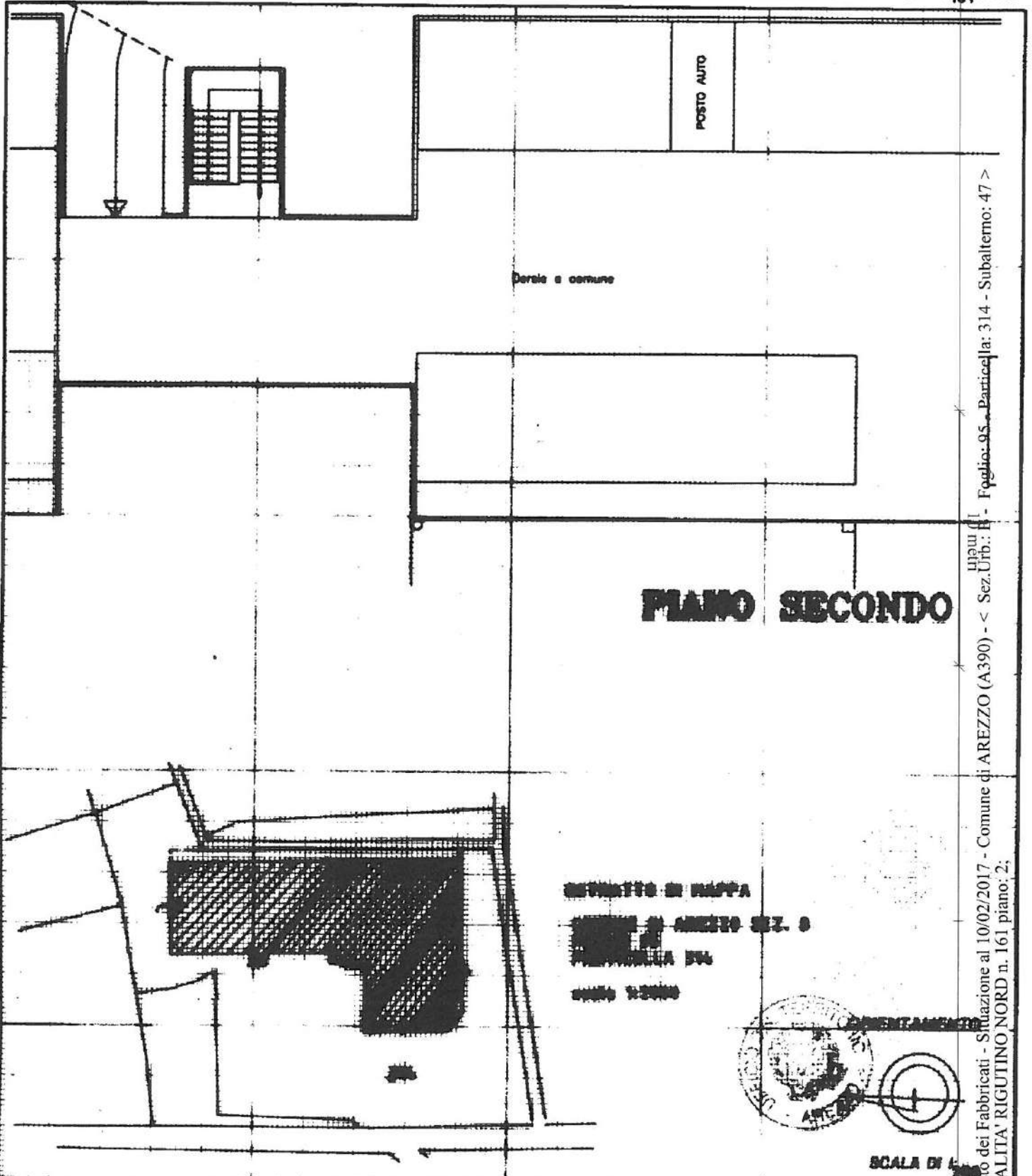


MINISTERO DELLE FINANZE
DIPARTIMENTO DEL TERRITORIO
CATASTO EDILIZIO URBANO (RDL 13-4-1939, n. 652)

MOD. 500 (CEU)

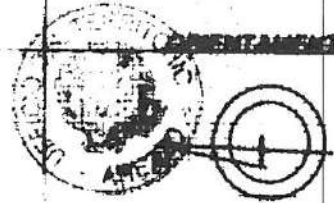
LIRE
200

Planimetria di u.i.u. in Comune di **AREZZO** via **LOC. RIGUTINO** civ. **161**



Catasto dei Fabbricati - Situazione al 10/02/2017 - Comune di AREZZO (A390) - < Sez. Urb.: H - Foglio: 95 - Particella: 314 - Subalterno: 47 >
LOCALITA' RIGUTINO NORD n. 161 piano: 2;

ESTRATTO DI MAPPA
AREZZO SEZ. 8
PARCELLA 54
SCALE 1:2000



SCALA DI 1:2000

Dichiarazione di N.C.
Denuncia di variazione

Compilata dal **GEOMETRA CUCIANI**
MASSIMO (titolo, cognome e nome)

RISERVATO ALL'UFFICIO
CUCIANI

Data presentazione: 18/05/1999 - Data: 10/02/2017 - n. T326881 - Richiedente: SSTDNL56E67A390Q
Totale schede: 1 - Formato di acquisizione: A4(210x297) della provincia di **AREZZO** - Formato stampa: A4(210x297)
n. sub. **161** data **26.2.99** Firma *Massimo Cuciani*


MODULARIO
a.c.n. 487



MINISTERO DELLE FINANZE
DIPARTIMENTO DEL TERRITORIO
CATASTO EDILIZIO URBANO (RDL 13-4-1939, n. 852)

LIRE
200

Planimetria di u.i.u. in Comune di AREZZO via L. B. RISUTINO civ. 161



Catasto dei Fabbricati - Situazione al 06/02/2017 - Comune di AREZZO (A390) - < Sez. Urb.: H - Foglio: 95 - Particella: 314 - Subalterno: 45 >
LOCALITA' RIGUTINO NORD n. 161 piano: 2;

Dichiarazione di N.C.
Denuncia di variazione

Compilata dal **GEOMETRA CRACIANI**
MASSIMO
(Titolo, cognome e nome)

RISERVATO ALL'UFFICIO
11948

Ultima planimetria in atti
Data presentazione (catasto) - Data: 06/02/2017 n. T365835 Richiedente: SSTDNL56E67A390Q
Totale schede: 1 - Formato di acquisizione: A4 (210x297) della provincia di AREZZO stampa: 4 (210x297)
n. 314 sub. 45 data 26-2-99 Firma Massimo Craciani



MODULARIO
a.f.f. n. 487

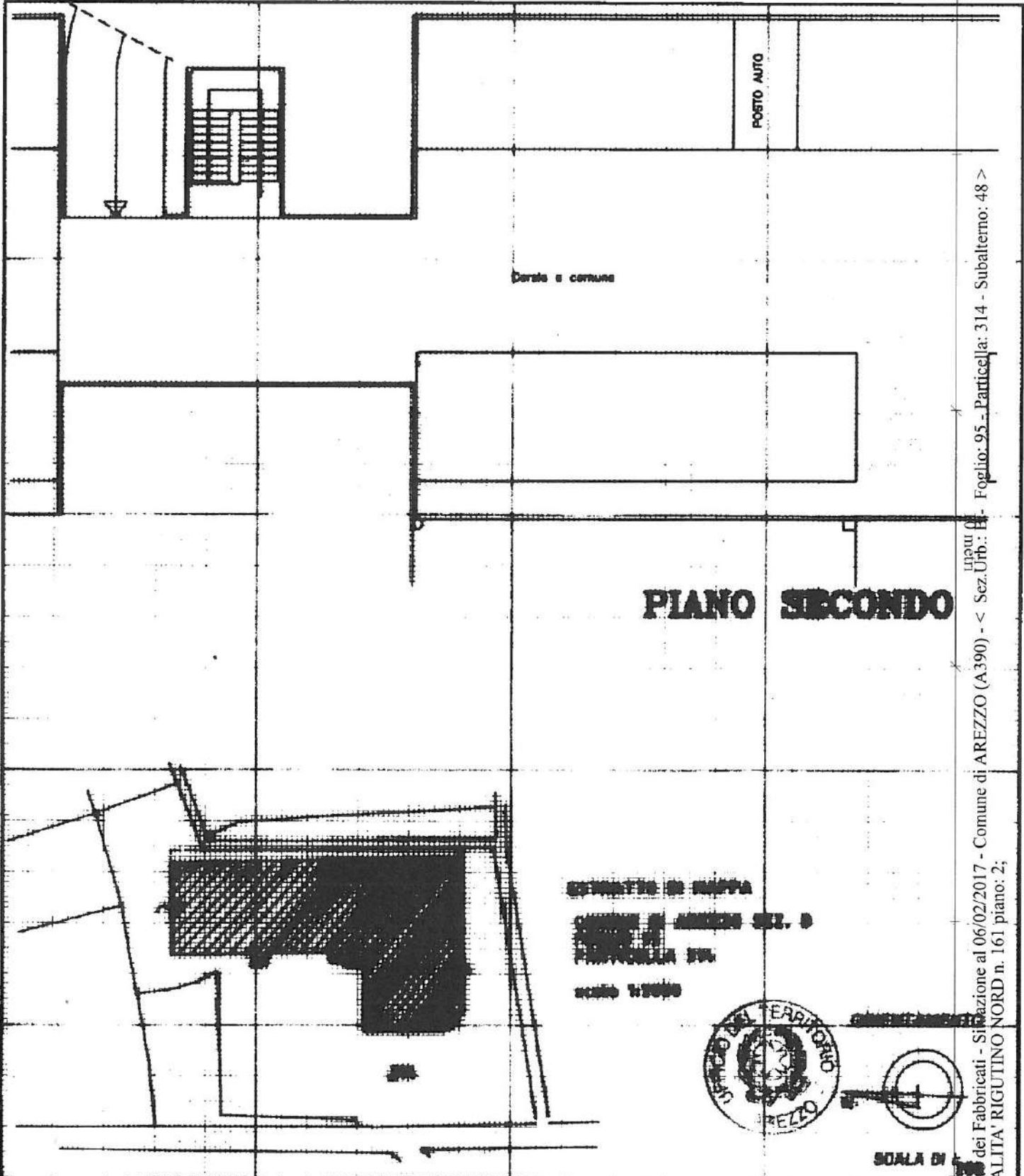


MINISTERO DELLE FINANZE
DIPARTIMENTO DEL TERRITORIO
CATASTO EDILIZIO URBANO (RDL 13-4-1939, n. 652)

MOD. **BN** (CEU)

LIRE
200

Planimetria di u.i.u. in Comune di **AREZZO** via **LOC. RIGUTINO** civ. **161**



Dato e comune

PIANO SECONDO

ESTRATTO DI MAPPA
CANTIERE EDIFICIO SIZ. D
SIZ. D
PARTELLA SIZ.
SCALE 1:2000



SCALA DI

Catasto dei Fabbricati - Situazione al 06/02/2017 - Comune di AREZZO (A390) - < Sez. Urb.: B - Foglio: 95 - Particella: 314 - Subalterno: 48 >
LOCALITA' RIGUTINO NORD n. 161 piano: 2;

Dichiarazione di N.C.
Denuncia di variazione

Completata dal **GEOMETRA CRUCIANI MASSIMO**
(Titolo, cognome e nome)

RISERVATO ALL'UFFICIO
[Handwritten signature]

Data presentazione: 18/05/1999 - Data: 06/02/2017 - n. T366372 - Richiedente: SSTDNL56E67A390Q

Totale fogli: 1 - Formato di acquisizione: A4(210x297) - Formato stampa richiesto: A4(210x297)

n. **487** sub **487** data **26.2.99** Firma *[Handwritten signature]*

18 MAG. 1999

MODULARIO
S.C. n. 467

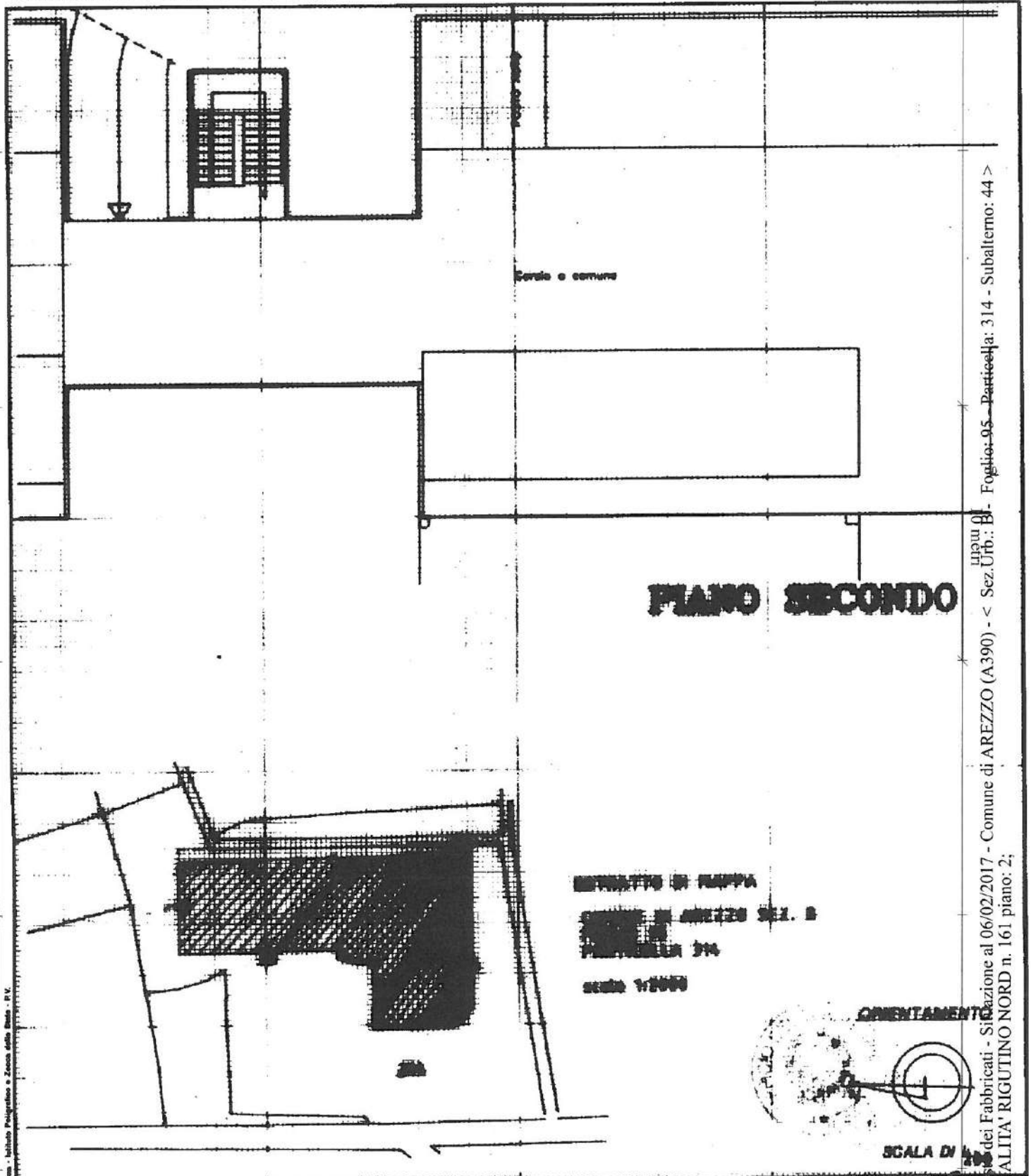


MINISTERO DELLE FINANZE
DIPARTIMENTO DEL TERRITORIO
CATASTO EDILIZIO URBANO (RDL 13-4-1939, n. 652)

MOD. **EN** (CEU)

LIRE
200

Planimetria di u.i.u. in Comune di **AREZZO** via **LOC. RIGUTINO** civ. **161**



PIANO SECONDO

ESPRESSO IN MAPPA
CATASTO DI AREZZO SEZ. B
FOLIO 95 PARTICELLA 314
SCALA 1:2000

ORIENTAMENTO

SCALA DI

Catasto dei Fabbricati - Situazione al 06/02/2017 - Comune di AREZZO (A390) - < Sez. Urb.: B - Foglio: 95 - Particella: 314 - Subalterno: 44 >
LOCALITA' RIGUTINO NORD n. 161 piano: 2;

Dichiarazione di N.C.
Ultima planimetria di variazione

Compilata dal **GEOMETRA CROCIANI**
MASSIMO (titolo, cognome e nome)

RISERVATO ALL'UFFICIO

Data presentazione: 18/05/1999 - Data: 06/02/2017 - n. T365834 - Richiedente: SSTDNL56E67A390Q

Totale schede: 1 - Formato di acquisizione: A4(210x297) della provincia di **AREZZO** stampato in formato: A4(210x297)

n. **314** sub **44** data **26-2-99** Firma *Massimo Crociani*



06-368

MAR. 1999

MODULARIO
n. r. n. 497

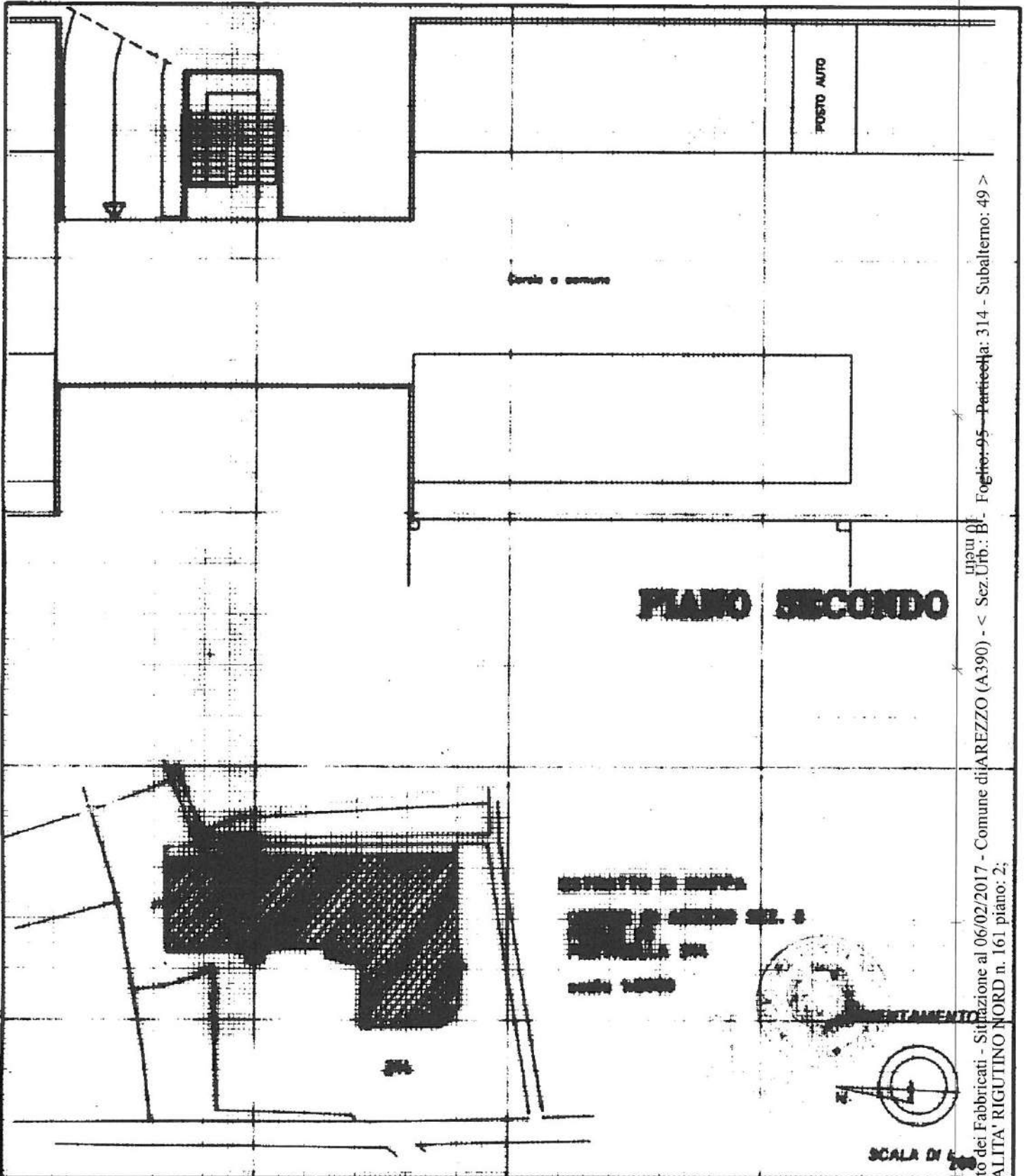


MINISTERO DELLE FINANZE
DIPARTIMENTO DEL TERRITORIO
CATASTO EDILIZIO URBANO (RDL 13-4-1939, n. 852)

MOD. EM (CEU)

LIRE
200

Planimetria di u.i.u. in Comune di **AREZZO** via **LOC. RIGUTINO** civ. 361



Urb. 01 - Foglio: 95 - Particella: 314 - Subalterno: 49 >
Catasto dei Fabbricati - Situazione al 06/02/2017 - Comune di AREZZO (A390) - < Sez. Urb.: B - LOCALITA' RIGUTINO NORD n. 161 piano: 2;

Dichiarazione di N.C.
Denuncia di variazione

Completata dal **GEOMETRA CRUCIAM**
MASSIMO
(cognome e nome)

RISERVATO ALL'UFFICIO
C1546/10

Ultima planimetria in atti
Data presentazione: 18/05/1999 - Data: 06/02/2017 - n. T366373 - Richiedente: SSTDNL56E67A390Q
Totale schede: 1 - Formato acquisizione: A4 (210x297) - Formato stampa richiesto: A4 (210x297)
n. sub. **43** data **26.2.99** Firma *Massimo Cruciam*

MODULARIO
S.F.C.N. 487

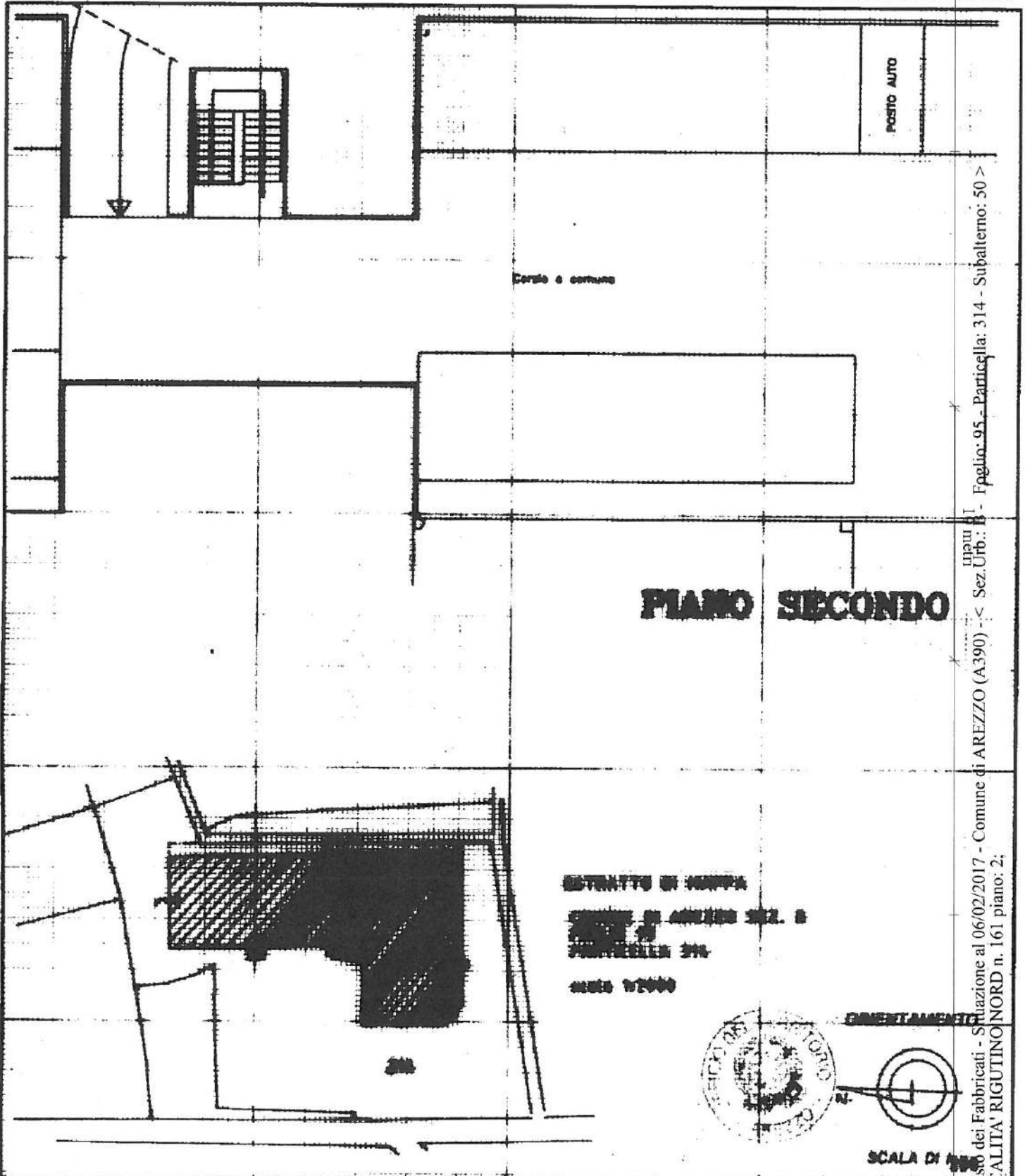


MINISTERO DELLE FINANZE
DIPARTIMENTO DEL TERRITORIO
CATASTO EDILIZIO URBANO (RDL 13-4-1939, n. 852)

MOD. 50 (CEU)

LIRE
200

Planimetria di u.i.u. in Comune di **AREZZO** via **LGC. RIGUTINO** civ. **161**



PIANO SECONDO

ESTRATTO IN COPPIA
COMUNE DI AREZZO SEZ. B
FOLIO 95
PARTICELLA 314
MIS. 1/2000



SCALA DI 1/100

Catasto dei Fabbricati - Situazione al 06/02/2017 - Comune di AREZZO (A390) -< Sez. Urb.: B - Foglio: 95 - Particella: 314 - Subalterno: 50 >
LOCALITA' RIGUTINO NORD n. 161 piano: 2;

Dichiarazione di N.C.
Denuncia di variazione

Compilata dal **SEBASTIANA CUCIANI**
MASSIMO (cognome e nome)

RISERVATO ALL'UFFICIO

Data presentazione: 18/05/1999 - Data: 06/02/2017 - n. T366374 - Richiedente: SSTDNL56E67A390Q
Totale fogli: 1 - Formato di acquisizione: A4(210x297) - Formato stampa: A4(210x297)

n. sub. **50** della provincia di **AREZZO** n. **864**
data **26.2.99** Firma *Massimo Cuciani*

61350
8 MAR 1999

MODULARIO
n. r. n. 497

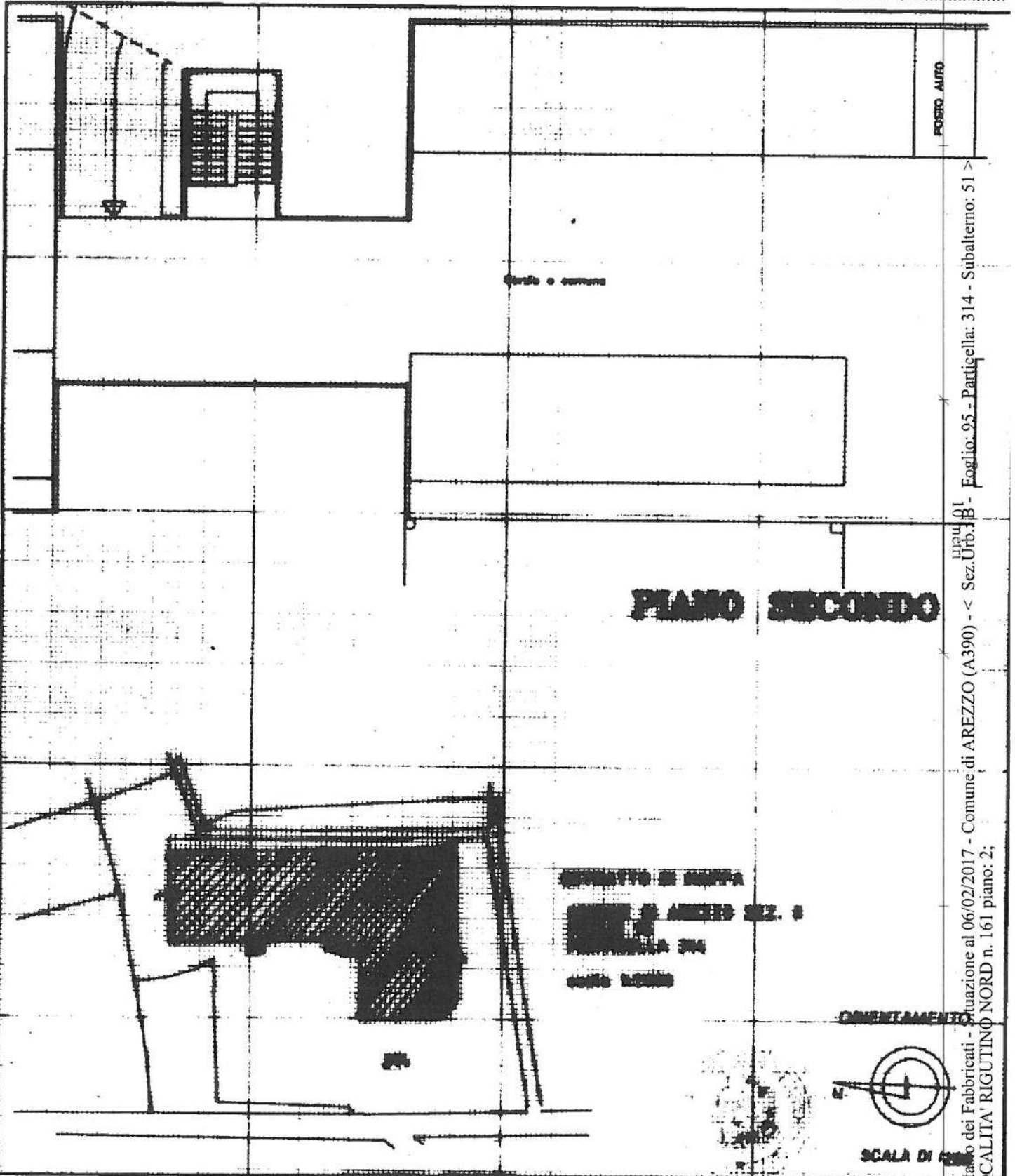


MINISTERO DELLE FINANZE
DIPARTIMENTO DEL TERRITORIO
CATASTO EDILIZIO URBANO (RDL 13-4-1939, n. 652)

MOD. BN (CEU)

LIRE
200

Planimetria di u.i.u. in Comune di **AREZZO** via **L.C. RIGUTINO** civ. **161**



1999
01
B-
Foglio: 95 - Particella: 314 - Subalterno: 51
Catasto al 06/02/2017 - Comune di AREZZO (A390) - < Sez. Urb. B - LOCALITA RIGUTINO NORD n. 161 piano: 2;

Dichiarazione di N.C.
Dichiarazione di variazione

Compilata dal **MASSIMO** (cognome e nome)

RISERVATO ALL'UFFICIO

Data presentazione: 18/05/1999 - Data: 06/02/2017 - n. T366375 - Richiedente: SSTDNL56E67A390Q
Totale schede: 1 - Formato di acquisizione: A4(210x297) - stampato in: A4(210x297)

n. **51** sub. **51**
data **26.1.99** Firma *[Signature]*

[Handwritten Signature]
18 MAG 1999

MODULARIO
a r.r. n. 487

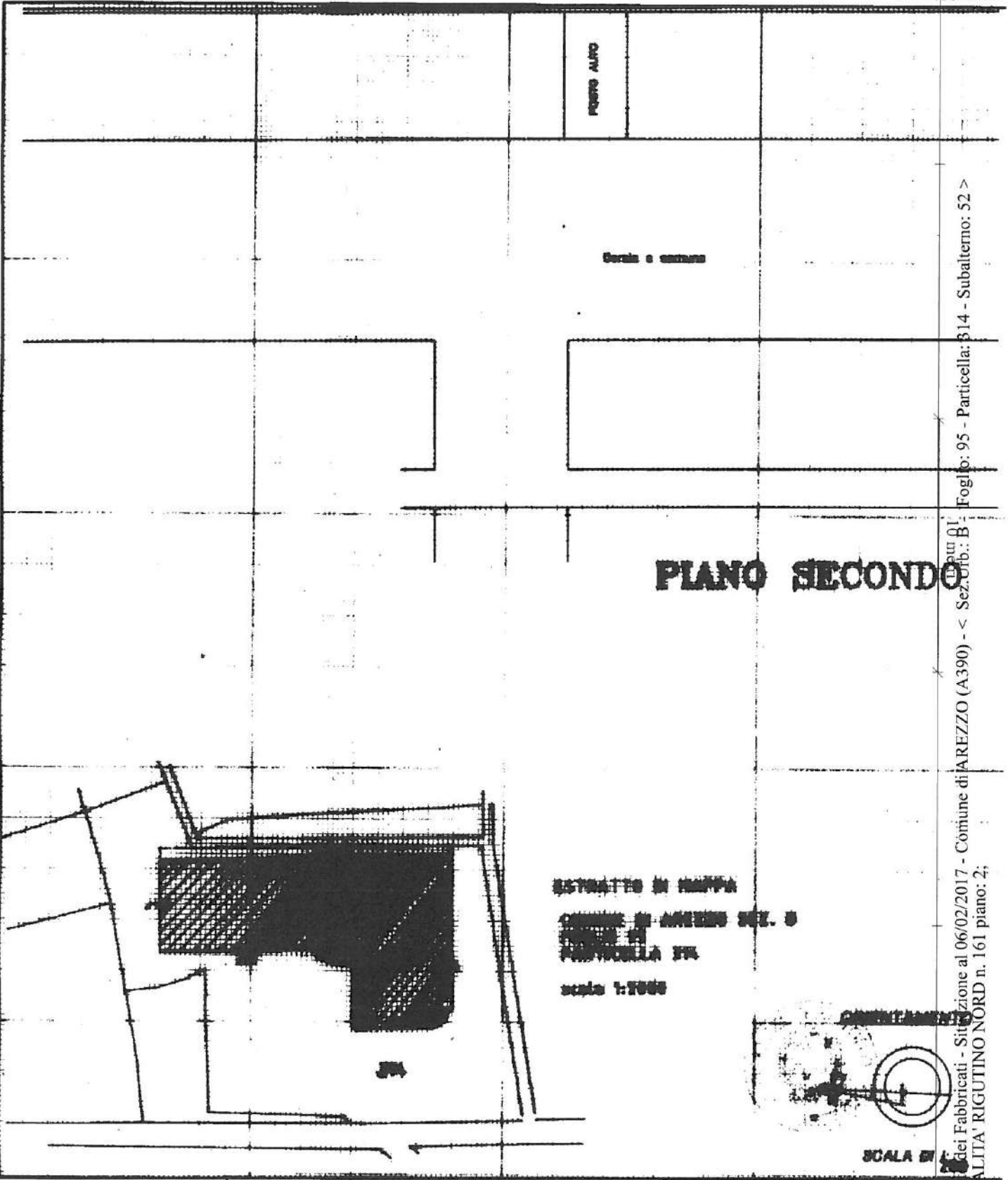


MINISTERO DELLE FINANZE
DIPARTIMENTO DEL TERRITORIO
CATASTO EDILIZIO URBANO (RDL 13-4-1939, n. 852)

MOD. BN (CEU)

LIRE
200

Planimetria di u.i.u. in Comune di **AREZZO** via **LOC. RIGUTINO** civ. **161**



Catasto del Fabbricati - Situazione al 06/02/2017 - Comune di AREZZO (A390) - < Sez. Urb.: B - Foglio: 95 - Particella: 161 - Subalterno: 52 >
LOC ALITA RIGUTINO NORD n. 161 piano: 2;

Banco - Istituto Poligrafico e Zecca dello Stato - P.V.

Dichiarazione di N.C.
 Denuncia di variazione
 Identificativi catastali
 Data presentazione: 18/05/1999 - Data: 06/02/2017 - n. T366376 - Richiedente: SSTDNL56E67A390Q
 Totale sc. n. 116 - Form. T - Format. 52 - Data acquisizione: 26.2.99

Compilata dal **GEOMETRA CRUCIANI**
(nome, cognome e nome)
NASSINO
 Iscritto all'albo de **GEOMETRI**
 della **AREZZO** (n. **852**)
 data **26.2.99** Firma *[Signature]*

RISERVATO ALL'UFFICIO
01348

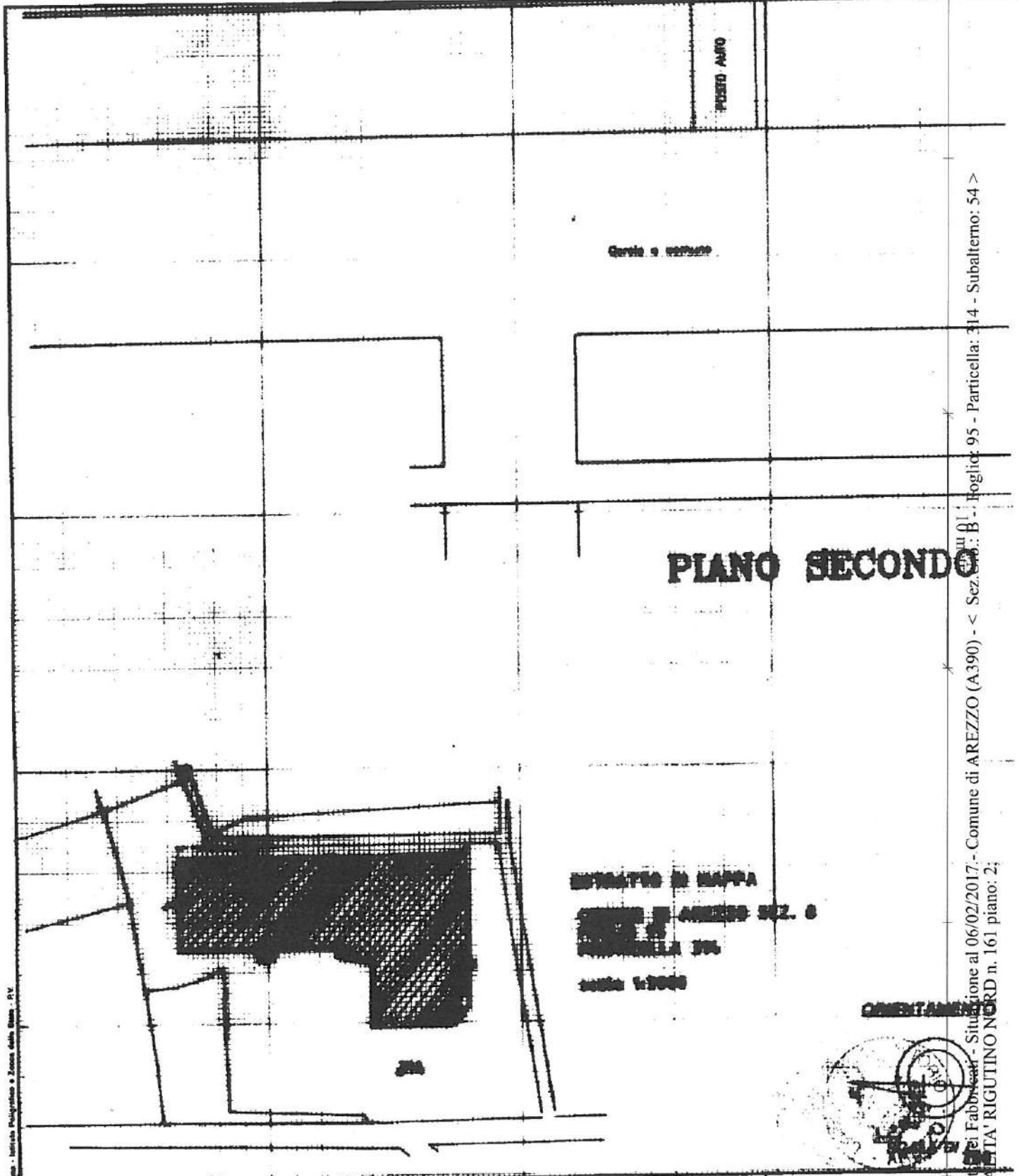
MODULARIO
n. r. n. 007



MINISTERO DELLE FINANZE
DIPARTIMENTO DEL TERRITORIO
CATASTO EDILIZIO URBANO (RDL 13-4-1939, n. 652)

LIRE
200

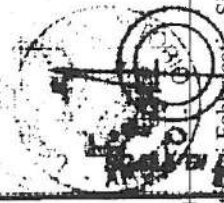
Planimetria di u.i.u. in Comune di **AREZZO** via **LOC. RIGUTINO** civ. **161**



Catasto di Fabbricati - Situazione al 06/02/2017 - Comune di AREZZO (A390) - < Sez. Cata. B - Foglio: 95 - Particella: 314 - Subalterno: 54 >
LOCALITA' RIGUTINO Nord n. 161 piano: 2;

ESTRATTO DI MAPPA
CATASTO DI AREZZO SEZ. B
FOLIO 95
PARTICELLA 314
SOSTA 1:2000

ORIENTAMENTO



RISERVATO ALL'UFFICIO

[Handwritten signature]

Dichiarazione di N.C.
Denuncia di variazione

Compilate dal **GEOMETRA CRUCIANI MASSIMO** (foto, cognome e nome)

Inscritto all'albo dei **GEOMETRI AREZZO**

data **26.2.99** Firma *[Handwritten signature]*

Ultima planimetria in atti

Data presentazione: 18/05/1999 - Data: 06/02/2017 - n. T366344 - Richiedente: SSTDNL56E67A390Q

Totale superficie: 1 - Formato di acquisizione: A4(210x297) - Formato stampa richiesto: A4(210x297)

n. sub. **54**

MODULARIO
s.r.l. n. 487

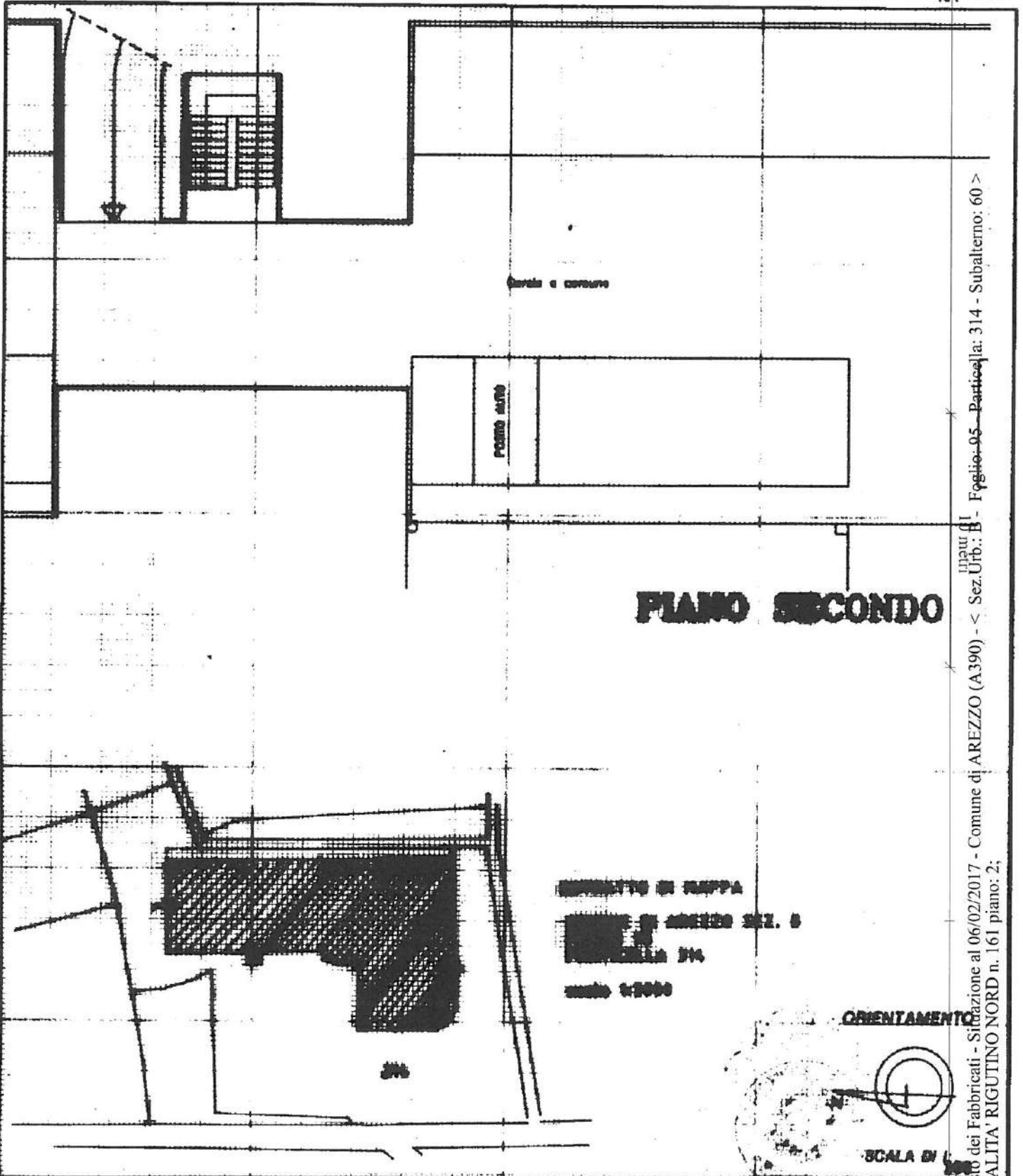


MINISTERO DELLE FINANZE
DIPARTIMENTO DEL TERRITORIO
CATASTO EDILIZIO URBANO (RDL 13-4-1939, n. 652)

MOD. BN (CEU)

LIRE
200

Planimetria di u.i.u. in Comune di AREZZO via LOC. RIGUTINO civ. 161



ESISTENTE IN MAPPA
CATASTO DI AREZZO SEZ. 8
FOLIO 314
SUBALTERNATO 161

in un foglio di fabbricati - Situazione al 06/02/2017 - Comune di AREZZO (A390) - < Sez. Urb.: B - Foglio: 05 - Particella: 314 - Subalterno: 60 >
LOCALITA' RIGUTINO NORD n. 161 piano: 2;

Dichiarazione di N.C.
Denuncia di variazione

Compilata dal **GEOMETRA CRUCIANI**
(Titolo, cognome e nome)
MASSIMO

RISERVATO ALL'UFFICIO

Ultima planimetria in atti
Data presentazione: 18/05/1999 - Data: 06/02/2017 - n. T366348 - Richiedente: SSTDNL56E67A390Q
Totale schede: 1 - Formato di acquisizione: provincia AREZZO - Formato stampa richiesto: A4(210x297) - n. 918 sub. 60
data 26.2.99 Firma *[Handwritten Signature]*

[Handwritten Signature]

MODULARIO
B.T.F. N. 497



MINISTERO DELLE FINANZE
DIPARTIMENTO DEL TERRITORIO
CATASTO EDILIZIO URBANO (RDL 13-4-1939, n. 652)

MOD. BN (CEI)

LIRE
200

Planimetria di u.i.u. in Comune di **AREZZO** via **LOC. RIGUTINO** civ. **161**

POSTO AUTO

Conte e confini

PLANO SECONDO

ESTRATTO DI MAPPA
CATASTO DI AREZZO SEZ. 8
FOLLIO 95
PARTICELLA 161
SCALE 1:5000

ORIENTAMENTO



SCALA 1:5000

Foglio: 95 - Particella: 314 - Subalterno: 56 >
Catasto Edilizio Urbano - Comune di AREZZO (A390) - < S
LOCALITA' RIGUTINO NORD n. 161 piano: 2;

Dichiarazione di N.C.
Denuncia di variazione

Completata dal **GEOMETRA CRUCIANI**
MASSIMO
(Titolo, cognome e nome)

RISERVATO ALL'UFFICIO

Ultima planimetria in atto
Data presentazione: 18/05/1999
Totale schede: 1 - Formato di acquisizione: A4(210x297)
n. 314 sub. 56

06/02/2017 - T366346 - Richiedente: SSTDNL56E67A390Q
CATASTO EDILIZIO URBANO - Arezzo - stampato: A4(210x297)
della provincia di **AREZZO** n. 161
data **26.2.99** Firma *Massimo Cruciani*

01348

MODULARIO
n. r.f. n. 007

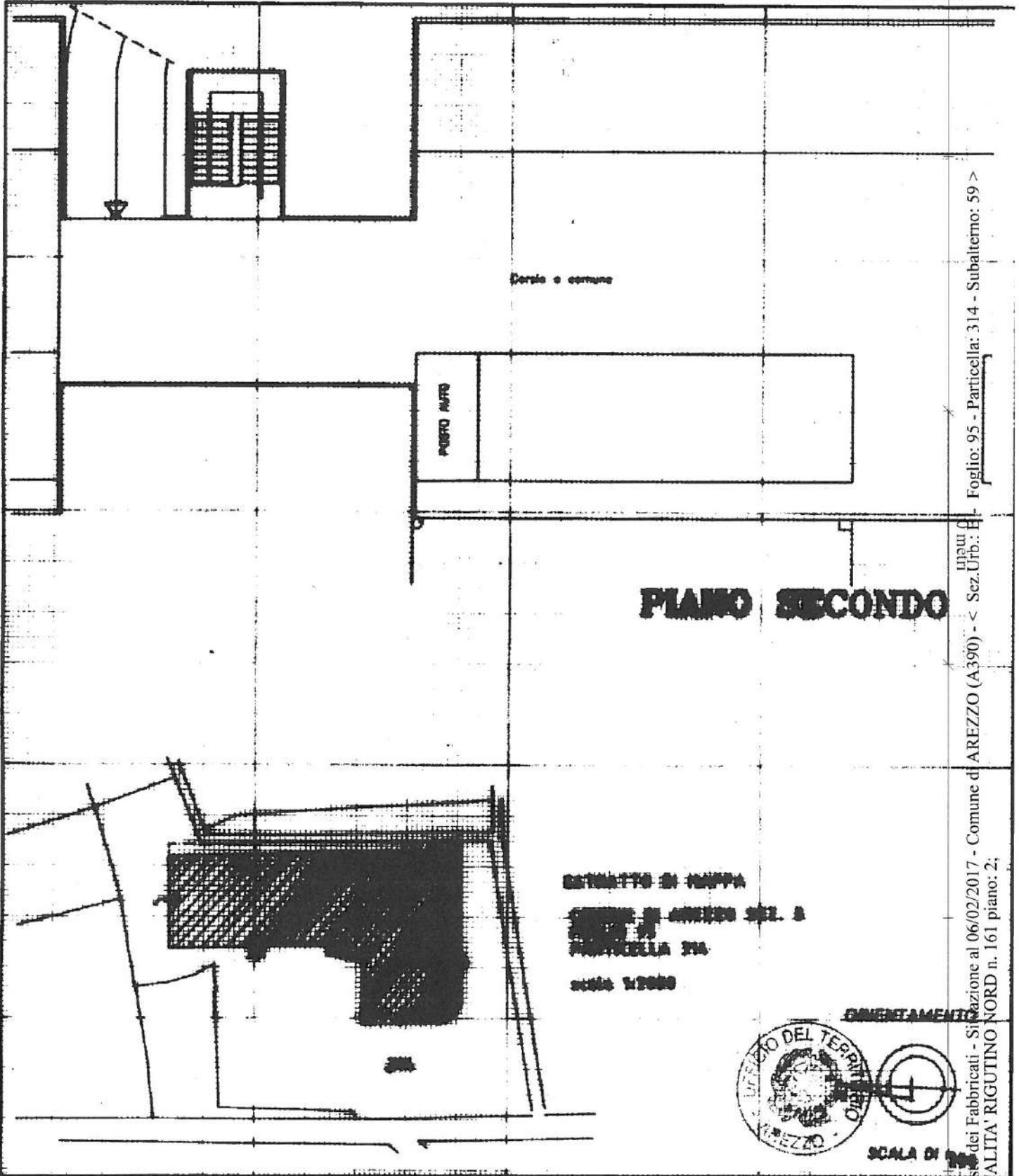


MINISTERO DELLE FINANZE
DIPARTIMENTO DEL TERRITORIO
CATASTO EDILIZIO URBANO (RDL 13-4-1939, n. 652)

MOD. BN (CEU)

LIRE
200

Planimetria di u.i.u. in Comune di **AREZZO** via **LOC. RISUTINO** civ. **161**



Foglio: 95 - Particella: 314 - Subalterno: 59 >
Linea Urb. < - Sez. Urb.: H
Catasto del Fabbricati - Situazione al 06/02/2017 - Comune di AREZZO (A390) - LOCALITA' RIGUTINO NORD n. 161 piano: 2;

Dichiarazione di N.C.
Denuncia di variazione
Ultima planimetria in atti

Compilata dal **GEOMETRA CUCIANI MASSIMO**
iscritto all'albo dei **GEOMETRI AREZZO**
data **26.2.99** Firma *[Signature]*

RISERVATO ALL'UFFICIO
01348

MODULARIO
a.c. n. 487

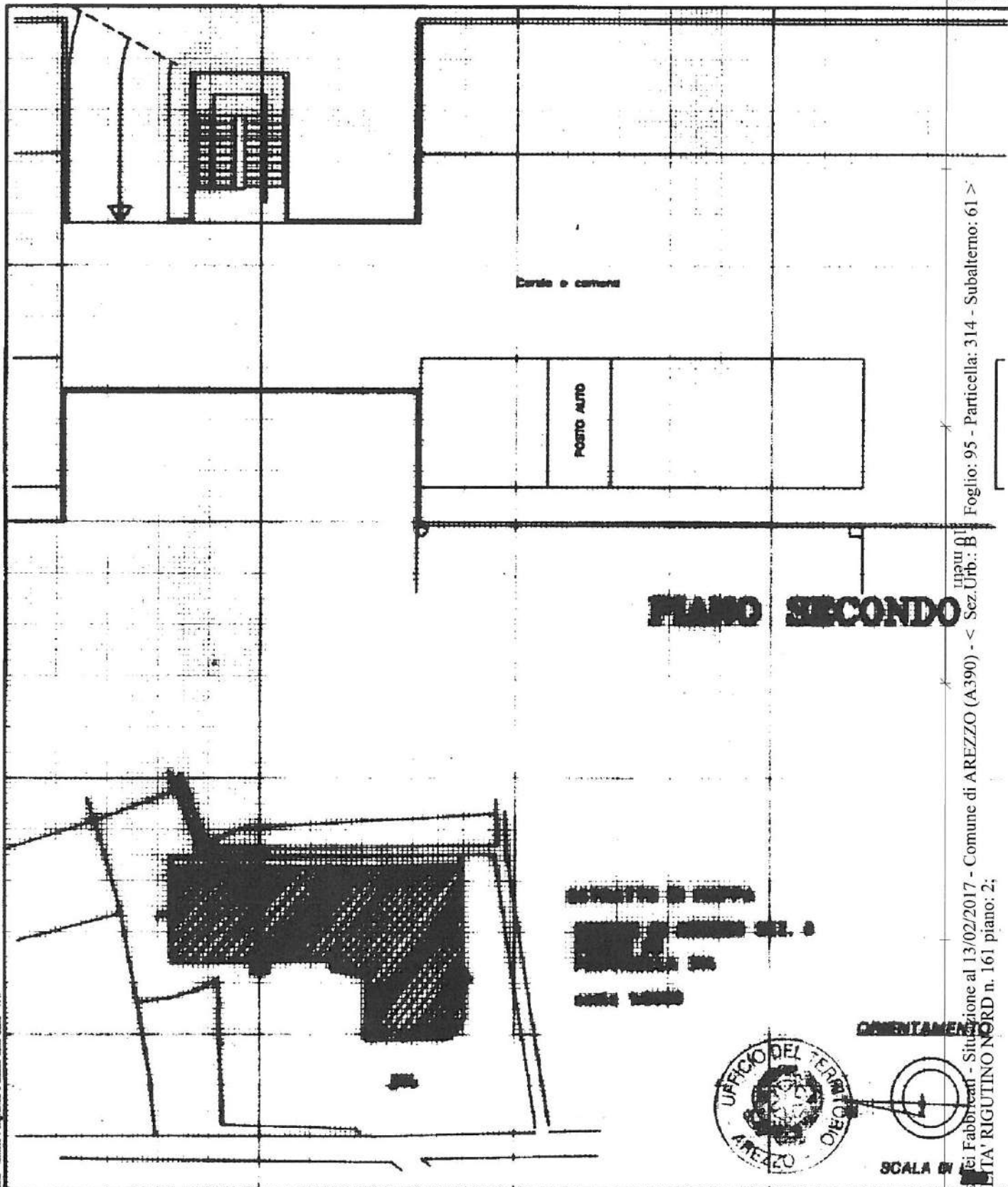


MINISTERO DELLE FINANZE
DIPARTIMENTO DEL TERRITORIO
CATASTO EDILIZIO URBANO (RDL 13-4-1939, n. 652)

MOD. BN (CEI)

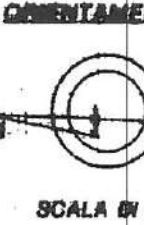
LIRE
290

Planimetria di u.i.u. in Comune di **AREZZO** via **LOC. RIGUTINO** civ. **161**



Foglio: 95 - Particella: 314 - Subalterno: 61

Comune di AREZZO (A390) - Sez. Urb.: B
Catasto Fabbricati - Situazione al 13/02/2017 - Comune di AREZZO (A390) - < Sez. Urb.: B
CATASTO FABBRICATI RIGUTINO NORD n. 161 piano: 2;



SCALA IN

Dichiarazione di N.C.
Denuncia di variazione

Compilata dal **GEOMETRA CRUCIANI**
MASANO (Titolo, cognome e nome)

RISERVATO ALL'UFFICIO

Handwritten signature and initials

Ultima planimetria in atti

Identificativi catastali
Data presentazione: 18/05/1999 - Data: 13/02/2017 - n. T388521 - Richiedente: SSTDNL56E67A390Q
Totale schede: 1 - Formato: B1 - Acquisizione: A4 (210x297) - Formato stampa richiesto: A4 (210x297)
data 26-2-99 Firma *Handwritten signature*

Iscritto all'albo de **GEOMETRI**
AREZZO
data 26-2-99 Firma *Handwritten signature*

MODULARIO
a.r.c. 487

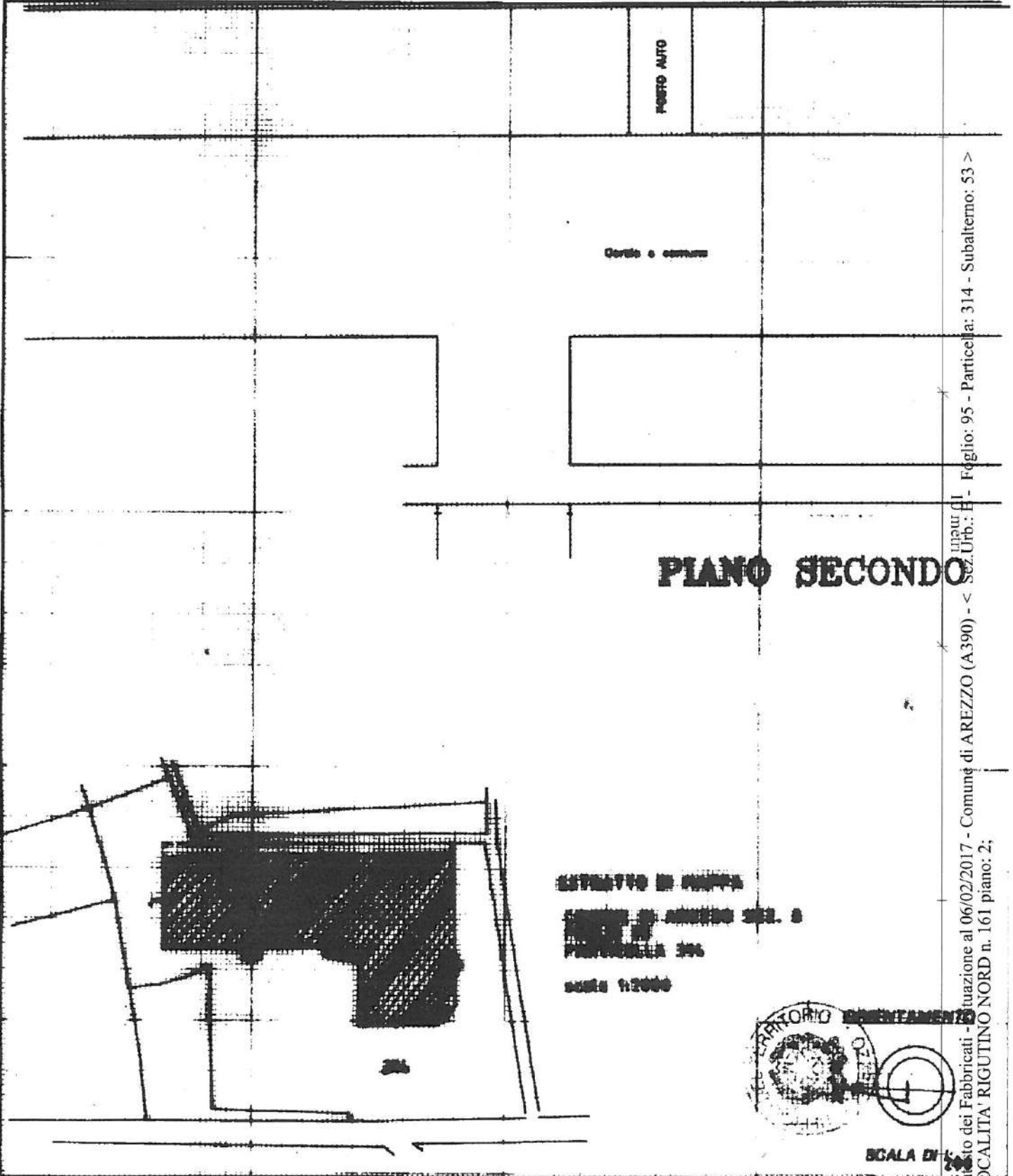


MINISTERO DELLE FINANZE
DIPARTIMENTO DEL TERRITORIO
CATASTO EDILIZIO URBANO (RDL 13-4-1939, n. 652)

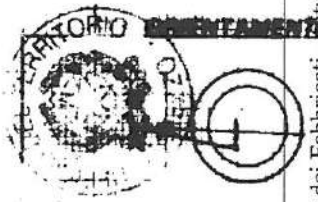
MOD. **BM** (CEU)

LIRE
200

Planimetria di u.i.u. in Comune di **AREZZO** via **LOC. RIGUTINO** civ. **161**



Catasto dei Fabbricati - Situazione al 06/02/2017 - Comune di AREZZO (A390) - < Sez. Urb.: H - Foglio: 95 - Particella: 314 - Subalterno: 53 >
LOCALITA RIGUTINO NORD n. 161 piano: 2;



Dichiarazione di N.C.
Denuncia di variazione

Ultima planimetria in atti

Data presentazione: 18/05/1999 - Data: 06/02/2017 - n. T366377 - Richiedente: SSTDNL56E67A390Q

Totale schede: 1 - Formato di acquisizione: A4(210x297) - Formato stampa richiesto: A4(210x297)

F. **314** sub. **53**

Completata dal **GEOMETRA CRUCIAM**
MASSIMO (titolo, cognome e nome)

06/02/2017 - n. T366377 - Richiedente: SSTDNL56E67A390Q
della provincia di **AREZZO**
data **26.2.99**

Firma *[Signature]*

RISERVATO ALL'UFFICIO

[Handwritten signature]

MODULARIO
S.F.D. 487

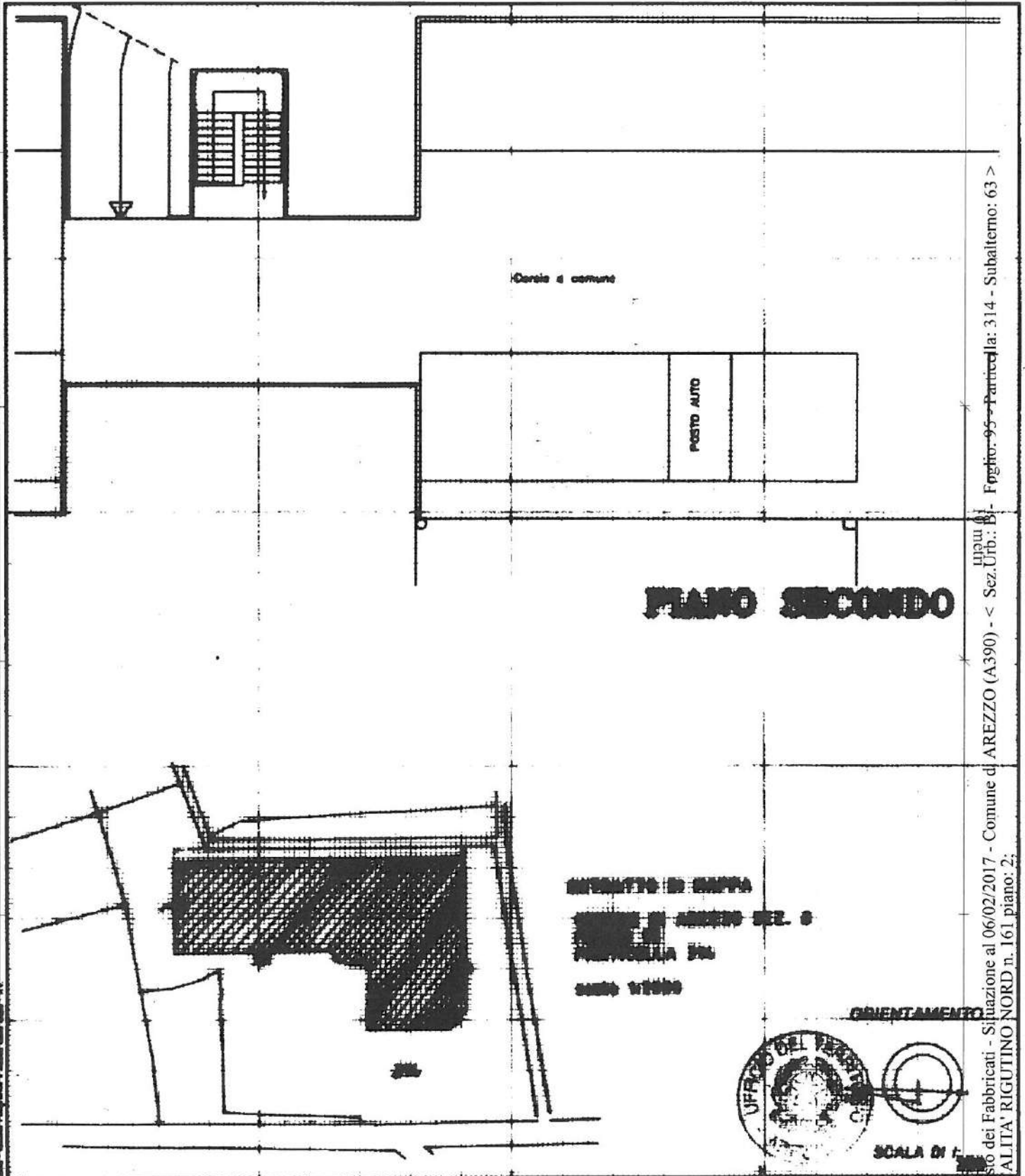


MINISTERO DELLE FINANZE
DIPARTIMENTO DEL TERRITORIO
CATASTO EDILIZIO URBANO (RDL 13-4-1939, n. 652)

MOD. 01 (CEU)

LIRE
200

Planimetria di u.i.u. in Comune di **AREZZO** via **LOC. RIGUTINO** civ. **161**



Figlio: 95 - Particella: 314 - Subalterno: 63 >
Comune di AREZZO (A390) - Sez. Urb.: B1 - LOCALITA' RIGUTINO NORD n. 161 piano: 2;

Dichiarazione di N.C.
Dichiarazione di variazione

Compilata dal **GEOMETRA CRUCIANI**
MASSIMO
(Titolo, cognome e nome)

RISERVATO ALL'UFFICIO

Data presentazione: 18/05/1999 - Data: 06/02/2017 - n. T366197 - Richiedente: SSTDNL56E67A390Q
Totale schede: 1 - Formato di acquisizione: A4(210x297) - Formato di stampa: A4(210x297)

n. **34** sub **63** della provincia di **AREZZO** data **26.2.99** Firma *Massimo Cruciani*

11348
19 MAG. 1999

MODULARIO
n. r. n. 487

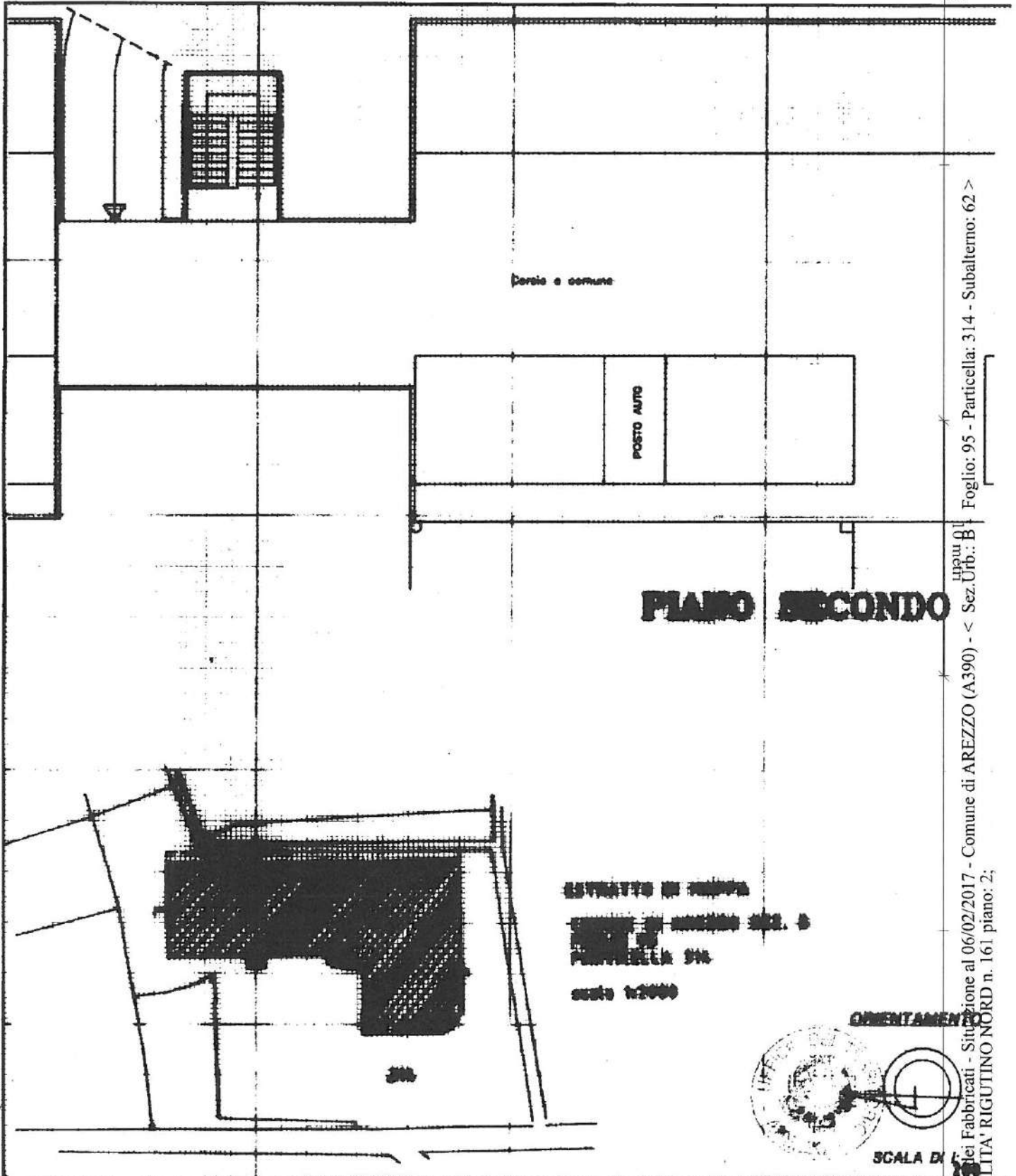


MINISTERO DELLE FINANZE
DIPARTIMENTO DEL TERRITORIO
CATASTO EDILIZIO URBANO (RDL 13-4-1939, n. 852)

MOD. BN (CEU)

LIRE
200

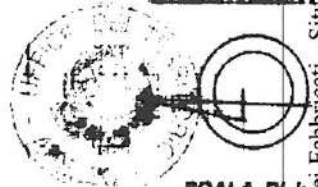
Planimetria di u.i.u. in Comune di **AREZZO** via **L. B. RIGUTINO** civ. **161**



PIANO SECONDO

ESTRATTO IN COPPIA
DELLA PLANIMETRIA DEL B
PUNTO
PARTICELLA 914
scala 1:2000

ORIENTAMENTO



SCALA DI 1:2000

Dichiarazione di N.C.
Denuncia di variazione

Compilata dal **GEOMETRA CRUCIANI**
(Titolo, cognome e nome)
MASSIMO

RISERVATO ALL'UFFICIO
[Signature]
3. 1999

Ultima planimetria in atti
Identificativi catastali
Data presentazione: 18/05/1999 - Data
Totale schede: 1 - Formato di acquisizione: A4(210x297)

Iscritto all'albo de **GEOMETRI**
della provincia di **AREZZO**
data **26.2.99** Firma *[Signature]*

Foglio: 95 - Particella: 314 - Subalterno: 62 >
Sez. Urb.: B
Comune di AREZZO (A390) - <
CATASTO EDILIZIO URBANO n. 161 piano: 2;

MODULARIO
S.F.F. n. 407




MINISTERO DELLE FINANZE
DIPARTIMENTO DEL TERRITORIO
CATASTO EDILIZIO URBANO (RDL 13-4-1939, n. 652)

MOD. BN (CEU)

LIRE
200

Planimetria di u.i.u. in Comune di **AREZZO** via **LOC. RIGUTINO** civ. 161



PIANO SECONDO

ESISTENTE IN MAPPA
CATASTO DI AREZZO SEZ. 8
PARTICELLA 95
SCALA 1:2000

ORIENTAMENTO



Foglio: 95 - Particella: 314 - Subalterno: 55 >
Sez. Urb.: B
Comune di AREZZO (A390) - < Sez. Urb.: B
Catasto dei Fabbricati - Situazione al 06/02/2017 - Comune di AREZZO (A390) - < Sez. Urb.: B
Foglio: 95 - Particella: 314 - Subalterno: 55 >
ALITA RIGUTINO NORD n. 161 piano: 2;

Dichiarazione di N.C.
Denuncia di variazione

Compilata dal **GEOMETRA CRUCIANI**
MASSIMO (Titolo, cognome e nome)

RISERVATO ALL'UFFICIO

Handwritten signature

Data presentazione: 18/05/1999 - Data: 06/02/2017 - n. T366345 - Richiedente: SSTDNL56E67A390Q
Formato di acquisizione: A4(210x297) - Formato di stampa: A4(210x297)
n. sub. **SS**

data **26-2-99** Firma *Massimo Cruciani*

8 MAG. 1999

MODULARIO
a.c.n. 487

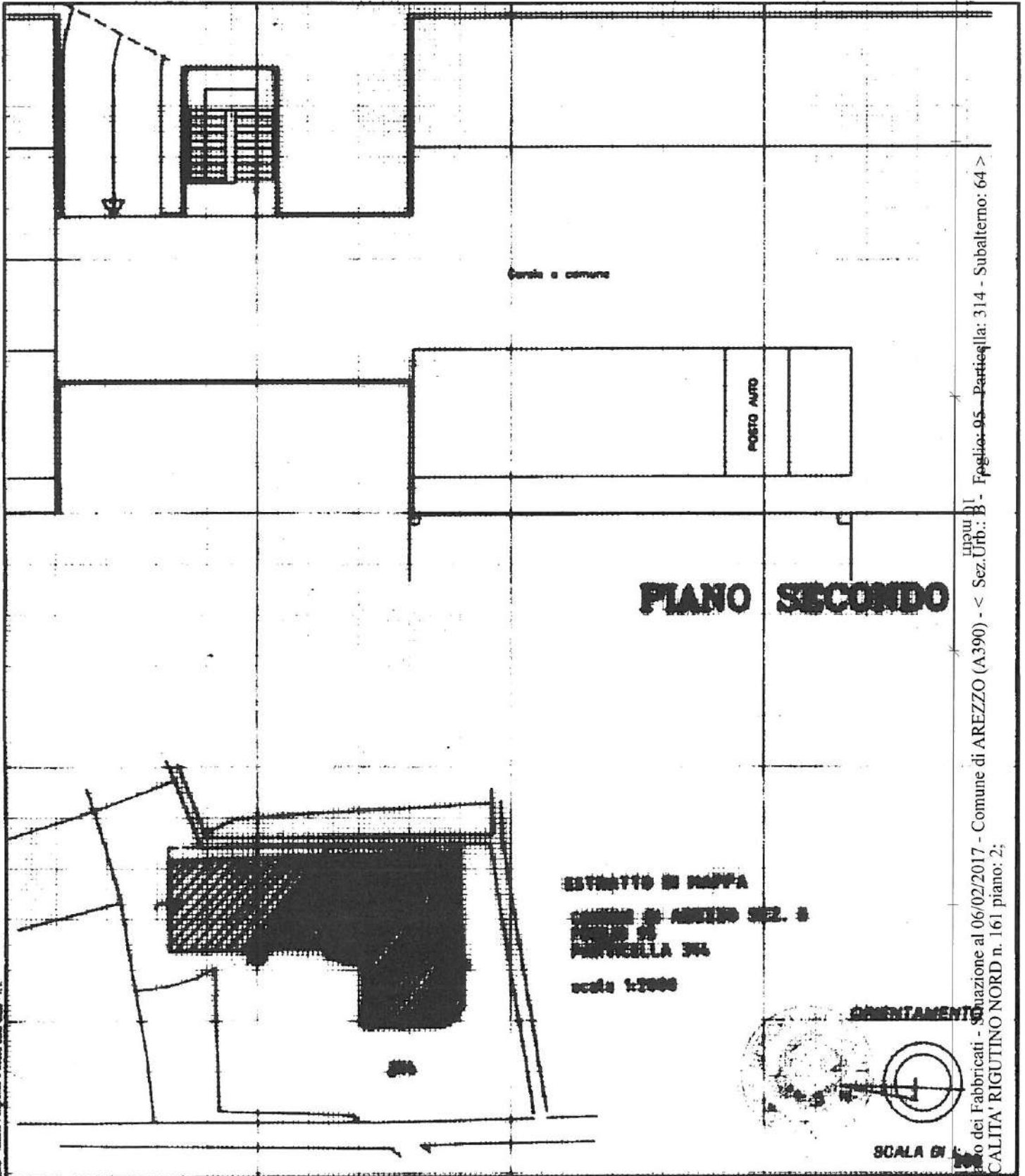


MINISTERO DELLE FINANZE
DIPARTIMENTO DEL TERRITORIO
CATASTO EDILIZIO URBANO (RDL 13-4-1939, n. 652)

MOD. BN (CEU)

LIRE
200

Planimetria di u.i.u. in Comune di **AREZZO** via **LOC. RIGUTINO** civ. **36**



ESTRATTO DI MAPPA
CANTINE DI AREZZO SEZ. B
PIANO 2°
PARTICELLA 36
scala 1:2000

ORIENTAMENTO

SCALA DI

Numero di Fabbricati - Situazione al 06/02/2017 - Comune di AREZZO (A390) - < Sez. Urb.: B - Foglio: 95 - Particella: 314 - Subalterno: 64 >
LOCALITA' RIGUTINO NORD n. 161 piano: 2;

Dichiarazione di N.C.
Denuncia di variazione

Compilata dal **GEOMETRA CRUCIANI**
MASSIMO (titolo, cognome e nome)

RISERVATO ALL'UFFICIO

Ultima planimetria in atti
Data presentazione: 18/05/1999 - Data: 06/02/2017 - n. T366198 - Richiedente: SSTDNL56E67A390Q
Totale schede identificativi catastali: 1 - Formato di acquisizione: A4(210x297) - Formato stampa richiesto: A4(210x297)

F. **314**
n. **64**
sub. **64**

della provincia di **AREZZO** n. **865**
data **26.2.99** Firma *Massimo Cruciani*

01348/8

MODULARIO
a f. n. 487

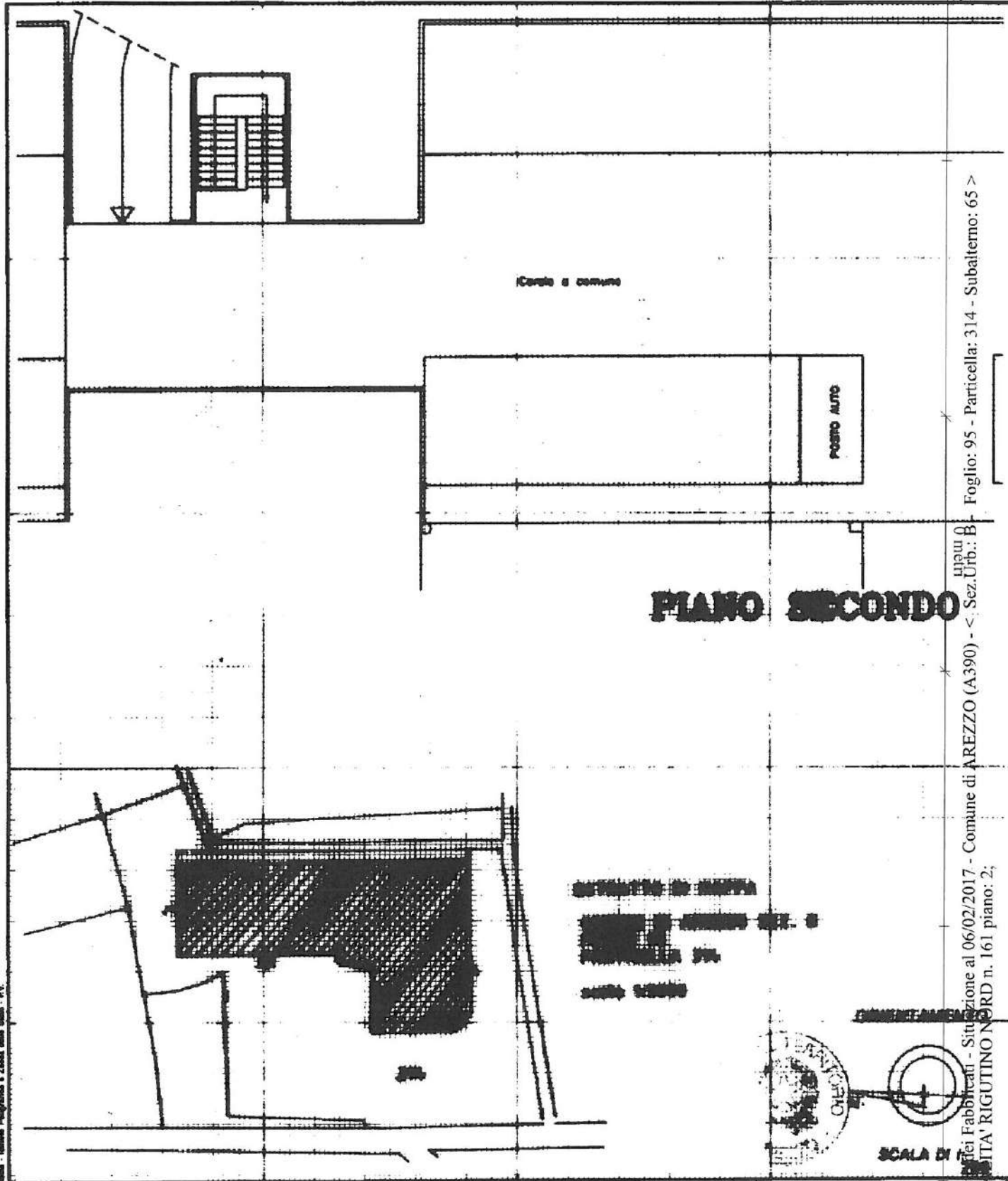


MINISTERO DELLE FINANZE
DIPARTIMENTO DEL TERRITORIO
CATASTO EDILIZIO URBANO (RDL 13-4-1939, n. 652)

MOD. BN (CEU)

LIRE
200

Planimetria di u.i.u. in Comune di **AREZZO** via **LOC. RIGUTINO** civ. **161**



PLANO SECONDO

Foglio: 95 - Particella: 314 - Subalterno: 65 >
L. n. 11/1978 art. 17, comma 1° - Sez. Urb.: B
CATASTO EDILIZIO URBANO - Comune di AREZZO (A390) - <
CATASTO EDILIZIO URBANO - Comune di AREZZO (A390) - < - Sez. Urb.: B
CATASTO EDILIZIO URBANO - Comune di AREZZO (A390) - < - Sez. Urb.: B
CATASTO EDILIZIO URBANO - Comune di AREZZO (A390) - < - Sez. Urb.: B

Dichiarazione di N.C.
Denuncia di variazione

Completata dal **GEOMETRA CRUCIANI**
(Titolo, cognome e nome)
MASSIMO

RISERVATO ALL'UFFICIO
C1540

Ultima planimetria in atti
Data presentazione: 18/05/1999 - Data: 06/02/2017 - n. T366199 - Richiedente: SSTDNL56E67A390Q
Totale schede: 1 - Formato di acquisizione: A4 (210x297) - Formato stampa richiesto: A4 (210x297)
n. **05** sub. **05**
Data **26.2.99** Firma *[Signature]*

MODULARIO
n. r. e. n. 487

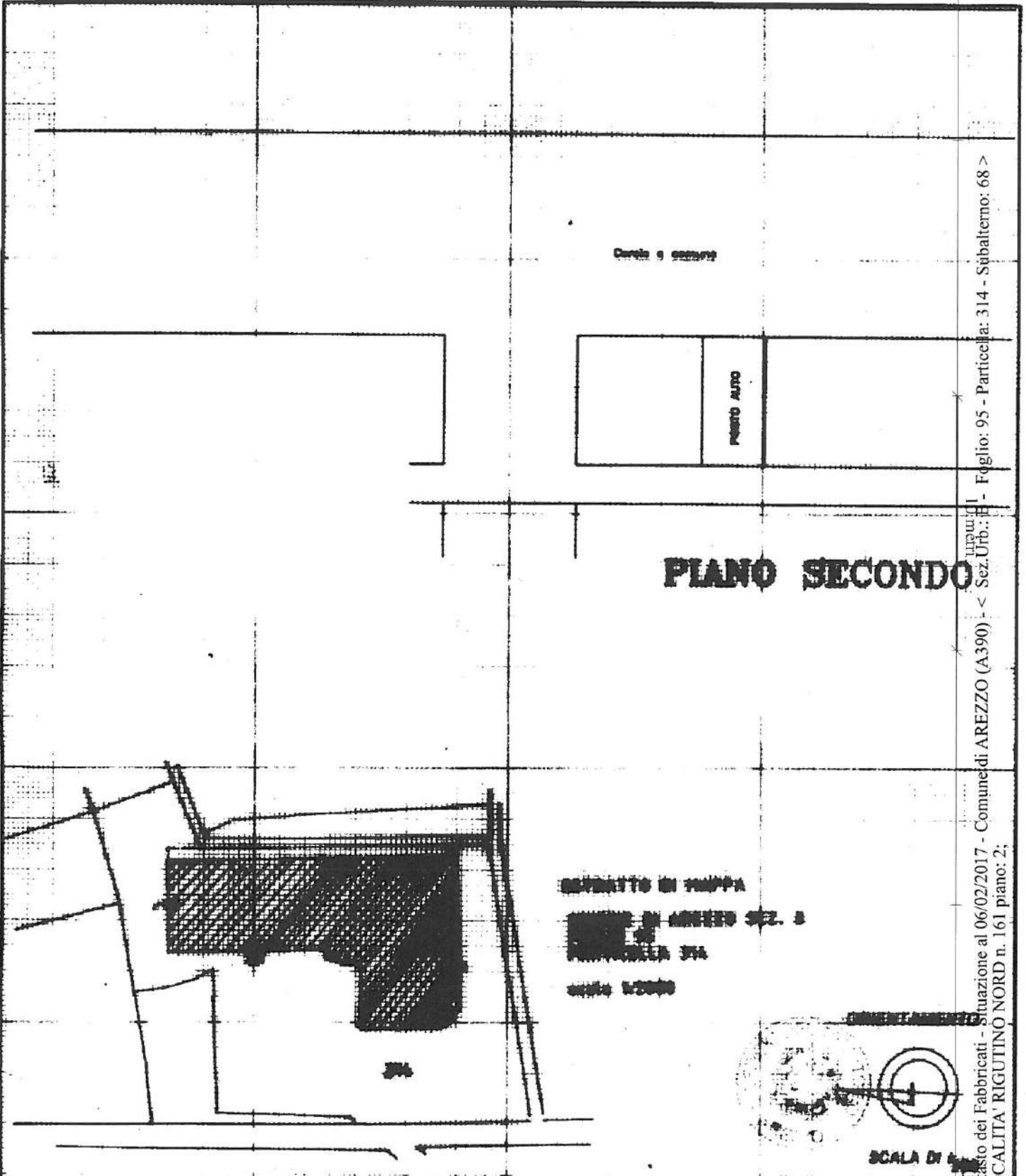


MINISTERO DELLE FINANZE
DIPARTIMENTO DEL TERRITORIO
CATASTO EDILIZIO URBANO (RDL 13-4-1939, n. 652)

MOD. 60N (CEU)

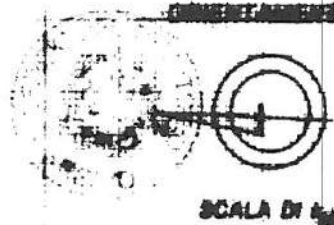
LIRE
200

Planimetria di u.i.u. in Comune di **AREZZO** via **LOC. RIGUTINO** civ. 161



Foglio: 95 - Particella: 314 - Subalterno: 68 >
Sez. Urb.: H
Comune di AREZZO (A390) - <
Situazione al 06/02/2017 -
LOCALITA' RIGUTINO NORD n. 161 piano: 2;

REPERITO IN MAPPA
MUNICIPIO DI AREZZO SEZ. B
PARTICELLA 314
SCALE 1:2000



Dichiarazione di N.C.
Denuncia di variazione

Compilata dal **GEOMETRA CIUCCIANI**
MASSIMO (cognome e nome)

RISERVATO ALL'UFFICIO

Ultima planimetria in atti
Data presentazione: 18/05/1999 - Data: 06/02/2017 - n. T366130 - Richiedente: SSTDNL56E67A390Q
Totale schede: 1 - Formato di acquisizione: A4 (210x297) - Formato stampa richiesto: A4 (210x297)

F. **314**
n. sub. **68**

della provincia di **AREZZO**
data **26.2.99** Firma *Massimo Ciucciani*

C. B. 18/05/99

MODULARIO
a. c. n. 487

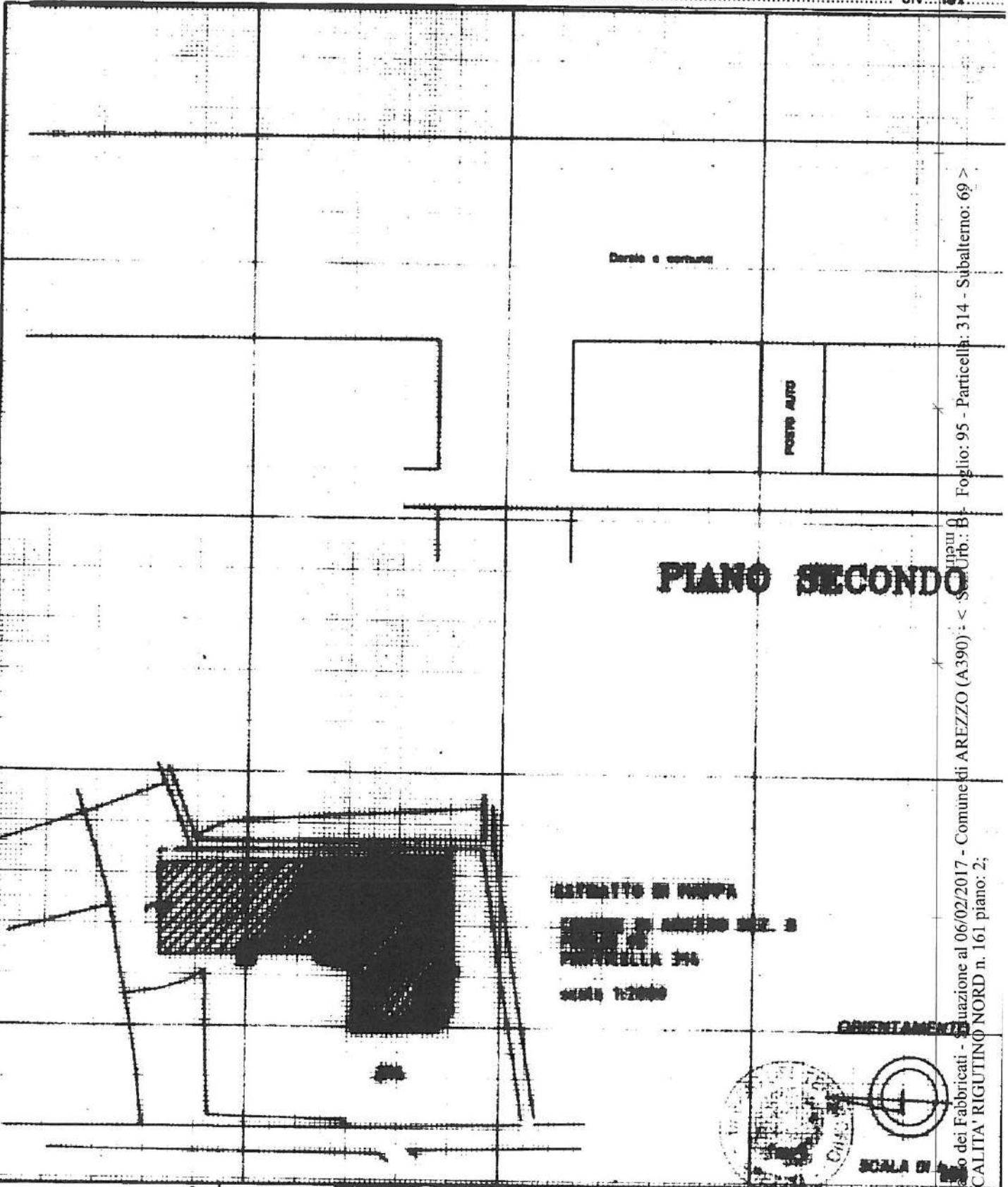


MINISTERO DELLE FINANZE
DIPARTIMENTO DEL TERRITORIO
CATASTO EDILIZIO URBANO (RDL 13-4-1939, n. 652)

MOD. IM (CEI)

LIRE
200

Planimetria di u.i.u. in Comune di **AREZZO** via **LOC. RIGUTINO** civ. **161**



Foglio: 95 - Particella: 314 - Subalterno: 69
Comune di AREZZO (A390) - Catasto Urb.: B
L. LOCALITA' RIGUTINO NORD n. 161 piano: 2;

Dichiarazione di N.C.
Denuncia di variazione

Completata dal **GIUSEPPINA CUCIANI**
MASSIMO (cognome e nome)

RESERVATO ALL'UFFICIO

n. **314** sub. **69**

data **26-2-99** Firma *[Signature]*

[Signature]
18 MAG. 1999

MODULARIO
art. n. 497

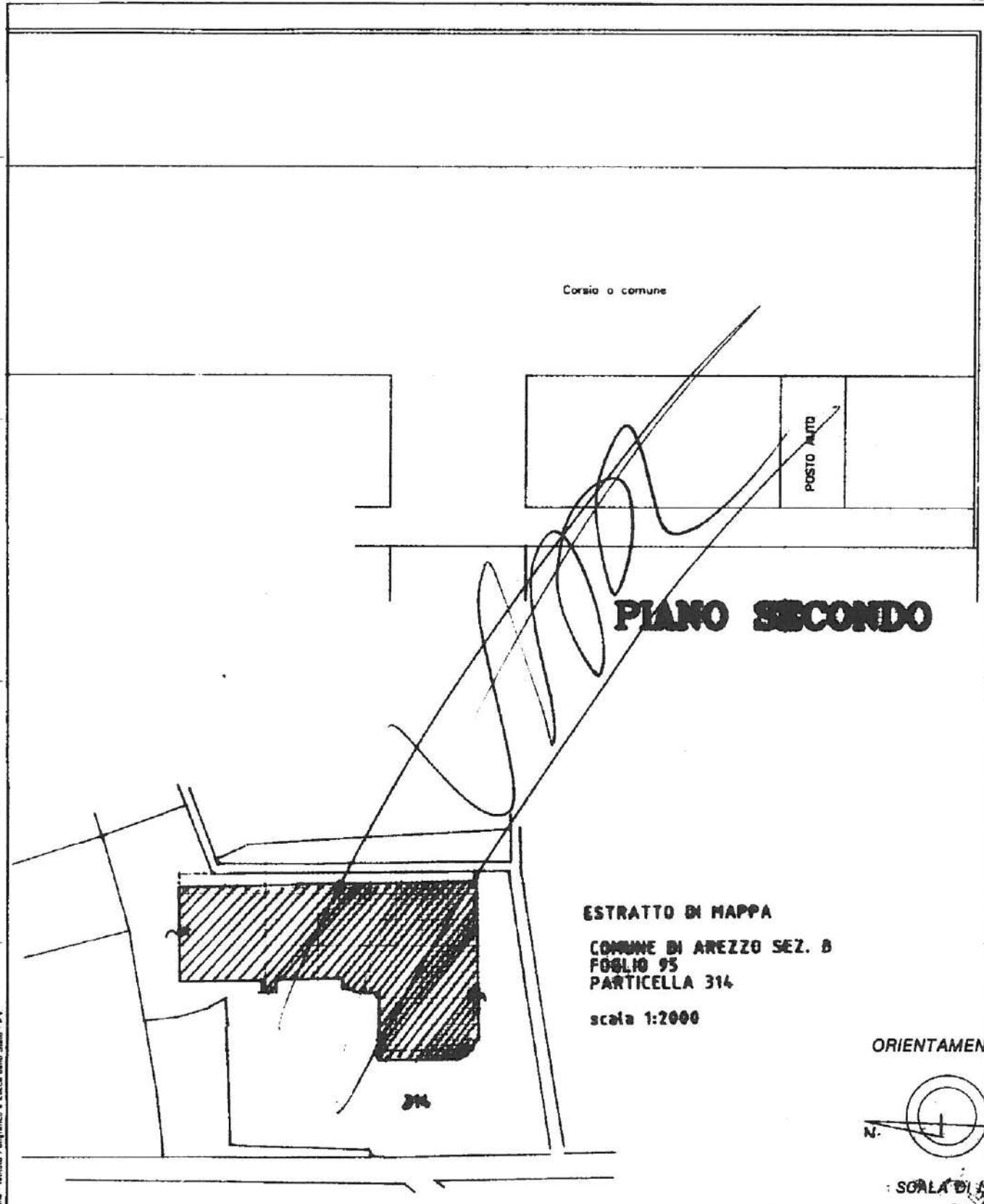


MINISTERO DELLE FINANZE
DIPARTIMENTO DEL TERRITORIO
CATASTO EDILIZIO URBANO (RDL 13-4-1939, n. 652)

MOD. **BN** (CEU)

LIRE
200

Planimetria di u.i.u. in Comune di **AREZZO** via **LOC. RIGUTINO** civ. **161**



Corsia o comune

POSTO AUTO

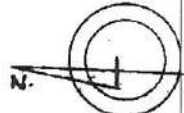
PIANO SECONDO

ESTRATTO DI MAPPA

COMUNE DI AREZZO SEZ. B
FOGLIO 95
PARTICELLA 314

scala 1:2000

ORIENTAMENTO



Catasto dei Fabbricati - Situazione al 06/02/2017 - Comune di AREZZO (A390) - < Sez. Urb.: B - Foglio: 95 - Particella: 314 - Subalterno: 70 >
LOCALITA' RIGUTINO NORD n. 161 piano: 2;

Dichiarazione di N.C.
Denuncia di variazione

Compilata dal **GEOMETRA CRUCIANI**
MASSIMO (titolo, cognome e nome)

RISERVATO ALL'UFFICIO

A1871/19

Data presentazione: 02/07/1999 - Data: 06/02/2017 - n. T366132 - Richiedente: SSTDNL56E67A390Q

Totale schede: 1 - Formato di acquisizione: A4(210x297) della provincia di **AREZZO** to stampa **64** (formato: A4(210x297))

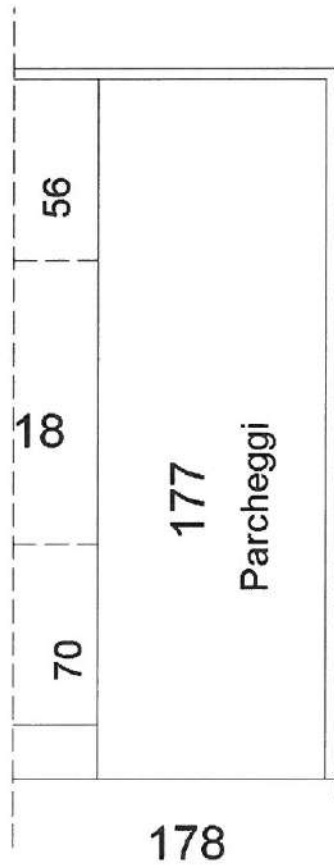
n. **314** sub. **20** data **30.5.99** Firma *Massimo Cruciani*

Scale: Istituto Poligrafico e Zecca dello Stato - P.V.

**Agenzia del Territorio
CATASTO FABBRICATI
Ufficio Provinciale di
Arezzo**

Dichiarazione protocollo n. AR0281861 del 08/10/2008	
Planimetria di u.i.u. in Comune di Arezzo	
Loc. Rigutino Est	civ. 161
Identificativi Catastali: Sezione: B Foglio: 95 Particella: 314 Subalterno: 177	Compilata da: Panichi Marco Iscritto all'albo: Geometri Prov. Arezzo N. 1135

Scheda n. 1 Scala 1:200



PIANO SECONDO

Ultima planimetria in atti

Data: 06/02/2017 - n. T365832 - Richiedente: SSTDNL56E67A390Q

Totale schede: 1 - Formato di acquisizione: A4(210x297) - Formato stampa richiesto: A4(210x297)

Catasto dei Fabbricati - Situazione al 06/02/2017 - Comune di AREZZO (A390) - < Sez. Urb.: B - Foglio: 95 - Particella: 314 - Subalterno: 177 >
LOCALITA' RIGUTINO EST n. 161 piano: 2;

TRIBUNALE CIVILE DI AREZZO
FALLIMENTO n. 6/2014
"IMMOBILIARE GALLORINI S.R.L. IN LIQUIDAZIONE".



Giudice Delegato: Dott. ANTONIO PICARDI

Curatore: Dott. Giuliano BIANCHI

Consulente: Arch. Daniela SESTINI

LOTTE nn. 8/32

ALLEGATO 5

(P.LLA 314 SUBB.:

43-44-45-46-47-48-49-50-51-52-53-54-55-56-59-60-61-62-63-64-65-68-69-70-177)

(ALLEGATO GRAFICO :

- STATO AUTORIZZATO - STATO ATTUALE
- ESTRATTO ELABORATO PLANIMETRICO

Architetto DANIELA SESTINI
tel. 0575 907262 - fax 0575 1946138
Via Vittorio Veneto, n. 69, 52100 - Arezzo -

e-mail : d.sestini@awn.it
Pec: daniela.sestini@archiworldpec.it

Permesso di Costruire
N° 153
Rilasciato ai sensi dell'art. 78
Legge Regionale 01/2005
AREZZO LI. 13 OTT 2008

PERMESSO A COSTRUIRE

COMUNE DI AREZZO

CENTRO ARTIGIANALE, COMMERCIO INGROSSO,
SERVIZI E ATTREZZATURE ALBERGHIERE.
" LA MERIDIANA "

In " zona per attrezzature per attività produttive "
comprendente anche attrezzature alberghiere, esercizi pubblici ecc.

Variante al P.R.G. ai sensi dell'art.40 commi 8-20 della L.R. 5-1995
approvata dal C.C. con delibera n. 258 del 20 luglio 2000

ubicazione: AREZZO - Rigutino Est - loc. Le Caselle, 88-71

HOTEL Galileo

PROGETTO PER REALIZZAZIONE DI ATTIVITA'
TURISTICO ALBERGHIERA IN PORZIONE DI EDIFICIO

(OPERE DI COMPLETAMENTO DI CUI ALLA C.E. NR. 174/2004 E CONTESTUALE VARIANTE)

committente "IMMOBILIARE GALLORINI"

progettista architetto Roberto DRAGONI

descrizione elaborato

PIANTA PIANO SECONDO

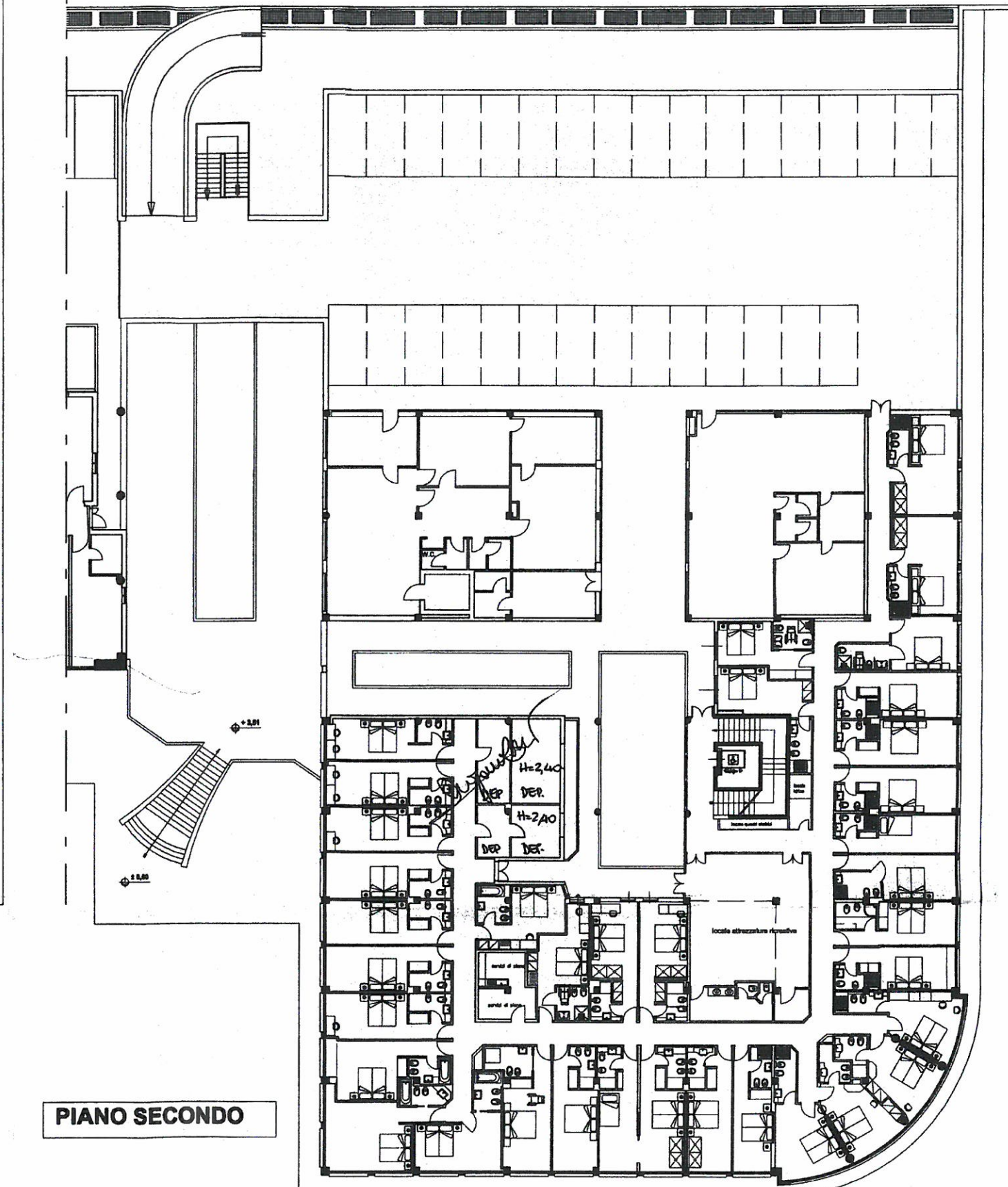
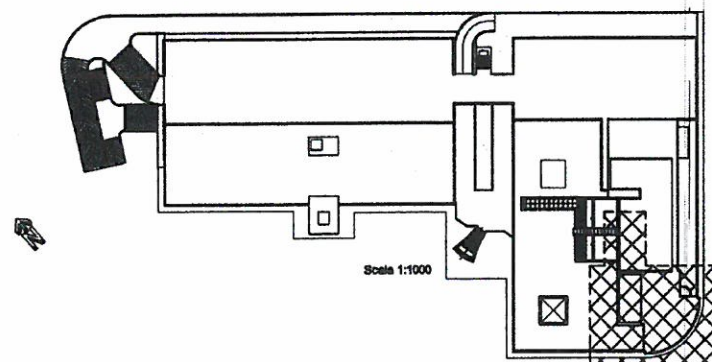


TAVOLA

4M

scala 1 : 200

STATO MODIFICATO



PIANO SECONDO

TRIBUNALE CIVILE DI AREZZO (fallimento 6/2014)

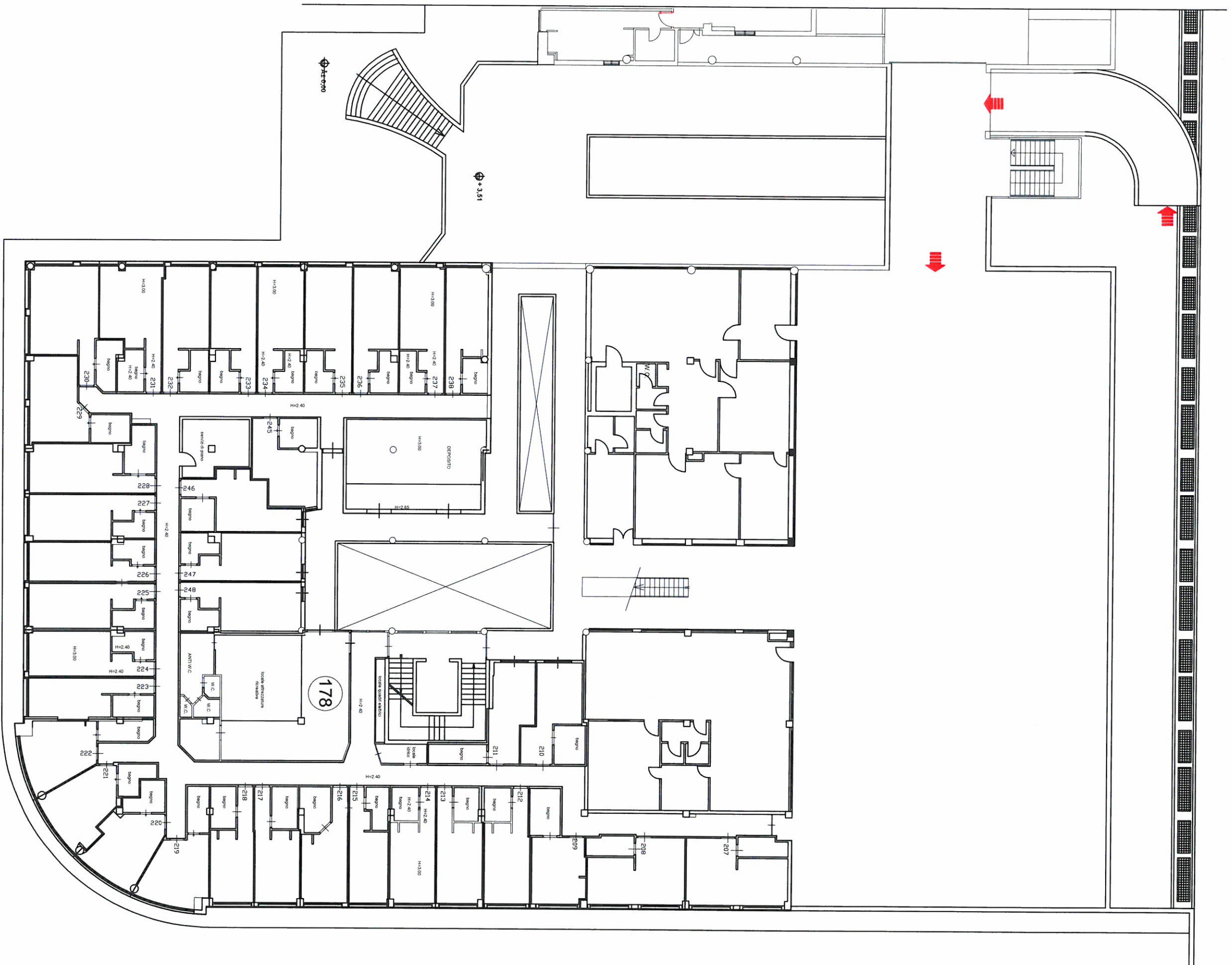
GIUDICE DELEGATO: DOTT. ANTONIO PICARDI

CURATORE: Dott. GIULIANO BIANCHI

CTU: Arch. DANIELA SESTINI

STATO AUTORIZZATO:

ESTRATTO PERMESSO di COSTRUIRE 157/2008



PIANO SECONDO

TRIBUNALE CIVILE DI AREZZO (fallimento 6/2014)

GIUDICE DELEGATO: DOTT. ANTONIO PICARDI

CURATORE: Dott. GIULIANO BIANCHI

CTU: Arch. DANIELA SESTINI

STATO ATTUALE