

**Agenzia del Territorio  
CATASTO FABBRICATI  
Ufficio Provinciale di  
Ragusa**

Dichiarazione protocollo n. RG0218190 del 05/12/2003

Planimetria di u.i.u. in Comune di Santa Croce Camerina

Via Busacca

civ. 5

Identificativi Catastali:

Sezione:

Foglio: 35

Particella: 1798

Subalterno: 1

Compilata da:

Dimartino Francesco

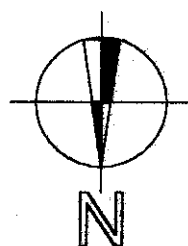
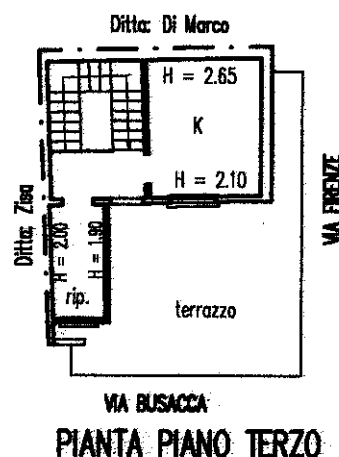
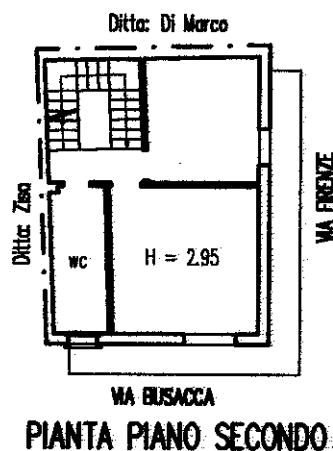
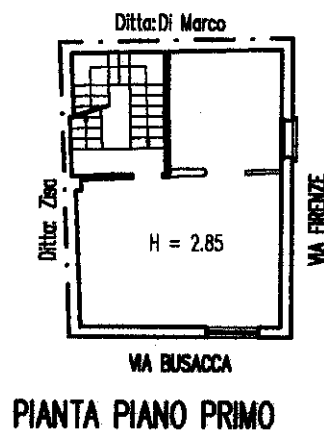
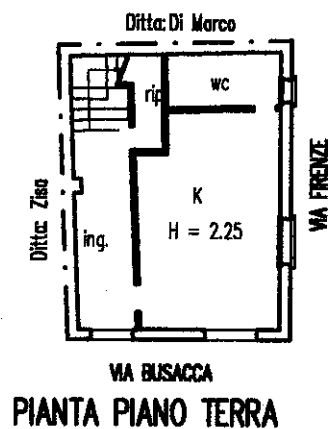
Iscritto all'albo:  
Geometri

Prov. Ragusa

N. 1037

Scheda n. 1

Scala 1:200



Ultima planimetria in atti

Data: 20/02/2017 - n. T293062 - Richiedente: MCLLRT67P01I754W

Totale schede: 1 - Formato di acquisizione: A4(210x297) - Formato stampa richiesto: A4(210x297)