



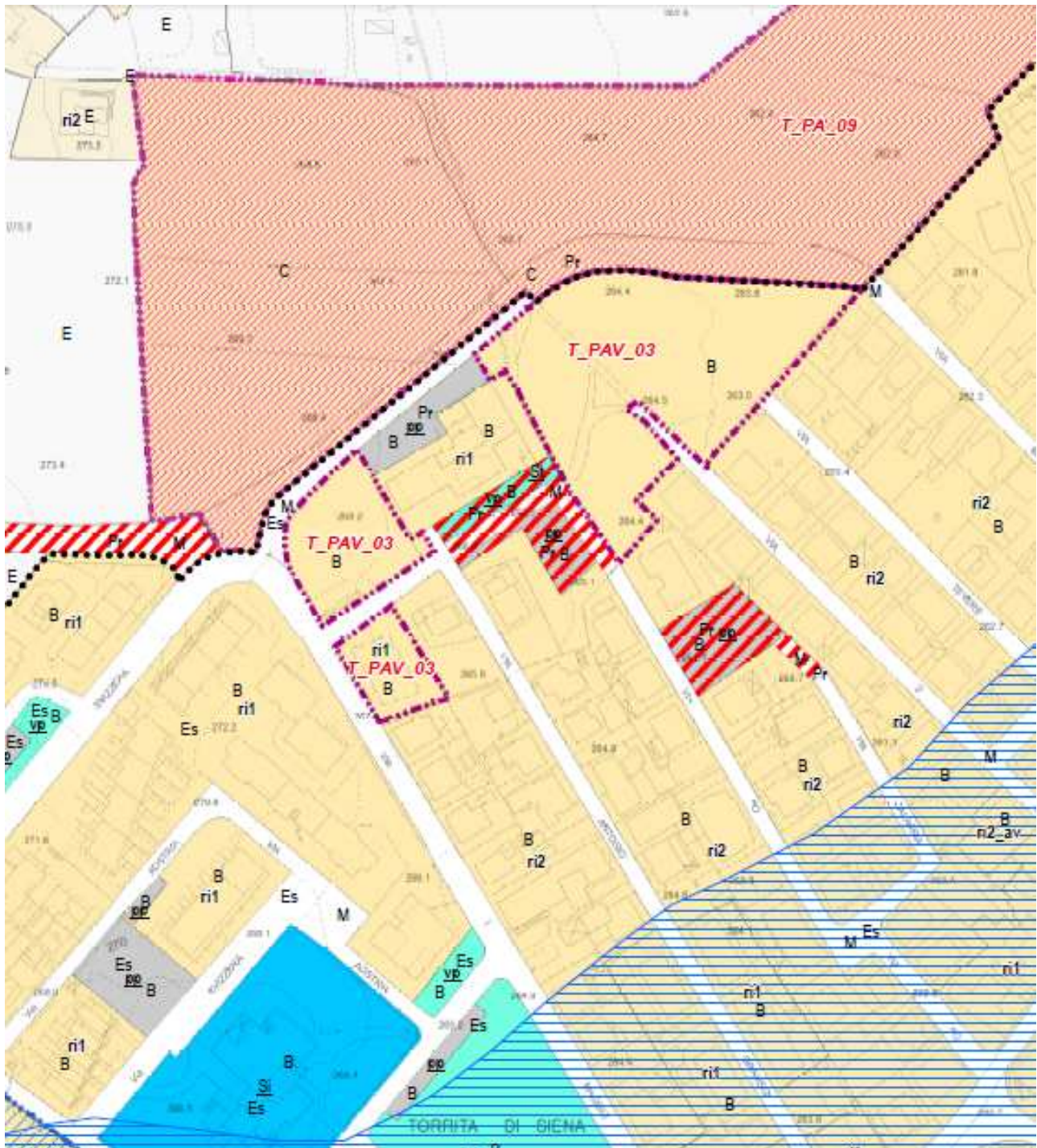
N=16500

E=35800

1 Particella: 1244

## Estratto R.U. Comune di Torrita

Tav. 01 Disciplina del territorio





# 1

## Disciplina del territorio Le aree urbane - Stazione

1:2.000

Responsabile del procedimento  
Annalisa Cassioli

Garante della comunicazione  
Simone Cucinotta






Gruppo di progettazione  
progetto  
Roberto Vezzosi  
Carlos Machado e Moura


collaboratore  
Massimo Tofanelli

indagini geologiche  
ProGeo Engineering S.r.l.




Studio di Traffico  
Polinomia S.r.l.

### Sistema funzionale / Subsistemi insediativi







-  Subsistema ad impianto singolare
-  Subsistema insediativo ad assetto lineare di frangia
-  Subsistema insediativo ad assetto consolidato
-  Subsistema insediativo storico
-  Subsistema produttivo

 Mobilità

### Attuazione del piano

-  Interventi diretti convenzionati
-  Piani Attuativi
-  Piani Attuativi Vigenti

### Altri elementi del piano

-  Limite del centro urbano
-  Vincolo cimiteriale
-  Ambito delle doline
-  Aree sottoposte a procedura di esproprio
-  Aree a pericolosità idraulica elevata
-  Aree di compensazione per il miglioramento delle criticità idrauliche della zona





■ A: agglomerati urbani di ca

■

