

MODULARIO
F. rig. rend. 497



MINISTERO DELLE FINANZE
DIPARTIMENTO DEL TERRITORIO
CATASTO EDILIZIO URBANO (RDL 13-4-1939, n. 652)

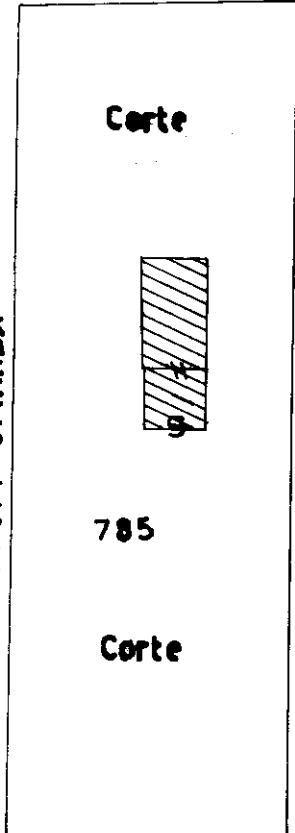
MOD. **BN** (CEU)

LIRE
200

Planimetria di u.i.u. in Comune di **CACCAMO** via **C,DA BATATO** civ. **1**

PLANIMETRIA GENERALE
SCALA: 1/500

PROP.
Sardina - Pernice

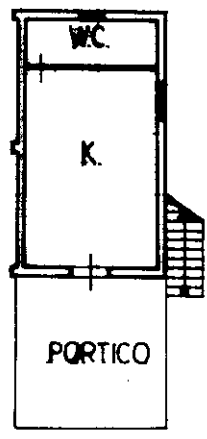


PROP. CITARDA

PROP. NICCOLO' GIUSEPPE

PROP.
ZANGARA

Corte

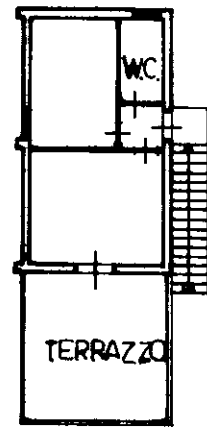


Corte

Corte

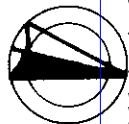
Corte

PIANO TERRA
H=280



PIANO PRIMO
Hm=290

ORIENTAMENTO



SCALA DI 1:200


Dichiarazione di N.C.
Denuncia di variazione

Compilata dall'ing. **Scimoca Santo**
(Titolo, cognome e nome)

Ultima planimetria in atti

Data presentazione: 17/07/1998 - Data: 18/03/2018 - n. T960 - Richiedente: RPPGPP63T27D869U
Totale sch. **785** - Formato di acquisizione: **A4(210x297)** - Formato stampa richiesto: **A4(210x297)**

data **18/03/2018** Firma **Scimoca Santo**



ALL'UFFICIO

130215

17 LUG. 1998

Catasto di Fabbriani - Situazione al 18/03/2018 - Comune di CACCAMO (B315) - < Foglio: 5 - Particella: 785 - Subalterno: 0 >
man 01
CONTRADA BATATO SNC piano: T-1;

Roma - Istituto Poligrafico e Zecca dello Stato - P.V.