

MODULARIO
P. n. 446



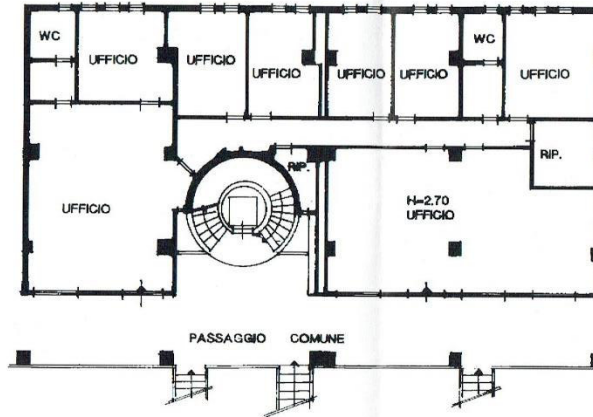
MINISTERO DELLE FINANZE
DIREZIONE GENERALE DEL CATASTO E DEI S.T.T.EE.
CATASTO EDILIZIO URBANO (RDL 13-4-1939, n. 652)

LIRE
605

Planimetria di u.i.u. in Comune di CATANIA Via ROBERTO GIUFFRIDA CASTORINA civ. 28

Data presentazione: 27/10/1998 - Data: 10/01/2017 - n. CT0003719 - Richiedente PER CTU DI (CT) MAGNANO DIEGO

ALTRA DITTA



ALTRA DITTA

PIANO PRIMO

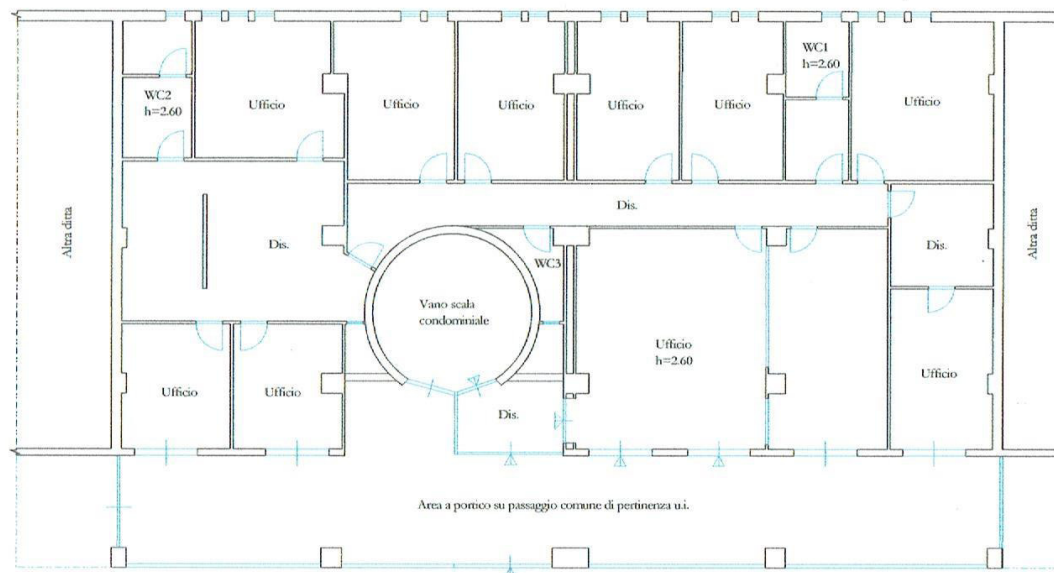
ORIENTAMENTO



SCALA DI 1/200

Dichiarazione di N.C. <input type="checkbox"/>	Compilata dal GEOMETRA	RISERVATO ALL'UFFICIO
Denuncia di variazione <input checked="" type="checkbox"/>	CLAUDIO STELLATO	502181/98
Identificativi catastali	iscritto all'albo di GEOMETRI	
F. 14	data 10/01/2017	
n. 1406 sub. 15	data 10/01/2017	
	Firma <i>Claudio Stellato</i>	

Data presentazione: 27/10/1998 - Data: 10/01/2017 - n. CT0003719 - Richiedente PER CTU DI (CT) MAGNANO DIEGO
Fatt. di scala: 1:1
Città: A3(297x420)
Firma: *Claudio Stellato*
Città: A3(297x420)
Città: A3(297x420)

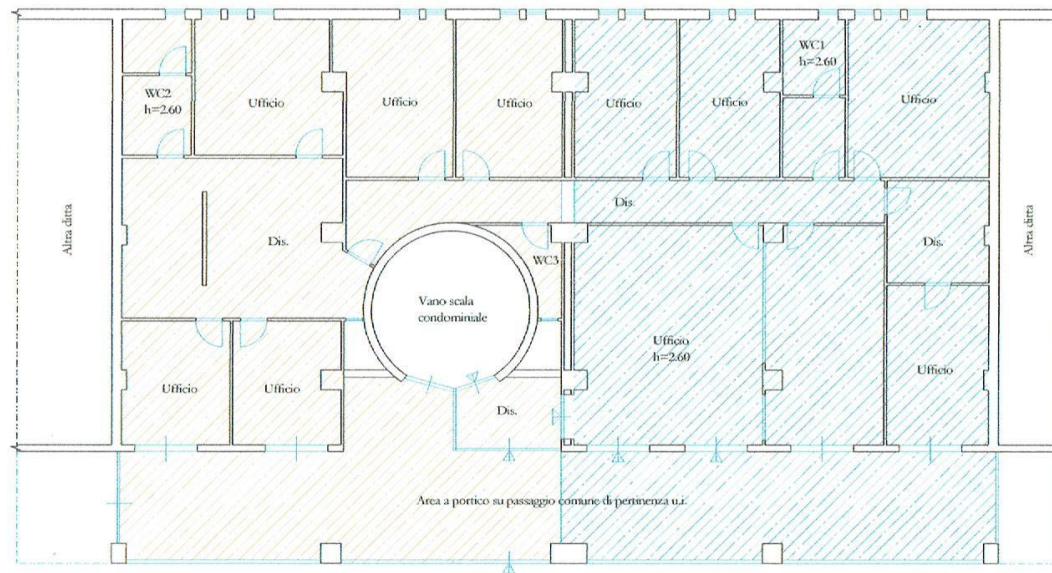


Legenda Superficie

Piano Primo	
Area a ufficio	mq 206.34
Disimpegno	mq 74.15
WC1	mq 9.12
WC2	mq 8.65
WC3	mq 4.00
Area esterna	mq 94.32

Piano Primo
 Proc. Es. Imm. 781/2014 R.G.E.
 Via R.G. Castorina, 2B (Centro di Quartiere - Vulcania) - Catania





Legenda Superfici

Piano Primo	
Area a ufficio	mq 206.34
Disimpegno	mq 74.15
WC1	mq 9.12
WC2	mq 8.65
WC3	mq 4.00
Area esterna	mq 94.32

Piano Primo
 Proc. Es. Imm. 781/2014 R.G.E.
 Via R.G. Castorina, 28 (Centro di Quartiere - Vulcano) - Catania