

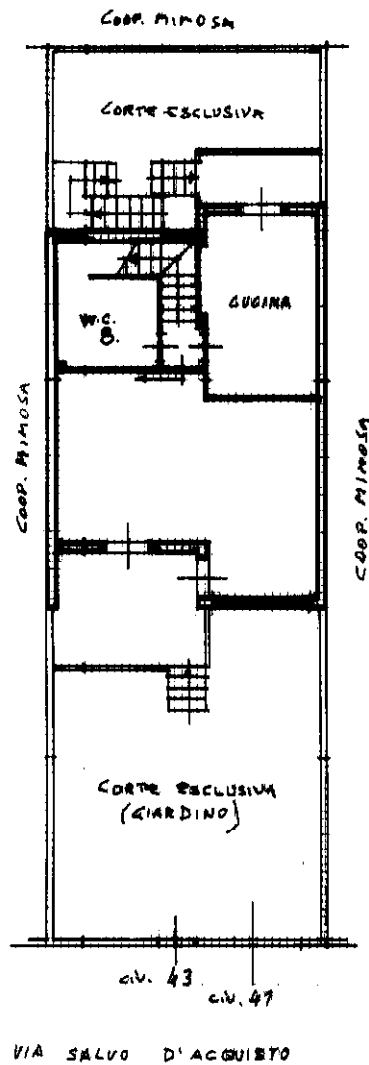
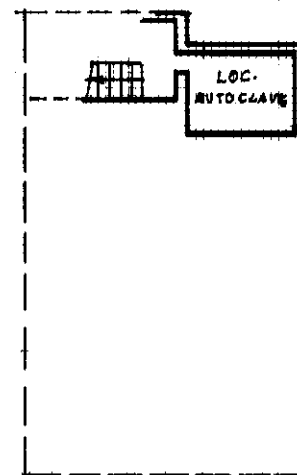
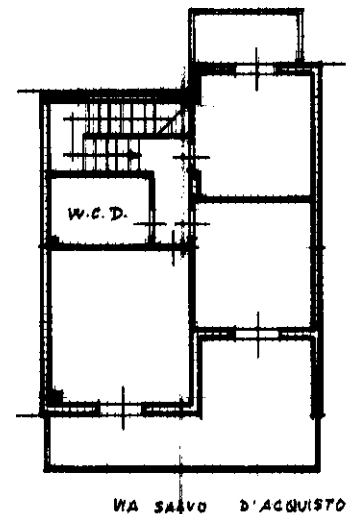
MODULARIO
F. rig. rend. 487

MINISTERO DELLE FINANZE

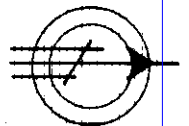
DIREZIONE GENERALE DEL CATASTO E DEI SS.TT.EE.

CATASTO EDILIZIO URBANO (RDL 13-4-1939, n. 652)

MOD. BN (CEU)

LIRE
500Planimetria di u.i.u. in Comune di CARINI via SALVO D'ACQUISTO civ. 41-43**PIANO TERRA**H = 2.70**PIANO PRIMO**H = 2.70**PIANO SEMINTERRATO**

ORIENTAMENTO



SCALA DI 1:200

Dichiarazione di N.C. ☒
Denuncia di variazione ☐Compilata dal GEOM.
(Titolo, cognome e nome)
RIINA ENNIO

RISERVATO ALL'UFFICIO

Ultima planimetria in atti

Identificativi catastali

Data presentazione:01/07/1996 - Data: 02/07/2019 - n. T266049 - Richiedente: MRTSFN70L56G273D

Totale s.c.t. 2576 l. Fornito di acquisizione: A4(210x297) - Formato stampa richiesto: A4(210x297)

data 24-5-96 Firma [signature]