Agenzia del Territorio
CATASTO FABBRICATI
Ufficio Provinciale di
Lucca

Dichiarazione protocollo n. LU0140691 del 03/07/2007

Planimetria di u.i.u. in Comune di Bagni Di Lucca

Palleggio - Via Della Ruga civ. 12

Identificativi Catastali:
Sezione:
Foglio: 71
Particella: 441
Subalterno:

Compilata da:
[redacted]
Iscritto all'albo:
Geometri
Prov. Lucca N. [redacted]

Scheda n. 1 Scala 1:200

Piano seminterrato

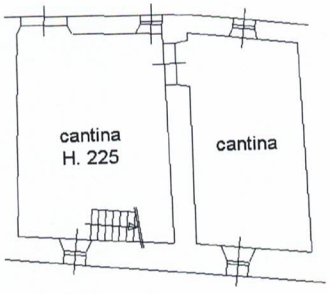

Nord

Piano terra

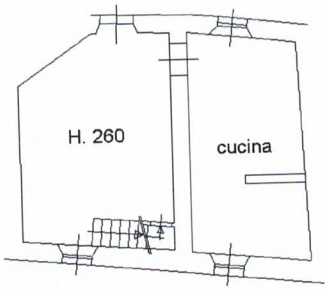

Piano primo

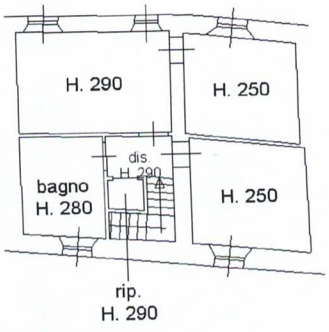

Ultima planimetria in atti

Catasto dei Fabbricati - Situazione al 28/02/2020 - Comune di BAGNI DI LUCCA (A560) - < Foglio: 71 - Particella: 441 - Subalterno: 0 >
VIA RUGA n. 12 piano: S1-T-1;