

Data: 21/04/2020 - n. T77036 - Richiedente: SDTPTR75H03G273Q

**Agenzia del Territorio
CATASTO FABBRICATI
Ufficio Provinciale di
Palermo**

Dichiarazione protocollo n. PA0445149 del 26/07/2007

Planimetria di u.i.u. in Comune di Bagheria

Via Puleo Carlo

civ. 9

Identificativi Catastali:

Sezione:

Foglio: MU

Particella: 696

Subalterno: 2

Compilata da:

Canale Ignazio

Iscritto all'albo:

Geometri

Prov. Palermo

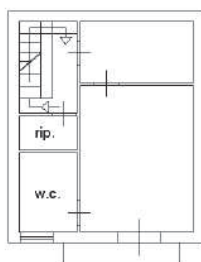
N. 4371

Scheda n. 1

Scala 1:200

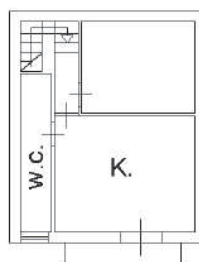
Pianta Piano Primo

H = 4,00 m



Pianta Piano Secondo

H = 4,00 m



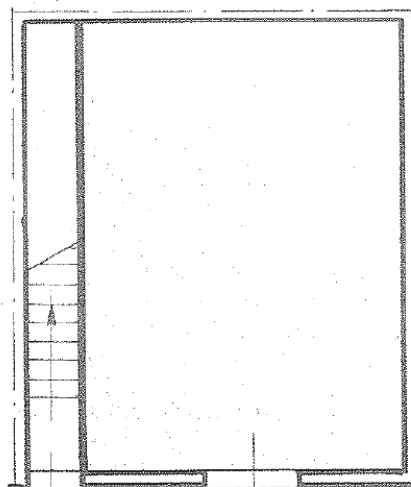
Via Carlo Puleo

Ultima planimetria in atti

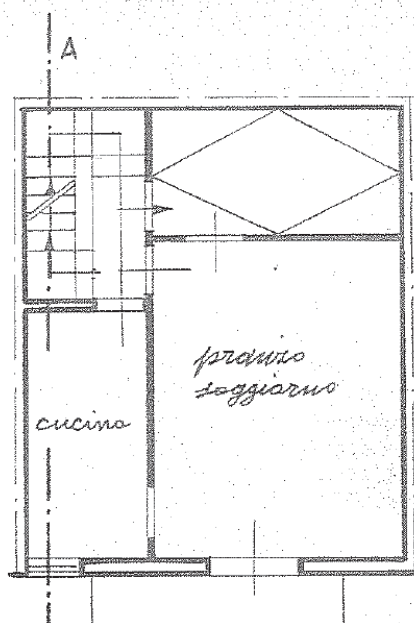
Data: 21/04/2020 - n. T77036 - Richiedente:

Totale schede: 1 - Formato di acquisizione: A4(210x297) - Formato stampa richiesto: A4(210x297)

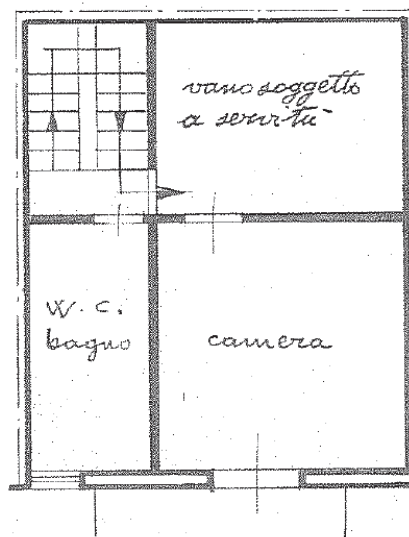
Catasto dei Fabbricati - Situazione al 21/04/2020 - Comune di BAGHERIA (A546) - < Foglio: 500 - Particella: 696 - Subalterno: 2 >
VIA CARLO PULEO n. 9 piano: 1-2;



*piano terra esistente
appartenente ad altro proprietario*

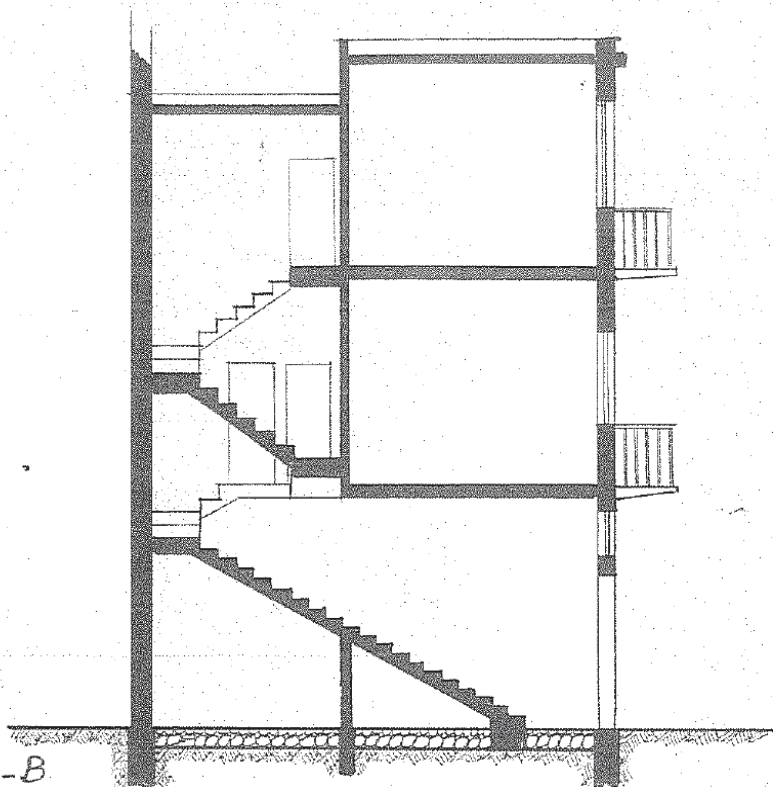


primo piano




secondo piano

sezione A-B

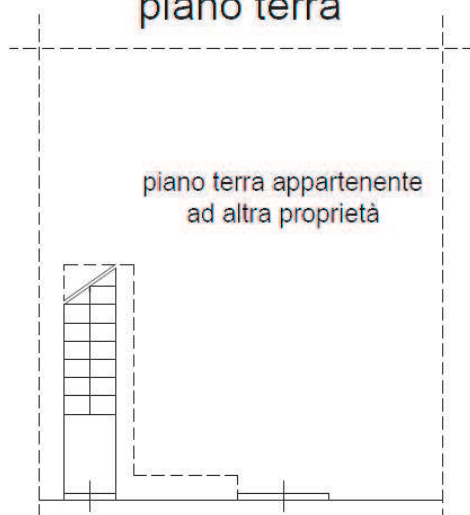


prospetto

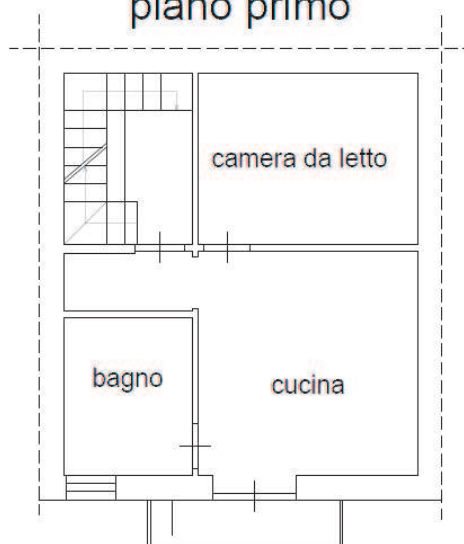


Immobile sito in Bagheria
via Il Puleo n. 9

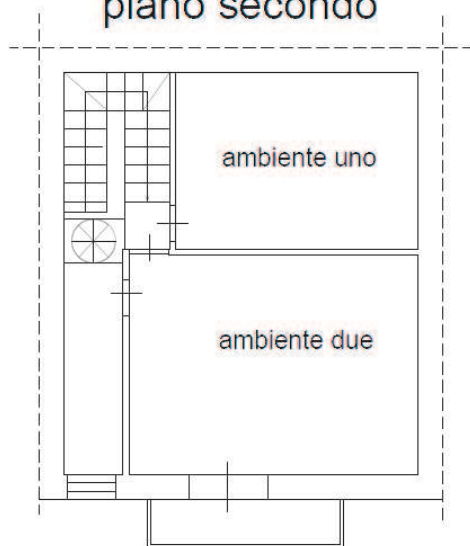
piano terra



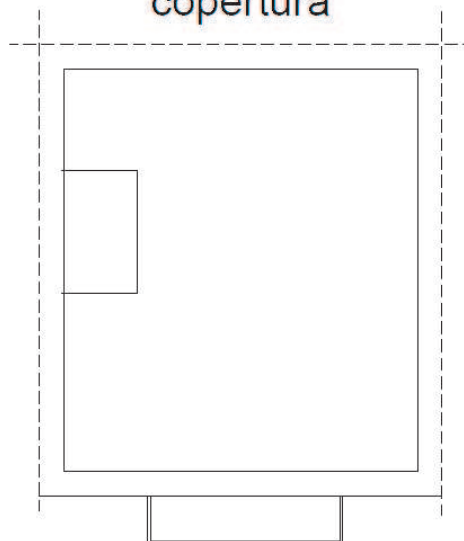
piano primo



piano secondo



copertura



0 1 m 2 m