

MINISTERO DELLE FINANZE



MINISTERO DELLE FINANZE

DIREZIONE GENERALE DEL CATASTO E DEI SERVIZI TECNICI ERARIALI

# NUOVO CATASTO EDILIZIO URBANO

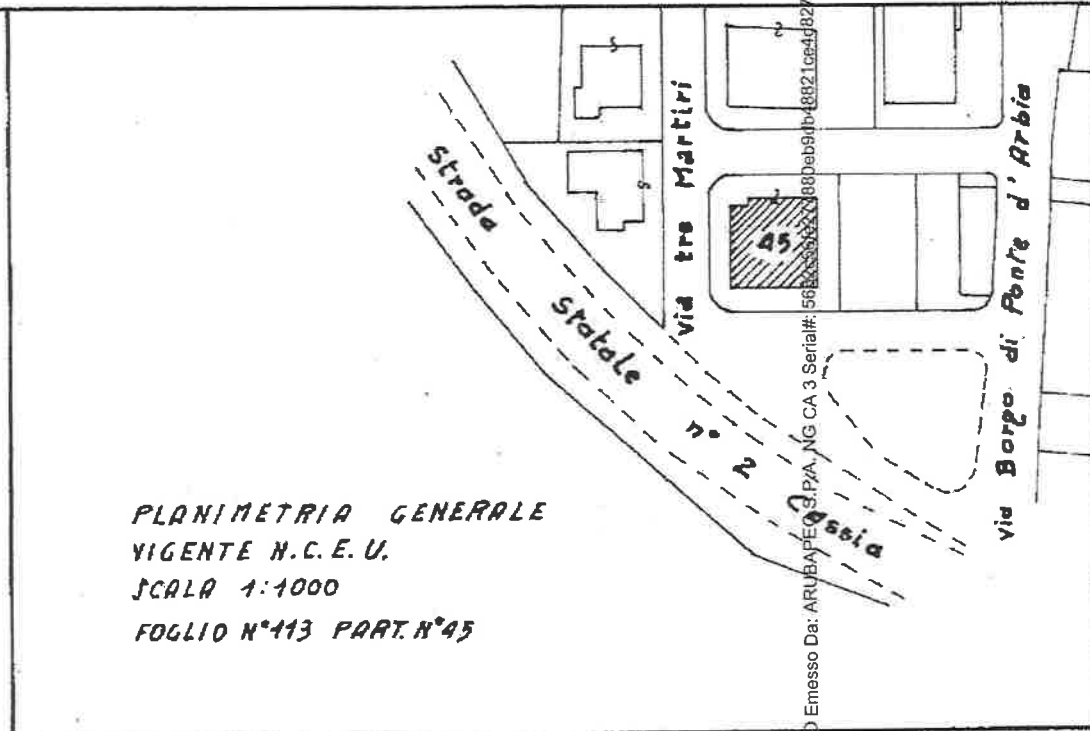
Lire 50

(L. DECRETO LEGGE 13 APRILE 1939, N. 652)

Immagine dell'immobile situato nel Comune di Monteroni d'Arbia Via Tre Martiri 37

~~\_\_\_\_\_ proprietario per 1/2~~  
~~\_\_\_\_\_ proprietaria per 1/2~~

... autorizzazione presentata all'Ufficio Tecnico Erariale di ... Siena



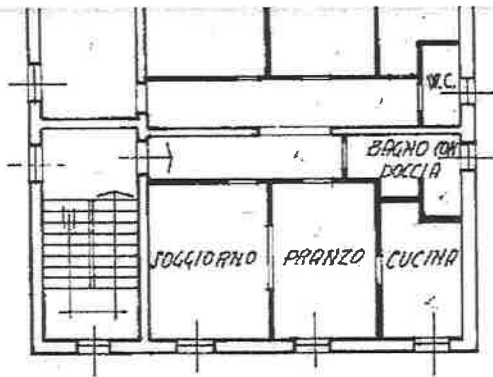
PLANIMETRIA GENERALE  
VIGENTE N.C.E.U.  
SCALA 1:1000  
FOGLIO N°413 PART. N°45

PIANO PRIMO  
h = m. 3.10



Firmato Da: MINETTI ENZO Emesso Da: ARUBAPE 3 P/A. NG CA 3 Serial#: 56880deb9db48821ced4g027

MONTERONI D'ARBIA(F605) - < Foglio: 113 Particella: 45 - Subalterno 8 >



ORIENTAMENTO



SCALA DI 1. 200

Catasto del Fabbroati - Situazione al 07/02/2019 - Comune di  
VIA TRE MARTIRI n. 37 piano: 1;

PAZIO RISERVATO PER LE ANNOTAZIONI D'UFFICIO

330


F. 113 p. 45 sub 8

Compilata dal *Geom. Babatino Vanni*  
(Titolo, nome e cognome del tecnico)

Iscritto all'Albo dei *Geometri*  
della Provincia di *Siena*

DATA **11 LUG. 1989**

Firma: *Babatino Vanni*



Firmato Da: MINETTI ENZO Emesso Da: ARUBAPECA NG Serial: 3 Serie: 3652c53fe277880ab9db48821ce4d827



N=16800



E=10700

Firmato Da: MINETTI ENZO Emesso Da: ARUBAPEC S.P.A. NG CA 3 Serial#: 5652c56f6277880a99db48821ce4d627



Comune: MONTIRONI D ARBIA  
Foglio: 113 All.: A  
Richtedente: ARCH. MINETTI

Scala originale: 1:1000

Dimensione cornice: 267.000 x 189.000 metri

7-Feb-2019 11:8:29  
Prot n. SI0004921/2019