

431 - F. 10
432



MINISTERO DELLE FINANZE



MOD. B (Nuovo Catasto Edilizio Urbano)

DIREZIONE GENERALE DEL CATASTO E DEI SERVIZI TECNICI ERARIALI

Lire
20

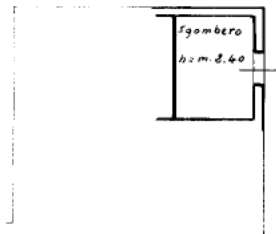
NUOVO CATASTO EDILIZIO URBANO

(R. DECRETO-LEGGE 13 APRILE 1936, N. 633)

Immobili situati nel Comune di Monteroni d'Arbia Viale delle Rimembranze n. 1^a del (quadrangolo)

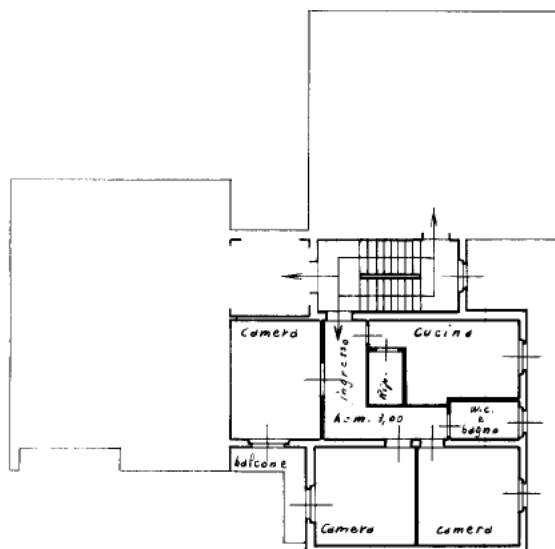
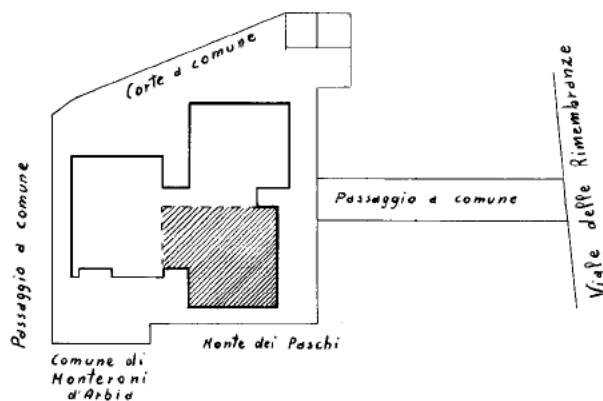
La dichiarazione presentata all'Ufficio Tecnico Erariale di Sienna

PIANO TERRA



PLANIMETRIA GENERALE

Scala 1:500



PIANO TERZO

ORIENTAMENTO



SCALA DI 1:200

SPAZIO RISERVATO PER LE ANNOTAZIONI D'UFFICIO

24-7-1982
1111

Compilata dal

(Titolo, nome e cognome del tecnico)

Geom. Sabatino VANNI

Iscritto all'Albo dei Geometri

della Provincia di Siena

DATA 11 Luglio 1982

Firma: *Sabatino Vanni*

Ultima planimetria in atti

Data presentazione:22/11/1985 - Data: 04/04/2019 - n. T72077 - Richiedente: SLILGU64B04I726C

Totale schede: 1 - Formato di acquisizione: A3(297x420) - Formato stampa richiesto: A4(210x297)