



MINISTERO DELLE FINANZE

DIREZIONE GENERALE DEL CATASTO E DEI SERVIZI TECNICI ERARIALI

ACCETTABILE

ACCERTAMENTO GENERALE DELLA PROPRIETA' IMMOBILIARE URBANA

(R. DECRETO LEGGE 13 APRILE 1939-XVII N°652)

Planimetria degli immobili urbani denunciati con la Scheda N° 7665102

Comune

L. 10

Segnare cognome, nome, paternità del solo primo intestatario

ACCERTAMENTO GENERALE DELLA PROPRIETA' IMMOBILIARE URBANA

(R.D.L. 13 aprile 1939-XVII, n. 652)

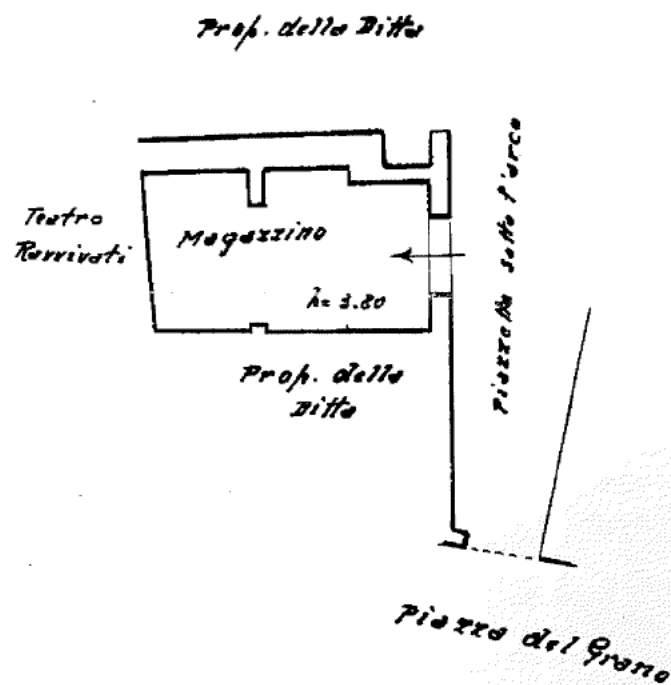
COMUNE

di

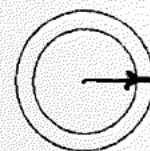
Taliquino di riscontro DELLA SCHEDA NUMERO

7665102

R. t.



ORIENTAMENTO



SCALA di 1: 200

Compilata da:

(Titolo, nome e cognome del Tecnico)

Iscritto all'Albo de della Provincia di

Data 14 MAR 1940 ANNO XXII

Firma

Catasto dei Fabbricati - Situazione al 13/06/2018 - Comune di ASCIANO(A461) - < Foglio: 244 Particella: 219 - Subalterno 3 > PIAZZA DEL GRANO n. 5A piano: T;

MODULARIO
Cat. n. 7 - 481



MINISTERO DELLE FINANZE
DIREZIONE GENERALE DEL CATASTO E DEI SERVIZI TECNICI ERARIALI

Mod. B (Nuovo Catasto Edilizio Urbano)

Lire
20

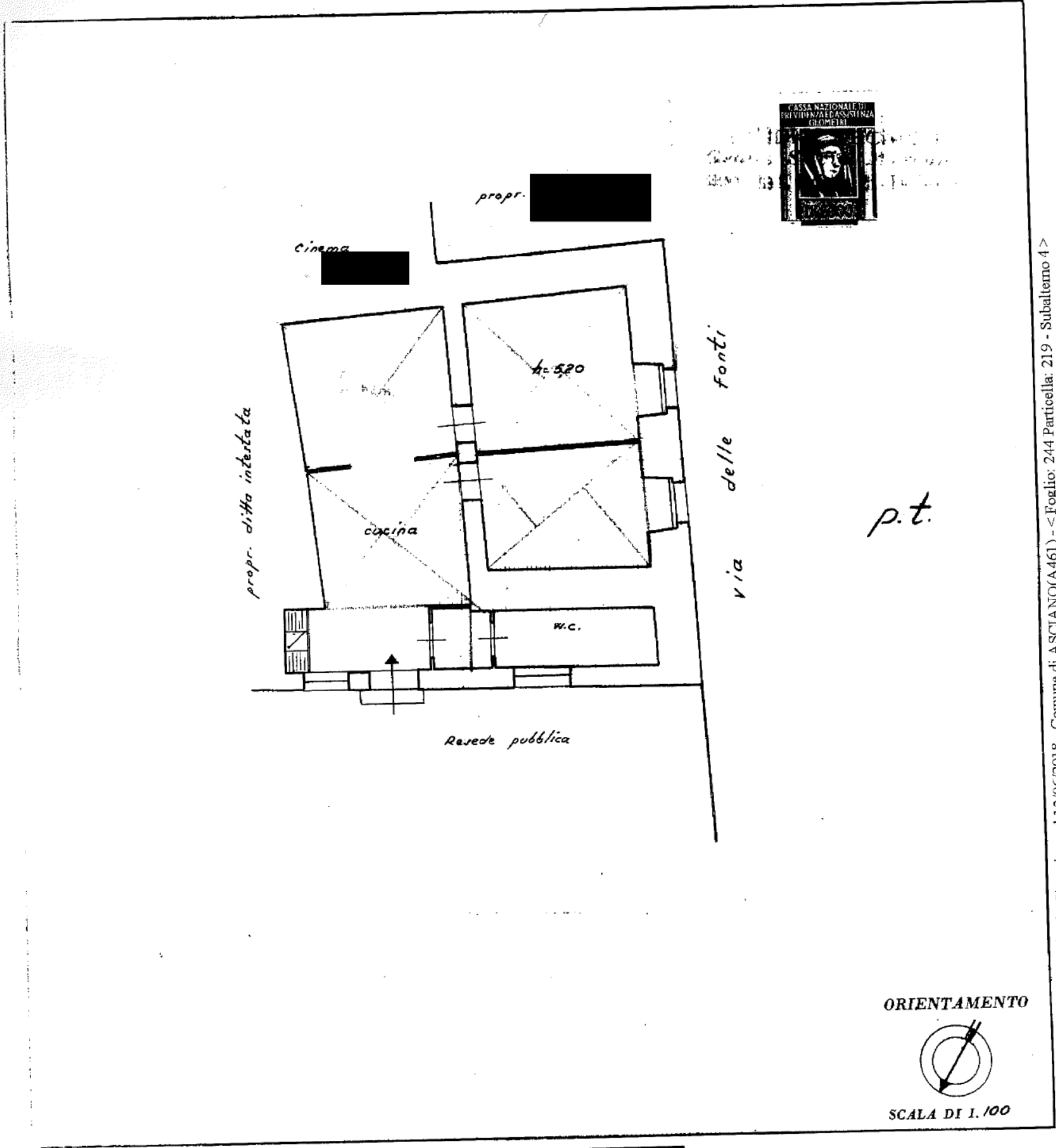
NUOVO CATASTO EDILIZIO URBANO

(R. DECRETO-L. 13 APRILE 1959, N. 652)

Planimetria dell'immobile situato nel Comune di Asciano Via Piazza del grano 5^a

Ditta [REDACTED]

Allegata alla dichiarazione presentata all'Ufficio Tecnico Erariale di Siena



Catasto dei Fabbricati - Situazione al 13/06/2018 - Comune di ASCIANO(A461) - < Foglio: 244 Particella: 219 - Subaltemo 4 >
PIAZZA DEL GRANO n. 5B piano: T;

SPAZIO RISERVATO PER LE ANNOTAZIONI D'UFFICIO

DATA 16-12-95
PROT. N°
Scheda n° 2019

Compilata dal Geom. Silvio Marconi
(Titolo, nome e cognome del tecnico)
Iscritto all'Albo dei Geometri
della Provincia di Roma
DATA 11-11-1957
Firma: [Signature]