Ultima planimetria in atti
Data: 13/03/2021 - n. T87695 - Richiedente: NNCMHL75D14I726D
Totale schede: 1 - Formato di acquisizione: A3(297x420) - Formato stampa richiesto: A4(210x297)

Agenzia del Territorio
CATASTO FABBRICATI
Ufficio provinciale di
Siena

Scheda n. 1 Scala 1: 200

Dichiarazione protocollo n. SI0088349 del 21/06/2011
Planimetria di u.i.u. in Comune di Siena
Strada Dei Tufi civ.

Identificativi Catastali:
Sezione:
Foglio: 88
Particella: 11
Subalterno: 107

Compilata da:
Bocci Massimo
Iscritto all'albo:
Geometri
Prov. Siena N. 597

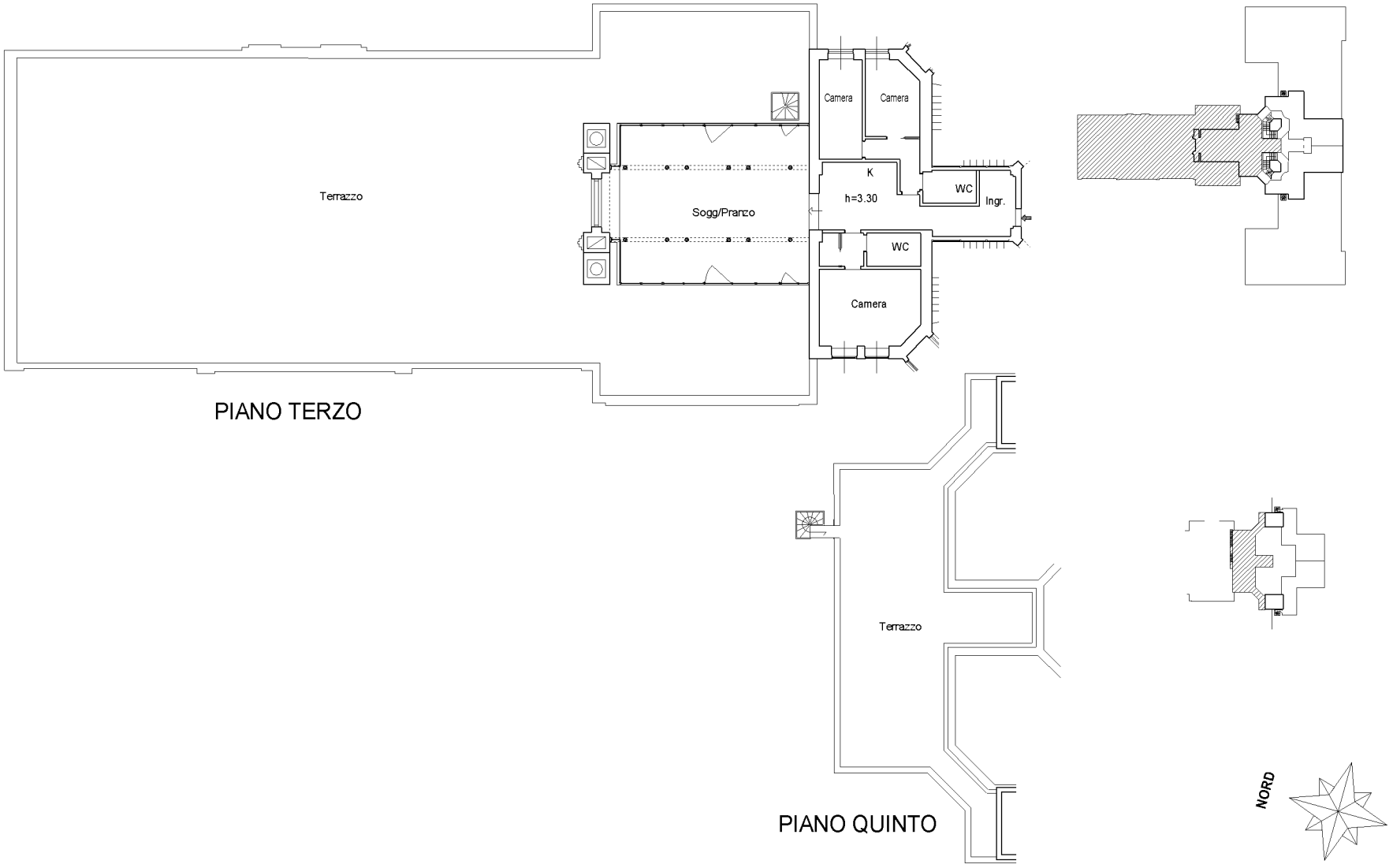

Data: 13/03/2021 - n. T87695 - Richiedente: NNCMHL75D14I726D

Agenzia del Territorio
CATASTO FABBRICATI
Ufficio Provinciale di
Siena

Dichiarazione protocollo n. SI0088349 del 21/06/2011

Planimetria di u.i.u. in Comune di Siena

Strada Dei Tufi civ.

Identificativi Catastali:
Sezione:
Foglio: 88
Particella: 11
Subalterno: 136

Compilata da:
Bocci Massimo

Iscritto all'albo:
Geometri

Prov. Siena N. 597

Scheda n. 1 Scala 1:200

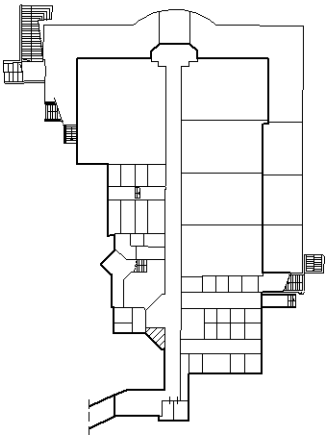

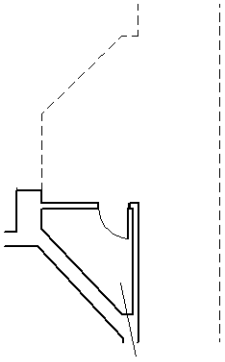

Magazzino (cantina)
h= 2.80

PIANO S2



10 metri

Catasto dei Fabbricati - Situazione al 21/06/2021 - Comune di SIENA(I726) - < Foglio 88 - Particella 11 - Subalterno 136>
STRADA DEI TUFI n. 3 Piano S2

Ultima planimetria in atti

Agenzia del Territorio
CATASTO FABBRICATI
Ufficio Provinciale di
Siena

Dichiarazione protocollo n. SI0087774 del 22/06/2011

Planimetria di u.i.u. in Comune di Siena

Strada Dei Tufi civ.

Identificativi Catastali:	Compilata da: Bocci Massimo
Sezione:	Iscritto all'albo: Geometri
Foglio: 88	
Particella: 11	
Subalterno: 297	Prov. Siena N. 597

Scheda n. 1 Scala 1:200

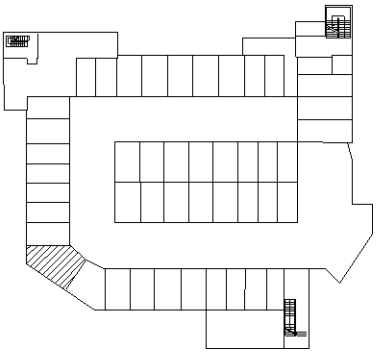

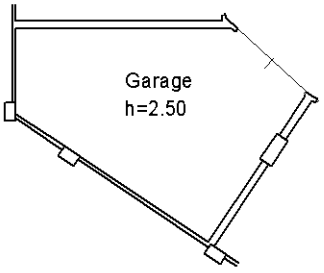

PIANO S4



10 metri

Catasto dei Fabbricati - Situazione al 21/06/2021 - Comune di SIENA(I726) - < Foglio 88 - Particella 11 - Subalterno 297>
STRADA DEI TUFI n. 3 Piano S4

Ultima planimetria in atti

Agenzia del Territorio
CATASTO FABBRICATI
Ufficio Provinciale di
Siena

Dichiarazione protocollo n. SI0087774 del 22/06/2011

Planimetria di u.i.u. in Comune di Siena

Strada Dei Tufi civ.

Identificativi Catastali:
Sezione:
Foglio: 88
Particella: 11
Subalterno: 299

Compilata da:
Bocci Massimo

Iscritto all'albo:
Geometri

Prov. Siena N. 597

Scheda n. 1 Scala 1:200

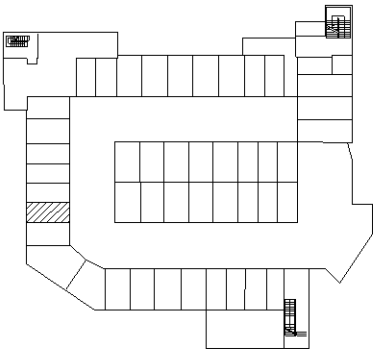

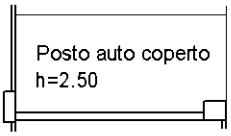

PIANO S4



10 metri

Catasto dei Fabbricati - Situazione al 21/06/2021 - Comune di SIENA(I726) - < Foglio 88 - Particella 11 - Subalterno 299>
STRADA DEI TUFI n. 3 Piano S4

Ultima planimetria in atti