Geom. SIMONETTA CRESTI – Via delle Terme,4 – 53100 Siena
Tel. Fax.0577/40716 pec. simonetta.cresti@geopec.it

TRIBUNALE DI SIENA

SEZIONE ESECUZIONI IMMOBILIARI

Esecuzione immobiliare n. 3/2017

Promossa da

BANCA MONTE DEI PASCHI DI SIENA

nei confronti di

Giudice dell'Esecuzione Dott. Flavio Mennella

PERIZIA IMMOBILIARE

All. 15-LOTTO 4

15/b-Certificati e planimetrie catastali

Siena, lì 25.06.2020

Il CTU
Geom. Simonetta Cresti

Firmato Da: CRESTI SIMONETTA Emesso Da: ARUBAPEC S.P.A. NG CA 3 Serial#: 6a7a7308a1c00f182d18161285f3136b

Direzione Provinciale di Siena Ufficio Provinciale - Territorio - Direttore ADRIANA CARUSO

Vis. tel.(0.90 euro)

1 Particella: 828

Firmato Da: CRESTI SIMONETTA Emesso Da: ARUBAPEC S.P.A. NG CA 3 Serial#: 6a7a7308a1c00f182d18161285f3136b

Direzione Provinciale di Siena
Ufficio Provinciale - Territorio
Servizi Catastali

Visura storica per immobile

Situazione degli atti informatizzati dall'impianto meccanografico al 28/05/2020

Data: 28/05/2020 - Ora: 10.26.05 Segue

Visura n.: T67101 Pag: 1

Dati della richiesta	**Comune di CASOLE D`ELSA (Codice: B984)**
	Provincia di SIENA
Catasto Terreni	**Foglio: 13 Particella: 828**

Area di enti urbani e promiscui dal 23/12/2003

N.	DATI IDENTIFICATIVI			DATI CLASSAMENTO						DATI DERIVANTI DA
	Foglio	Particella	Sub	Porz	Qualità Classe	Superficie(m²) ha are ca	Deduz	Reddito Dominicale	Reddito Agrario	
1	**13**	**828**		**-**	**ENTE URBANO**	**48 66**				**Tipo mappale del 23/12/2003 protocollo n. SI0259748 in atti dal 23/12/2003 (n. 347803.2/2003)**
Notifica					**Partita**	1				
Annotazioni				comprende il fg. 13 n. 32						

Nella variazione sono stati soppressi i seguenti immobili:

- foglio 13 particella 32

Mappali Fabbricati Correlati
Codice Comune B984 - Sezione - SezUrb - Foglio 13 - Particella 828

Area di enti urbani e promiscui dal 23/12/2003

N.	DATI IDENTIFICATIVI			DATI CLASSAMENTO						DATI DERIVANTI DA
	Foglio	Particella	Sub	Porz	Qualità Classe	Superficie(m²) ha are ca	Deduz	Reddito Dominicale	Reddito Agrario	
1	**13**	**828**		**-**	**ENTE URBANO**	**26 46**				**Tipo mappale del 23/12/2003 protocollo n. SI0259748 in atti dal 23/12/2003 (n. 347803.1/2003)**
Notifica					**Partita**	1				

Nella variazione sono stati soppressi i seguenti immobili:

- foglio 13 particella 815

Sono stati inoltre variati i seguenti immobili:

- foglio 13 particella 827

L'intestazione alla data della richiesta deriva dai seguenti atti:

Firmato Da: CRESTI SIMONETTA Emesso Da: ARUBAPEC S.P.A. NG CA 3 Serial#: 6a7a7308a1c00f182d18161285f3136b

Visura storica per immobile

Situazione degli atti informatizzati dall'impianto meccanografico al 28/05/2020

Situazione dell'immobile che ha originato il precedente dal 10/11/2003

N.	DATI IDENTIFICATIVI			DATI CLASSAMENTO						DATI DERIVANTI DA
	Foglio	Particella	Sub	Porz	Qualità Classe	Superficie(m²) ha are ca	Deduz	Reddito Dominicale	Reddito Agrario	
1	**13**	**815**		**-**	**SEMINATIVO 2**	**4 79 38**		**Euro 198,06**	**Euro 148,55**	**FRAZIONAMENTO del 10/11/2003 protocollo n. 238744 in atti dal 10/11/2003 (n. 291703.1/2003)**
Notifica						**Partita**				

Nella variazione sono stati soppressi i seguenti immobili:

- foglio 13 particella 30 - foglio 13 particella 31 - foglio 13 particella 103 - foglio 13 particella 721

Sono stati inoltre variati i seguenti immobili:

- foglio 13 particella 812 - foglio 13 particella 813 - foglio 13 particella 814 - foglio 13 particella 816 - foglio 13 particella 817 - foglio 13 particella 818 - foglio 13 particella 819 - foglio 13 particella 820 - foglio 13 particella 821

L'intestazione alla data della richiesta deriva dai seguenti atti:

Situazione degli intestati dal 07/03/1997

N.	DATI ANAGRAFICI	CODICE FISCALE	DIRITTI E ONERI REALI
1			(1) Proprieta` per 1/4 fino al 23/12/2003
2			(1) Proprieta` per 1/4 fino al 23/12/2003
3		SLVSRI33D10B984V*	(1) Proprieta` per 1/2 fino al 23/12/2003
DATI DERIVANTI DA	FRAZIONAMENTO del 10/11/2003 protocollo n. 238744 in atti dal 10/11/2003 Registrazione: (n. 291703.1/		

Situazione dell'immobile che ha originato il precedente dal 10/04/1972

N.	DATI IDENTIFICATIVI			DATI CLASSAMENTO						DATI DERIVANTI DA
	Foglio	Particella	Sub	Porz	Qualità Classe	Superficie(m²) ha are ca	Deduz	Reddito Dominicale	Reddito Agrario	
1	**13**	**31**		**-**	**SEMINATIVO 2**	**7 00 00**		**Euro 289,22 L. 560.000**	**Euro 216,91 L. 420.000**	**VARIAZIONE D'UFFICIO del 10/04/1972 in atti dal 20/07/1974 (n. 772**
Notifica						**Partita**	3352			

Firmato Da: CRESTI SIMONETTA Emesso Da: ARUBAPEC S.P.A. NG CA 3 Serial#: 6a7a7308a1c00f182d18161285f3136b

Visura storica per immobile

Situazione degli atti informatizzati dall'impianto meccanografico al 28/05/2020

Situazione dell'Immobile dall'impianto meccanografico

N.	DATI IDENTIFICATIVI			DATI CLASSAMENTO						DATI DERIVANTI DA
	Foglio	Particella	Sub	Porz	Qualità Classe	Superficie(m²) ha are ca	Deduz	Reddito Dominicale	Reddito Agrario	
1	**13**	**31**		**-**	**SEMIN 1 ARBOR**	**7 00 00**		**L. 770.000**	**L. 385.000**	**Impianto meccanografico del 03/09/1971**
Notifica					**Partita**	1144				

L'intestazione alla data della richiesta deriva dai seguenti atti:

Situazione degli intestati dal 27/08/1993

N.	DATI ANAGRAFICI	CODICE FISCALE	DIRITTI E ONERI REALI
1			(1) Proprieta` per 1/4 fino al 10/11/2003
2			(1) Proprieta` per 1/4 fino al 10/11/2003
3			(1) Proprieta` per 1/2 fino al 10/11/2003
DATI DERIVANTI DA	DENUNZIA (NEI PASSAGGI PER CAUSA DI MORTE) del 07/03/1997 in atti dal 20/02/1998 Registrazione: UR Sede: POGGIBONSI Volume: 247 n: 89 del 05/12/1997 (n. 2.1/1998)		

Situazione degli intestati dal 28/04/1984

N.	DATI ANAGRAFICI	CODICE FISCALE	DIRITTI E ONERI REALI
1			(1) Proprieta` per 167/1000 fino al 07/03/1997
2			(1) Proprieta` per 333/1000 fino al 07/03/1997
3			(1) Proprieta` per 167/1000 fino al 07/03/1997
4		SLVSRI33D10B984V*	(1) Proprieta` per 333/1000 fino al 07/03/1997
DATI DERIVANTI DA	DENUNZIA (NEI PASSAGGI PER CAUSA DI MORTE) del 27/08/1993 in atti dal 02/05/1994 UR Sede: POGGIBONSI Volume: 230 n: 64 del 28/02/1994 (n. 1006.2/1994)		

Situazione degli intestati dall'impianto meccanografico

N.	DATI ANAGRAFICI	CODICE FISCALE	DIRITTI E ONERI REALI
1			(1) Proprieta` per 1/3 fino al 27/08/1993
2			(1) Proprieta` per 1/3 fino al 27/08/1993
3			(1) Proprieta` per 1/3 fino al 27/08/1993
DATI DERIVANTI DA	DENUNZIA (NEI PASSAGGI PER CAUSA DI MORTE) del 28/04/1984 in atti dal 03/05/1985 Registrazione: UR Sede: POGGIBONSI Volume: 197 n: 17 del 26/10/1984 (n. 9384		

N.	DATI ANAGRAFICI	CODICE FISCALE	DIRITTI E ONERI REALI
1	SALVINI Guido nato a CASOLE D`ELSA il 26/01/1904	SLVGDU04A26B984Y*	fino al 28/04/1984
DATI DERIVANTI DA	Impianto meccanografico del 03/09/1971		

Firmato Da: CRESTI SIMONETTA Emesso Da: ARUBAPEC S.P.A. NG CA 3 Serial#: 6a7a7308a1c00f182d18161285f3136b

Visura storica per immobile

Situazione degli atti informatizzati dall'impianto meccanografico al 28/05/2020

Unità immobiliari n. 1 Tributi erariali: Euro 0,90

Visura telematica

* Codice Fiscale Validato in Anagrafe Tributaria

Firmato Da: CRESTI SIMONETTA Emesso Da: ARUBAPEC S.P.A. NG CA 3 Serial#: 6a7a7308a1c00f182d18161285f3136b

Direzione Provinciale di Siena
Ufficio Provinciale - Territorio
Servizi Catastali
Comune di: CASOLE D ELSA
Elenco Subalterni

ACCERTAMENTO DELLA PROPRIETA IMMOBILIARE URBANA
ELENCO DEI SUBALTERNI ASSEGNATI

Comune	Sezione	Foglio	Particella	Tipo mappale	del:
CASOLE D ELSA		13	828		

Sub	UBICAZIONE via/piazza	n°civ	Piani	Scala	Int.	DESCRIZIONE
1	PODERE STIATTINO		T			Partita speciale A
2	PODERE STIATTINO		1			A04 ABITAZIONI DI TIPO POPOLARE
3	PODERE STIATTINO		S1-T1			D10 FABBRICATI PER FUNZIONI PRODUTTIVE CONNESSE ALLE ATTIVITA' AGRICOLE
4	PODERE STIATTINO		S1-T1			D10 FABBRICATI PER FUNZIONI PRODUTTIVE CONNESSE ALLE ATTIVITA' AGRICOLE
5	PODERE STIATTINO		S1-T1			D10 FABBRICATI PER FUNZIONI PRODUTTIVE CONNESSE ALLE ATTIVITA' AGRICOLE
6	PODERE STIATTINO		S1-T1			D10 FABBRICATI PER FUNZIONI PRODUTTIVE CONNESSE ALLE ATTIVITA' AGRICOLE
7	PODERE STIATTINO		S1-T1			D10 FABBRICATI PER FUNZIONI PRODUTTIVE CONNESSE ALLE ATTIVITA' AGRICOLE

Unità immobiliari n. 7 Tributi erariali: 0,00

Visura telematica

Firmato Da: CRESTI SIMONETTA Emesso Da: ARUBAPEC S.P.A. NG CA 3 Serial#: 6a7a7308a1c00f182d18161285f3136b

ELABORATO PLANIMETRICO	
Compilato da:	
Iscritto all'albo: Geometri	
Prov. Siena N. 633	

Agenzia del Territorio
CATASTO FABBRICATI
Ufficio Provinciale di
Siena

Comune di Casole D'elsa	Protocollo n. SI0005907 del 22/01/2004
Sezione: Foglio: 13 Particella: 828	Tipo Mappale n. 3478 del 19/12/2003
Dimostrazione grafica dei subalterni	Scala 1 : 500

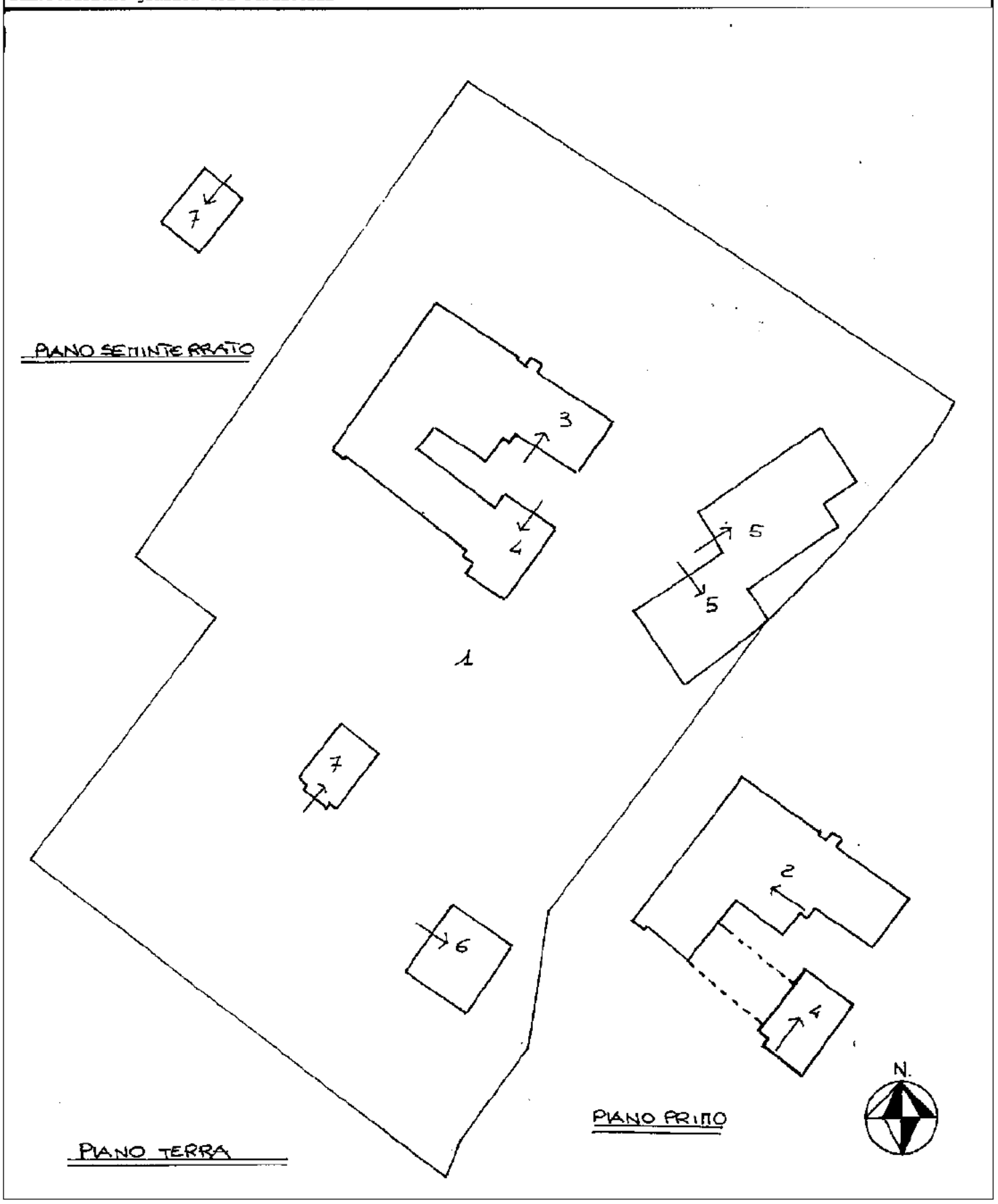

Catasto dei Fabbricati - Situazione al 04/09/2019 - Comune di CASOLE D ELSA (B984) - < Foglio: 13 - Particella: 828 - Elaborato planimetrico >
Firmato Da: CRESTI SIMONETTA Emesso Da: ARUBAPEC S.P.A. NG CA 3 Serial#: 6a7a7308a1c00f182d181612855f3136b

Direzione Provinciale di Siena
Ufficio Provinciale - Territorio
Servizi Catastali

Data: 04/09/2019 - Ora: 16.27.21 Segue

Visura n.: T218191 Pag: 1

Visura storica per immobile

Situazione degli atti informatizzati dall'impianto meccanografico al 04/09/2019

Dati della richiesta	**Comune di CASOLE D`ELSA (Codice: B984)**
	Provincia di SIENA
Catasto Fabbricati	**Foglio: 13 Particella: 828 Sub.: 2**

INTESTATI

1		(1) Proprieta` per 1/6
2		(1) Proprieta` per 5/6 in regime di separazione dei beni

Unità immobiliare dal 09/11/2015

N.	DATI IDENTIFICATIVI				DATI DI CLASSAMENTO							DATI DERIVANTI DA
	Sezione Urbana	Foglio	Particella	Sub	Zona Cens.	Micro Zona	Categoria	Classe	Consistenza	Superficie Catastale	Rendita	
1		**13**	**828**	**2**			**A/4**	**2**	**9,5 vani**	**Totale: 209 m² Totale escluse aree scoperte**: 209 m²**	**Euro 421,95**	Variazione del 09/11/2015 - Inserimento in visura dei dati di superficie.

Indirizzo	PODERE STIATTINO piano: 1;
Annotazioni	classamento proposto e validato (D.M. 701/94)

Mappali Terreni Correlati
Codice Comune B984 - Sezione - Foglio 13 - Particella 828

Situazione dell'unità immobiliare dal 26/02/2005

N.	DATI IDENTIFICATIVI				DATI DI CLASSAMENTO							DATI DERIVANTI DA
	Sezione Urbana	Foglio	Particella	Sub	Zona Cens.	Micro Zona	Categoria	Classe	Consistenza	Superficie Catastale	Rendita	
1		**13**	**828**	**2**			**A/4**	**2**	**9,5 vani**		**Euro 421,95**	VARIAZIONE NEL CLASSAMENTO del 26/02/2005 protocollo n. SI0017298 in atti dal 26/02/2005 VARIAZIONE DI CLASSAMENTO (n. 4162.1/2005)

Indirizzo	, PODERE STIATTINO piano: 1;
Annotazioni	classamento proposto e validato (D.M. 701/94)

Firmato Da: CRESTI SIMONETTA Emesso Da: ARUBAPEC S.P.A. NG CA 3 Serial#: 6a7a7308a1c00f182d18161285f3136b

Visura storica per immobile

Situazione degli atti informatizzati dall'impianto meccanografico al 04/09/2019

Situazione dell'unità immobiliare dal 27/02/2004

N.	DATI IDENTIFICATIVI				DATI DI CLASSAMENTO							DATI DERIVANTI DA
	Sezione Urbana	Foglio	Particella	Sub	Zona Cens.	Micro Zona	Categoria	Classe	Consistenza	Superficie Catastale	Rendita	
1		**13**	**828**	**2**			**A/4**	**2**	**9,5 vani**		**Euro 421,95**	VARIAZIONE del 27/02/2004 protocollo n. SI0019001 in atti dal 27/02/2004 CORREZIONE DOCFA N5907DEL22/01/2004 (n. 2498.1/2004)
Indirizzo					, PODERE STIATTINO piano: 1;							
Annotazioni					classamento proposto (D.M. 701/94)							

Situazione dell'unità immobiliare dal 22/01/2004

N.	DATI IDENTIFICATIVI				DATI DI CLASSAMENTO							DATI DERIVANTI DA
	Sezione Urbana	Foglio	Particella	Sub	Zona Cens.	Micro Zona	Categoria	Classe	Consistenza	Superficie Catastale	Rendita	
1		**13**	**828**	**2**			**A/4**	**2**	**9,5 vani**		**Euro 421,95**	COSTITUZIONE del 22/01/2004 protocollo n. SI0005907 in atti dal 22/01/2004 COSTITUZIONE (n. 93.1/2004)
Indirizzo					, PODERE STIATTINO piano: 1;							
Annotazioni					classamento proposto (D.M. 701/94)							

Situazione degli intestati dal 25/05/2004

N.	DATI ANAGRAFICI	CODICE FISCALE	DIRITTI E ONERI REALI
1			(1) Proprieta` per 1/6
2			(1) Proprieta` per 5/6 in regime di separazione dei beni
DATI DERIVANTI DA	ISTRUMENTO (ATTO PUBBLICO) del 25/05/2004 protocollo n. SI0058097 Voltura in atti dal 07/06/2004 Repertorio n.: 57261 Rogante: PESCATORI Sede: POGGIBONSI Registrazione: Sede: DIVISIONE E COMPRAVENDITA (n. 3121.2/2004)		

Situazione degli intestati dal 22/01/2004

N.	DATI ANAGRAFICI	CODICE FISCALE	DIRITTI E ONERI REALI
1			(1) Proprieta` per 1/4 fino al 25/05/2004
2			(1) Proprieta` per 1/4 fino al 25/05/2004
3			(1) Proprieta` per 1/2 fino al 25/05/2004
DATI DERIVANTI DA	COSTITUZIONE del 22/01/2004 protocollo n. SI0005907 in atti dal 22/01/2004 Registrazione: COSTITUZIONE (n. 93.1/2004)		

Unità immobiliari n. 1 Tributi erariali: Euro 0,90

Firmato Da: CRESTI SIMONETTA Emesso Da: ARUBAPEC S.P.A. NG CA 3 Serial#: 6a7a7308a1c00f182d18161285f3136b

Visura storica per immobile

Situazione degli atti informatizzati dall'impianto meccanografico al 04/09/2019

Visura telematica

* Codice Fiscale Validato in Anagrafe Tributaria

** Si intendono escluse le "superfici di balconi, terrazzi e aree scoperte pertinenziali e accessorie, comunicanti o non comunicanti" (cfr. Provvedimento del Direttore dell'Agenzia delle Entrate 29 marzo 2013).

Firmato Da: CRESTI SIMONETTA Emesso Da: ARUBAPEC S.P.A. NG CA 3 Serial#: 6a7a7308a1c00f182d18161285f3136b

Agenzia del Territorio
CATASTO FABBRICATI
Ufficio Provinciale di
Siena

Dichiarazione protocollo n. SI0019001 del 27/02/2004
Planimetria di u.i.u. in Comune di Casole D'elsa
Podere Stiattino civ.

Identificativi Catastali:	Compilata da: Salvini Mario
Sezione:	
Foglio: 13	Iscritto all'albo: Geometri
Particella: 828	
Subalterno: 2	Prov. Siena N. 633

Scheda n. 1 Scala 1:200

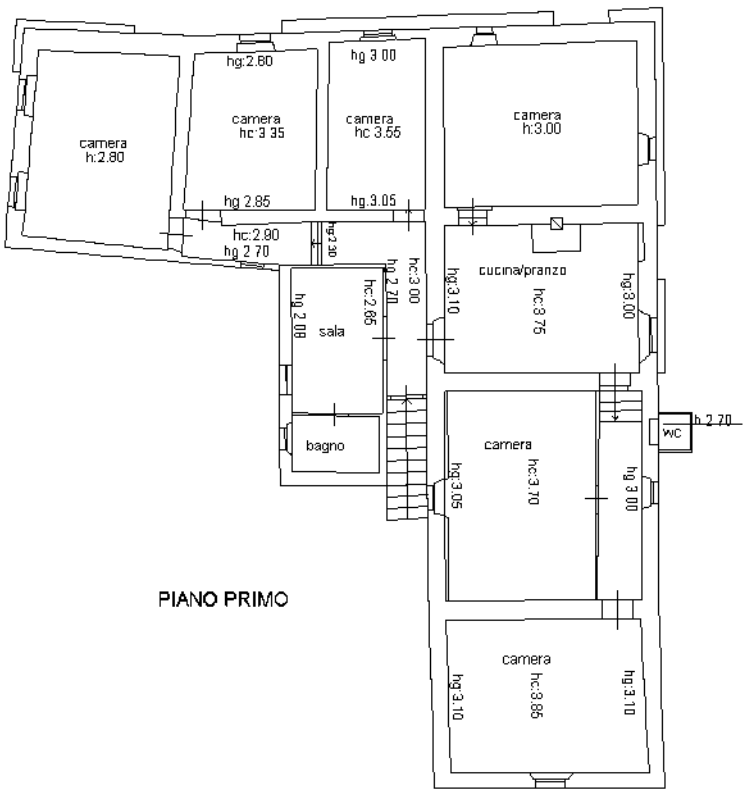

10 metri

Catasto dei Fabbricati - Situazione al 04/09/2019 - Comune di CASOLE D ELSA (B984) - < Foglio: 13 - Particella: 828 - Subalterno: 2 >
Protocollo: SI0019001 del 27/02/2004
Planimetria di u.i.u. in Comune di Casole D'elsa
Podere STIATTINO civ.
Ultima planimetria in atti
Data: 04/09/2019 - n. T229985 - Richiedente: CRSSNT64T42I726T
Totale schede: 1 - Formato di acquisizione: A4(210x297) - Formato stampa richiesto: A3(297x420)
Ultima planimetria in atti
Rilasciata da: ARUBAPEC S.P.A. NG CA 3 Serial#: 6a7a7308a1c00f182d18161285f3136b

Direzione Provinciale di Siena
Ufficio Provinciale - Territorio
Servizi Catastali

Data: 04/09/2019 - Ora: 16.28.32 Segue

Visura n.: T218849 Pag: 1

Visura storica per immobile

Situazione degli atti informatizzati dall'impianto meccanografico al 04/09/2019

Dati della richiesta	**Comune di CASOLE D`ELSA (Codice: B984)**
	Provincia di SIENA
Catasto Fabbricati	**Foglio: 13 Particella: 828 Sub.: 3**

INTESTATI

1		(1) Proprieta` per 1/6
2		(1) Proprieta` per 5/6 in regime di separazione dei beni

Unità immobiliare dal 26/02/2005

N.	DATI IDENTIFICATIVI				DATI DI CLASSAMENTO							DATI DERIVANTI DA
	Sezione Urbana	Foglio	Particella	Sub	Zona Cens.	Micro Zona	Categoria	Classe	Consistenza	Superficie Catastale	Rendita	
1		**13**	**828**	**3** **4** **5** **6** **7**			**D/10**				**Euro 3.570,00**	VARIAZIONE NEL CLASSAMENTO del 26/02/2005 protocollo n. SI0017298 in atti dal 26/02/2005 VARIAZIONE DI CLASSAMENTO (n. 4162.1/2005)

Indirizzo	PODERE STIATTINO piano: S1-T-1;
Annotazioni	classamento proposto e validato (D.M. 701/94)

Mappali Terreni Correlati
Codice Comune B984 - Sezione - Foglio 13 - Particella 828

Situazione dell'unità immobiliare dal 27/02/2004

N.	DATI IDENTIFICATIVI				DATI DI CLASSAMENTO							DATI DERIVANTI DA
	Sezione Urbana	Foglio	Particella	Sub	Zona Cens.	Micro Zona	Categoria	Classe	Consistenza	Superficie Catastale	Rendita	
1		**13**	**828**	**3** **4** **5**			**D/10**				**Euro 3.570,00**	VARIAZIONE del 27/02/2004 protocollo n. SI0019001 in atti dal 27/02/2004 CORREZIONE DOCFA N5907DEL22/01/2004 (n. 2498.1/2004)

Firmato Da: CRESTI SIMONETTA Emesso Da: ARUBAPEC S.P.A. NG CA 3 Serial#: 6a7a7308a1c00f182d18161285f3136b

Visura storica per immobile

Situazione degli atti informatizzati dall'impianto meccanografico al 04/09/2019

				6 7								

Indirizzo	, PODERE STIATTINO piano: S1-T-1;
Annotazioni	classamento proposto (D.M. 701/94)

Situazione dell'unità immobiliare dal 22/01/2004

N.	DATI IDENTIFICATIVI				DATI DI CLASSAMENTO							DATI DERIVANTI DA
	Sezione Urbana	Foglio	Particella	Sub	Zona Cens.	Micro Zona	Categoria	Classe	Consistenza	Superficie Catastale	Rendita	
1		**13**	**828**	**3** **4** **5** **6** **7**			**D/10**				**Euro 3.402,00**	COSTITUZIONE del 22/01/2004 protocollo n. SI0005907 in atti dal 22/01/2004 COSTITUZIONE (n. 93.1/2004)

Indirizzo	, PODERE STIATTINO piano: S1-T-1;
Annotazioni	classamento proposto (D.M. 701/94)

Situazione degli intestati dal 25/05/2004

N.	DATI ANAGRAFICI	CODICE FISCALE	DIRITTI E ONERI REALI
1			(1) Proprieta` per 1/6
2			(1) Proprieta` per 5/6 in regime di separazione dei beni
DATI DERIVANTI DA	ISTRUMENTO (ATTO PUBBLICO) del 25/05/2004 protocollo n. SI0058097 Voltura in atti dal 07/06/2004 Repertorio n.: 57261 Rogante: PESCATORI Sede: POGGIBONSI Registrazione: Sede: DIVISIONE E COMPRAVENDITA (n. 3121.2/2004)		

Situazione degli intestati dal 22/01/2004

N.	DATI ANAGRAFICI	CODICE FISCALE	DIRITTI E ONERI REALI
1			(1) Proprieta` per 1/4 fino al 25/05/2004
2			(1) Proprieta` per 1/4 fino al 25/05/2004
3			(1) Proprieta` per 1/2 fino al 25/05/2004
DATI DERIVANTI DA	COSTITUZIONE del 22/01/2004 protocollo n. SI0005907 in atti dal 22/01/2004 Registrazione: COSTITUZIONE (n. 93.1/2004)		

Unità immobiliari n. 1 Tributi erariali: Euro 0,90

Firmato Da: CRESTI SIMONETTA Emesso Da: ARUBAPEC S.P.A. NG CA 3 Serial#: 6a7a7308a1c00f182d18161285f3136b

Visura storica per immobile

Situazione degli atti informatizzati dall'impianto meccanografico al 04/09/2019

Visura telematica

* Codice Fiscale Validato in Anagrafe Tributaria

Firmato Da: CRESTI SIMONETTA Emesso Da: ARUBAPEC S.P.A. NG CA 3 Serial#: 6a7a7308a1c00f182d18161285f3136b

Agenzia del Territorio
CATASTO FABBRICATI
Ufficio Provinciale di
Siena

Dichiarazione protocollo n. SI0019001 del 27/02/2004
Planimetria di u.i.u. in Comune di Casole D'elsa
Podere Stiattino civ.

Identificativi Catastali:	Compilata da: Salvini Mario
Sezione:	
Foglio: 13	Iscritto all'albo: Geometri
Particella: 828	
Subalterno: 3	Prov. Siena N. 633

Scheda n. 1 Scala 1:200

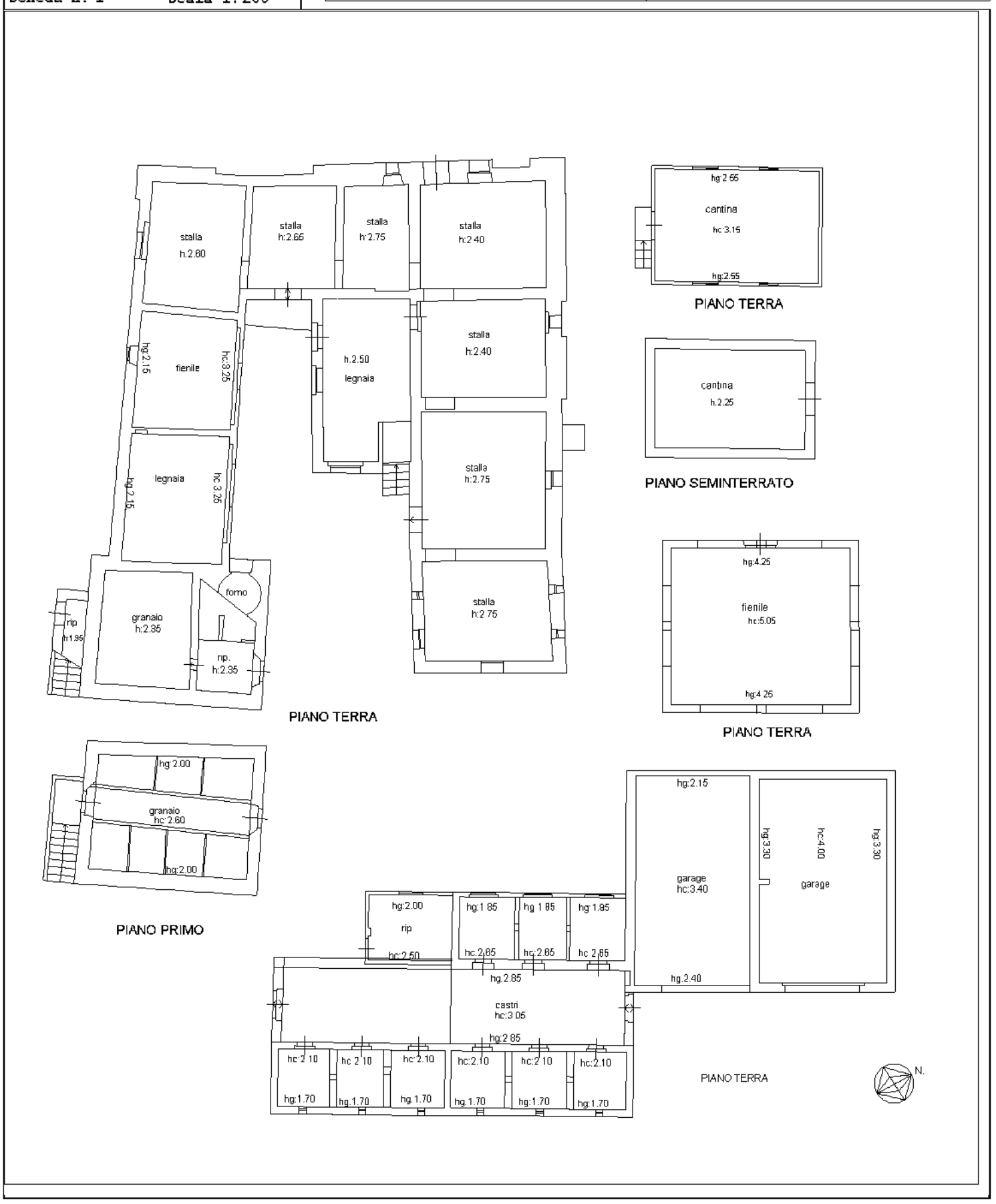

Catasto dei Fabbricati - Situazione al 04/09/2019 - Comune di CASOLE D ELSA (B984) - < Foglio: 13 - Particella: 828 - Subalterno: 3 >
PODERE STIATTINO
Planimetria n. 1 - Data: 10 metri
Firmato da: ARUBAPEC S.P.A. NG CA 3 Serial#: 6a7a7308a1c00f182d18161285f3136b