

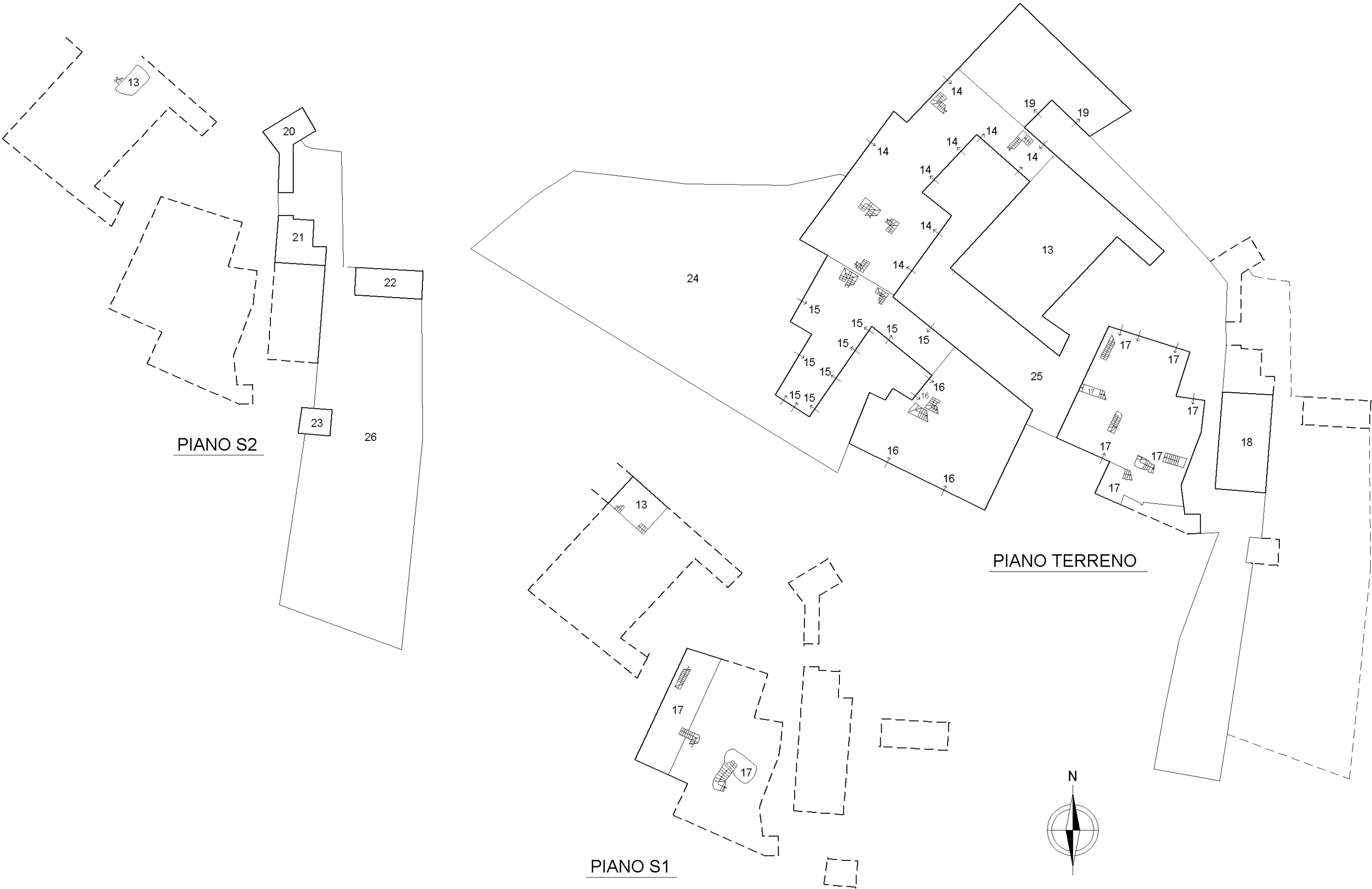


Comune: MONTERIGGIONI
Foglio: 96
Scala originale: 1:2000
Dimensione cornice: 534.000 x 378.000 metr
Protocollo pratica T33827/2021
28-Mag-2021 9:16:15

Data: 28/05/2021 - n. T35742 - Richiedente: Telematico
Totale schede: 2 - Formato di acquisizione: A3(297x420) - Formato stampa richiesto: A3(297x420) - Fattore di scala non utilizzabile
Ultima planimetria in atti

Agenzia delle Entrate
CATASTO FABBRICATI
Ufficio provinciale di Siena

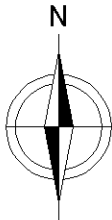
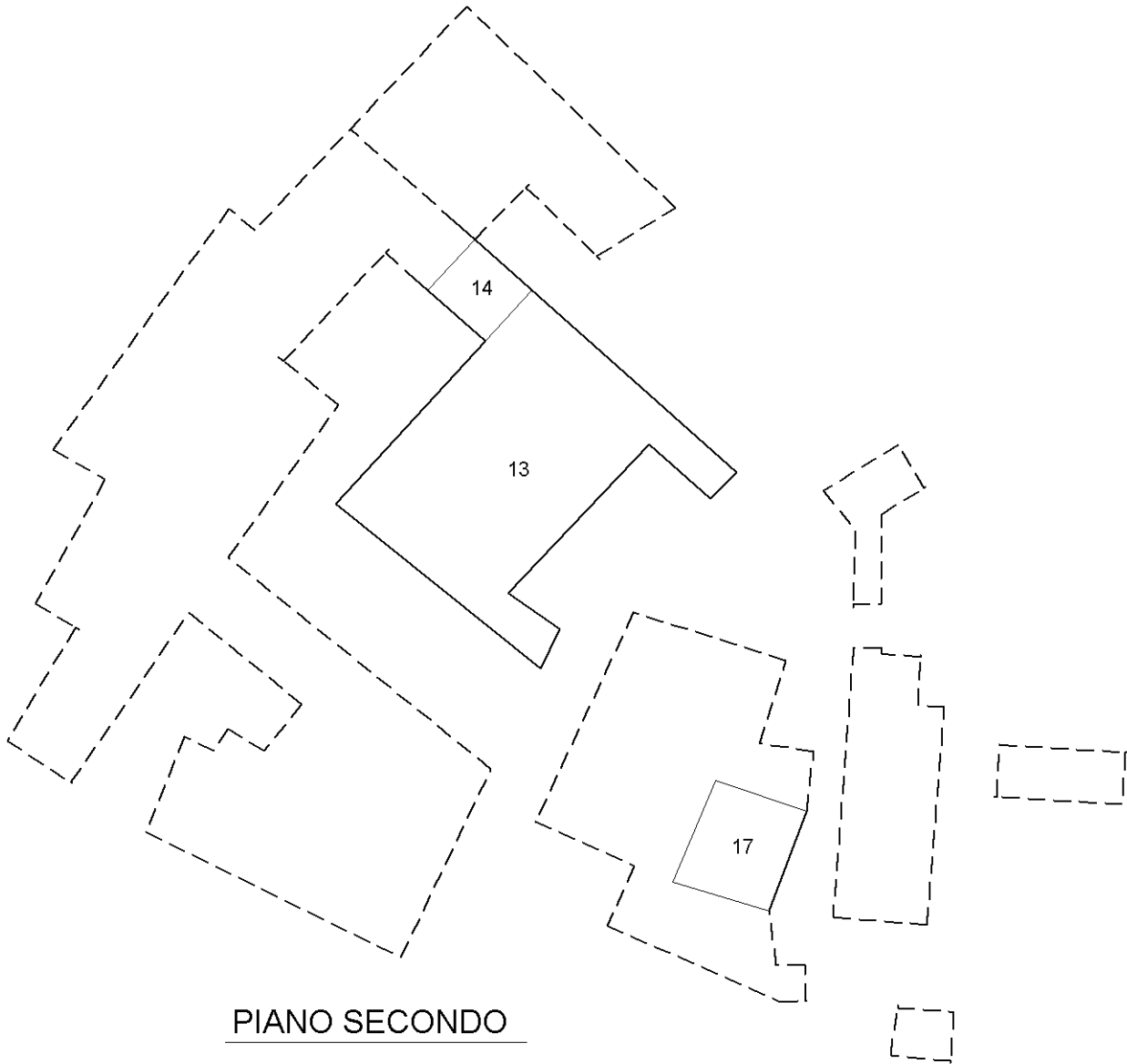
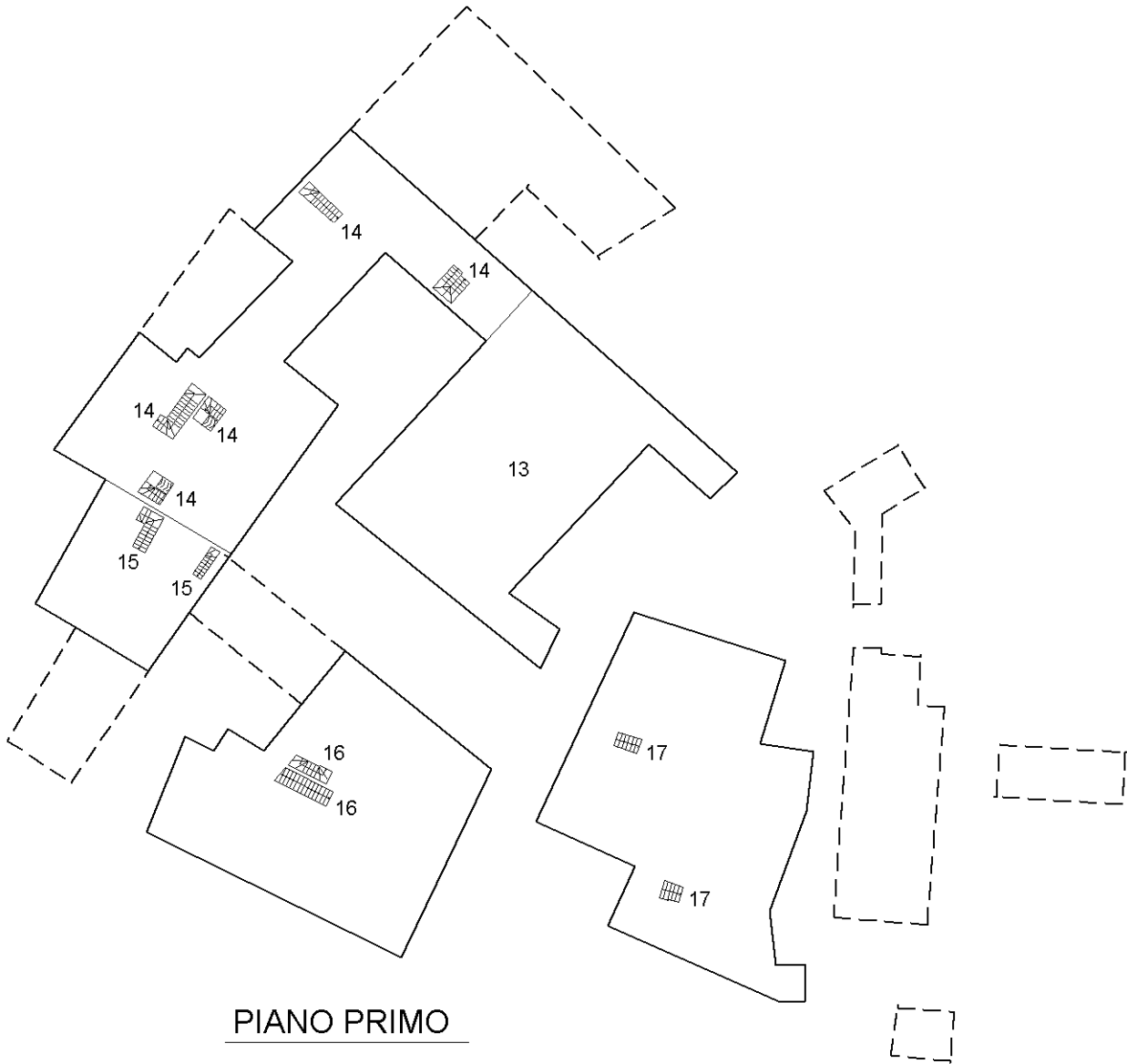
ELABORATO PLANIMETRICO	Compilato da: Rusci Gianni	Iscritto all'albo: Geometri	Prov. Siena	N. 988
Comune di Monteriggioni	Sezione:	Foglio: 96	Particella: 61	Protocollo n. SI0017553 del 20/05/2021
Dimostrazione grafica dei subalterni		Tipo Mappale n. 15812 del 11/05/2021 Scala 1 : 500		



Data: 28/05/2021 - n. T35742 - Richiedente: Telematico
Totale schede: 2 - Formato di acquisizione: A3(297x420) - Formato stampa richiesto: A3(297x420) - Fattore di scala non utilizzabile
Ultima planimetria in atti

Agenzia delle Entrate
CATASTO FABBRICATI
Ufficio provinciale di Siena

ELABORATO PLANIMETRICO	Compilato da: Rusci Gianni	Iscritto all'albo: Geometri	Prov. Siena	N. 988
Comune di Monteriggioni	Sezione:	Foglio: 96	Particella: 61	Protocollo n. SI0017553 del 20/05/2021
Dimostrazione grafica dei subalterni		Tipo Mappale n. 15812 del 11/05/2021 Scala 1 : 500		



Dichiarazione protocollo n. SI0023157 del 09/03/2004

Planimetria di u.i.u. in Comune di Monteriggioni

Strada Di Fungaia

civ.

Agenzia del Territorio
CATASTO FABBRICATI
 Ufficio Provinciale di
 Siena

Identificativi Catastali:

Sezione:

Foglio: 96

Particella: 60

Subalterno: 2

Compilata da:

Sani Umberto

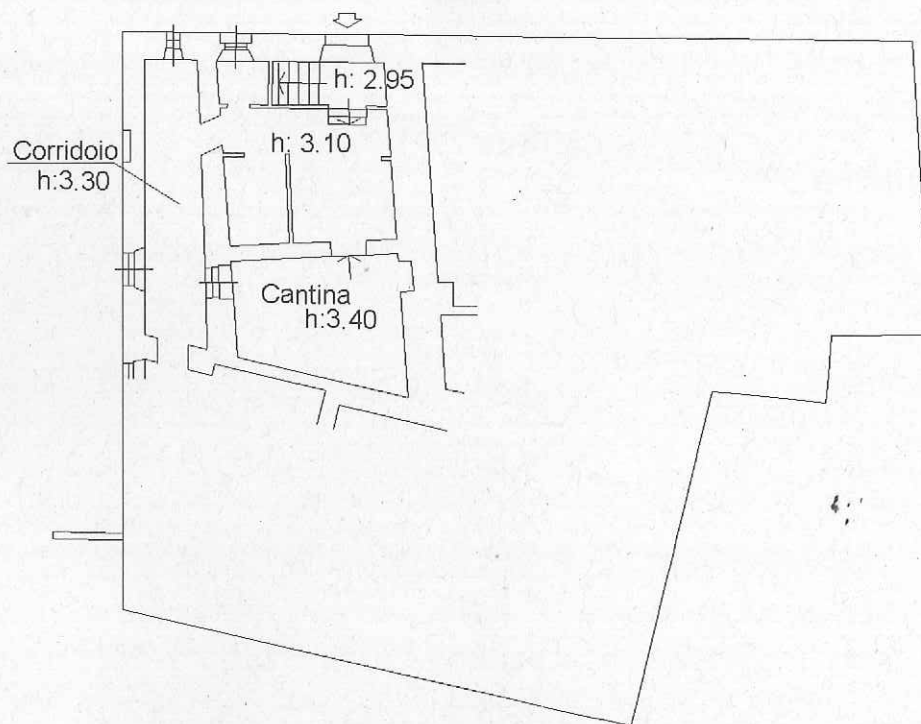
Isritto all'albo:
Geometri

Prov. Siena

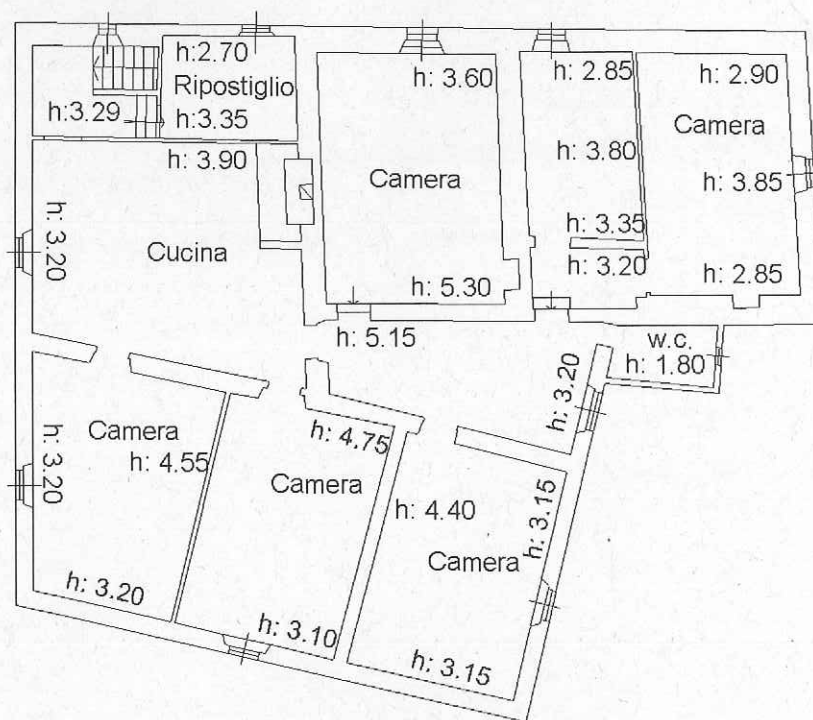
N. 591

Scheda n. 1

Scala 1:200



PIANO TERRENO



PIANO PRIMO

Catasto dei Fabbricati - Situazione al 30/10/2020 - Comune di MONTERIGGIONI(F598) - < Foglio: 96 Particella: 60 - Subalterno 2 >
 STRADA DI FUNGAIA piano: T-1;

Agenzia del Territorio
CATASTO FABBRICATI
Ufficio Provinciale di
Siena

Dichiarazione protocollo n. SI0023157 del 09/03/2004

Planimetria di u.i.u. in Comune di Monteriggioni

Strada Di Fungaia

civ.

Identificativi Catastali:

Sezione:

Foglio: 96

Particella: 60

Subalterno: 3

Compilata da:

Sani Umberto

Iscritto all'albo:

Geometri

Prov. Siena

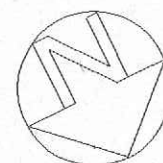
N. 591

Scheda n. 1

Scala 1:200



PIANO TERRENO



Catasto dei Fabbricati - Situazione al 30/10/2020 - Comune di MONTERIGGIONI(F598) - < Foglio: 96 Particella: 60 - Subalterno 3 >
STRADA DI FUNGAIA piano: T;

Agenzia del Territorio
CATASTO FABBRICATI
Ufficio Provinciale di
Siena

Dichiarazione protocollo n. SI0023157 del 09/03/2004

Planimetria di u.i.u. in Comune di Monteriggioni

Strada Di Fungaia

civ.

Identificativi Catastali:

Sezione:

Foglio: 96

Particella: 60

Subalterno: 4

Compilata da:

Sani Umberto

Isritto all'albo:

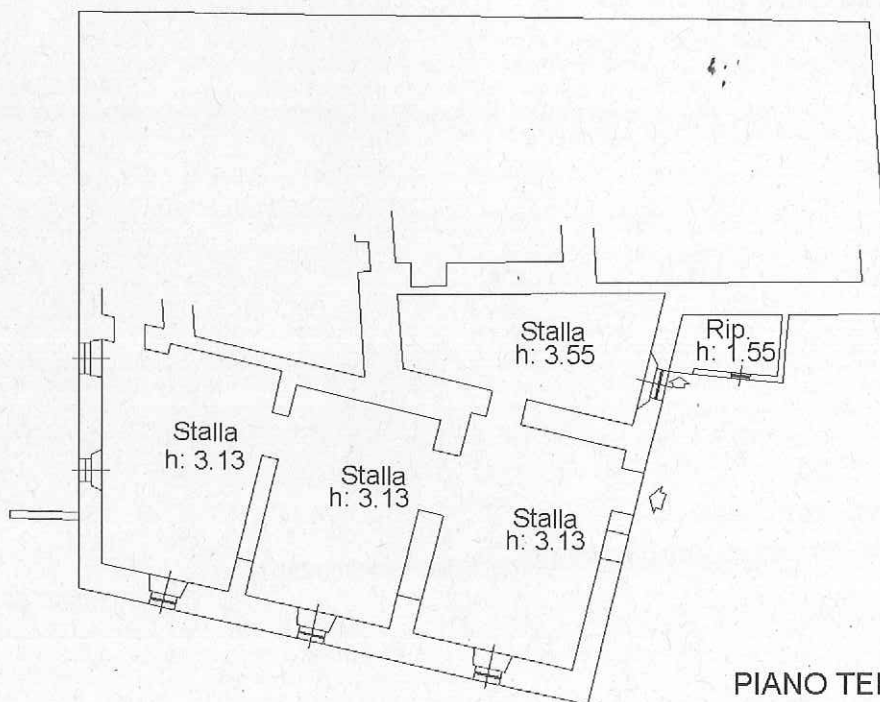
Geometri

Prov. Siena

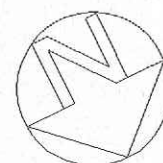
N. 591

Scheda n. 1

Scala 1:200



PIANO TERRENO



Catasto dei Fabbricati - Situazione al 30/10/2020 - Comune di MONTERIGGIONI(F598) - < Foglio: 96 Particella: 60 - Subalterno 4 >
STRADA DI FUNGAIA piano: T;

Agenzia del Territorio
CATASTO FABBRICATI
Ufficio Provinciale di
Siena

Dichiarazione protocollo n. SI0023157 del 09/03/2004

Planimetria di u.i.u. in Comune di Monteriggioni

Strada Di Fungaia

civ.

Identificativi Catastali:

Sezione:
Foglio: 96
Particella: 60
Subalterno: 5

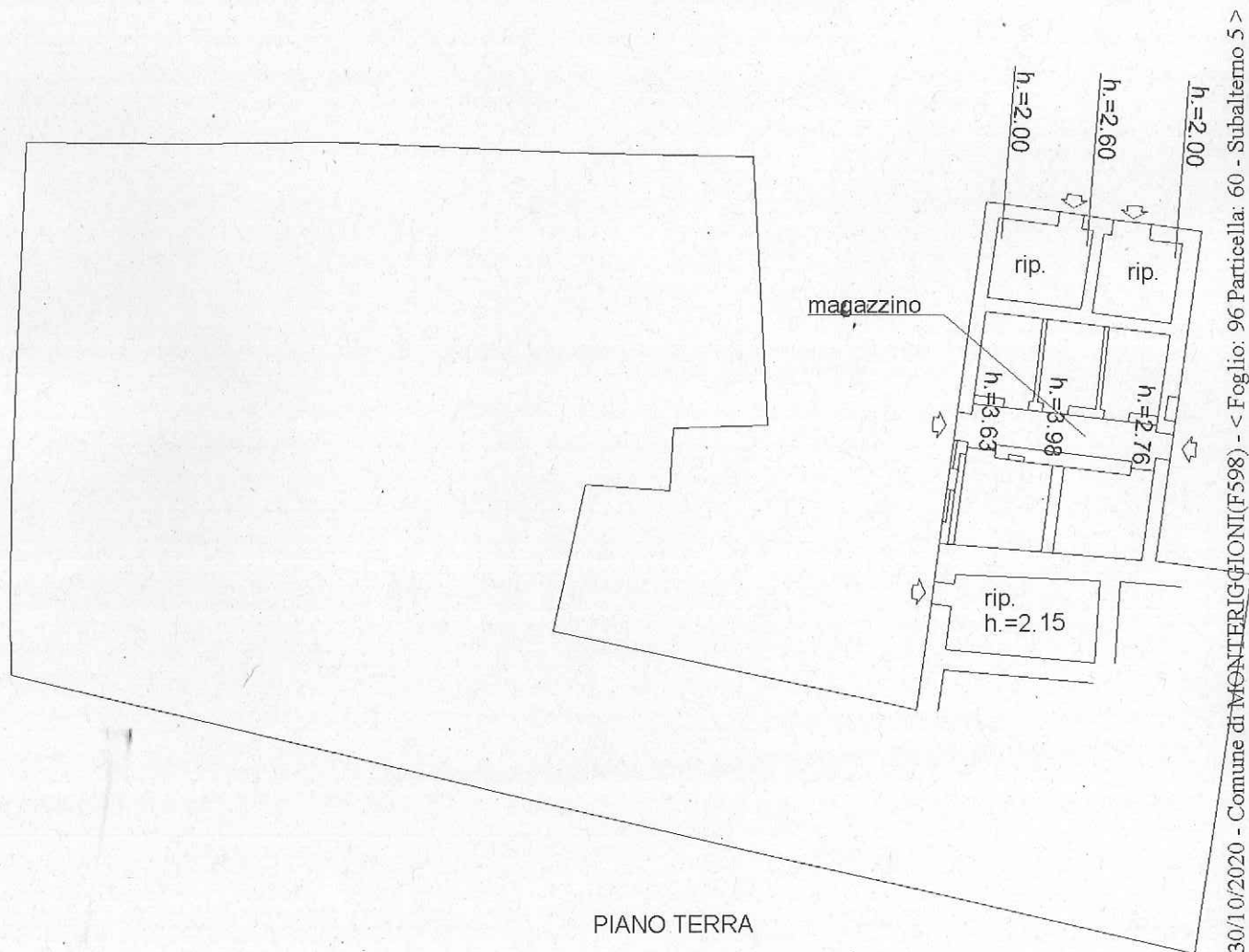
Compilata da:
Sani UmbertoIsoritto all'albo:
Geometri

Prov. Siena

N. 591

Scheda n. 1

Scala 1:200



Catasto dei Fabbricati - Situazione al 30/10/2020 - Comune di MONTERIGGIONI(F598) - < Foglio: 96 Particella: 60 - Subalterno 5 >
STRADA DI FUNGAIA piano: T;

Agenzia del Territorio
CATASTO FABBRICATI
Ufficio Provinciale di
Siena

Dichiarazione protocollo n. SI0023157 del 09/03/2004

Planimetria di u.i.u. in Comune di Monteriggioni

Strada Di Fungaia

civ.

Identificativi Catastali:

Sezione:

Foglio: 96

Particella: 60

Subalterno: 6

Compilata da:

Sani Umberto

Iscritto all'albo:
Geometri

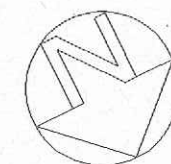
Prov. Siena

N. 591

Scheda n. 1

Scala 1:200

PIANO TERRA



Catasto dei Fabbricati - Situazione al 30/10/2020 - Comune di MONTERIGGIONI (F598) - < Foglio: 96 Particella: 60 - Subalterno 6 >
STRADA DI FUNGAIA piano: T;

Agenzia del Territorio
CATASTO FABBRICATI
Ufficio Provinciale di
Siena

Dichiarazione protocollo n. SI0023157 del 09/03/2004

Planimetria di u.i.u. in Comune di Monteriggioni

Strada Di Fungaia

civ.

Identificativi Catastali:

Sezione:

Foglio: 96

Particella: 60

Subalterno: 7

Compilata da:

Sani Umberto

Isritto all'albo:

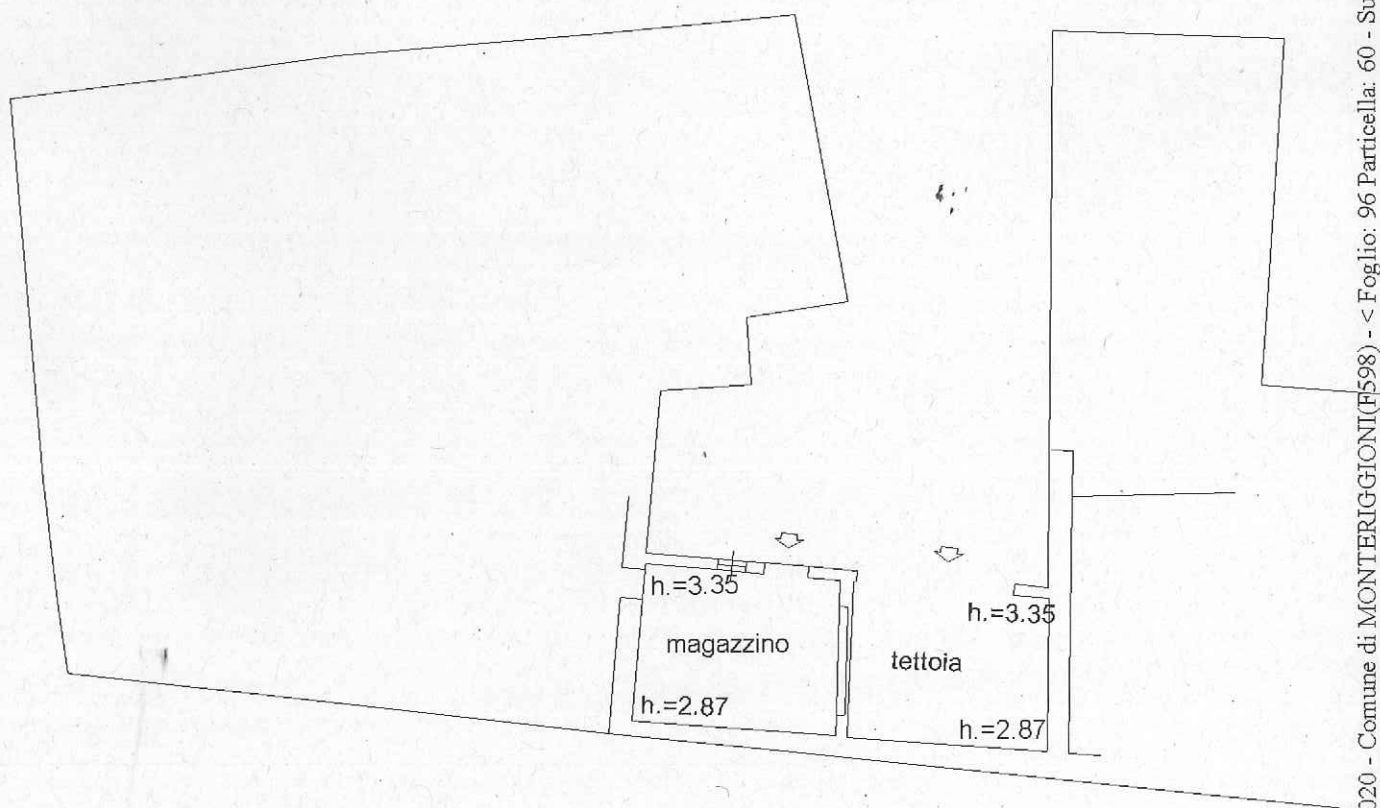
Geometri

Prov. Siena

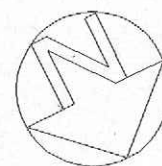
N. 591

Scheda n. 1

Scala 1:200



PIANO TERRA



Catasto dei Fabbricati - Situazione al 30/10/2020 - Comune di MONTERIGGIONI(F598) - < Foglio: 96 Particella: 60 - Subalterno 7 >
STRADA DI FUNGAIA piano: T;

civ. 6

N. 591

Scheda n. 1

Scala 1: 200

PIANO PRIMO

PIANO INTERRATO

Category	h=1.75	h=2.25
campina	h=1.75	h=2.25

PIANO
SEMINTERRATO

PIANO TERRENO

resede bcnc
sub 12

PIANO SECONDO

61

Nord

Rapp Graf 1:2000
Fig. 96 Svil. A p.lla 61

Catasto dei Fabbricati - Situazione al 30/10/2020 - Comune di MONTERIGGIONI (F598) - < Foglio: 96 Particella: 61 - Subalterno 2 >
STRADA DI FUNGAIA n. 6 piano: S2-S1-T-1-2;

STRADA DI FUNGAIA n. 6 piano: S2-S1-T-1-2;

Firmato Da: RUSCI GIANNI Emesso Da: ARUBAPEC S.P.A. NG CA 3 Serial#: 481ba39a862e697b92b1c9d831eb350f

Agenzia del Territorio
CATASTO FABBRICATI
Ufficio Provinciale di
Siena

Dichiarazione protocollo n. SI0001376 del 08/01/2004

Planimetria di u.i.u. in Comune di Monteriggioni

Strada Di Fungaia

civ.

Identificativi Catastali:

Sezione:

Foglio: 96

Particella: 61

Subalterno: 3

Compilata da:

Sani Umberto

Isoritto all'albo:

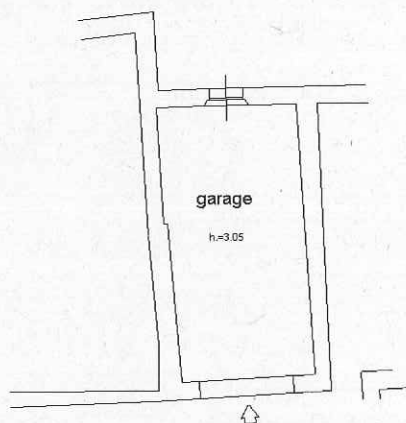
Geometri

Prov. Siena

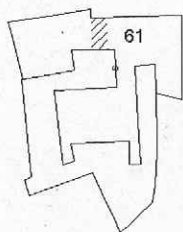
N. 591

Scheda n. 1

Scala 1:200




PIANO TERRENO



Rapp Graf 1:2000

Fg. 96 Svil. A p.lla 61



Catasto dei Fabbricati - Situazione al 30/10/2020 - Comune di MONTERIGGIONI(F598) - < Foglio: 96 Particella: 61 - Subalterno 3 >
STRADA DI FUNGAIA piano: T;

Agenzia del Territorio
CATASTO FABBRICATI
Ufficio Provinciale di
Siena

Dichiarazione protocollo n. SI0001388 del 08/01/2004

Planimetria di u.i.u. in Comune di Monteriggioni

Strada Di Fungaia

civ.

Identificativi Catastali:

Sezione:

Foglio: 96

Particella: 61

Subalterno: 4

Compilata da:

Sani Umberto

Isoritto all'albo:

Geometri

Prov. Siena

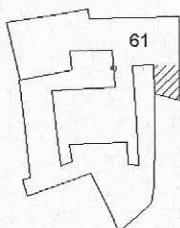
N. 591

Scheda n. 1

Scala 1:200




PIANO TERRENO



Rapp Graf 1:2000

Fg. 96 Svil. A p.lla 61



Catasto dei Fabbricati - Situazione al 30/10/2020 - Comune di MONTERIGGIONI(F598) - < Foglio: 96 Particella: 61 - Subalterno 4 >
STRADA DI FUNGAIA piano: T;

Agenzia del Territorio
CATASTO FABBRICATI
 Ufficio Provinciale di
Siena

Dichiarazione protocollo n. SI0001388 del 08/01/2004

Planimetria di u.i.u. in Comune di Monteriggioni

Strada Di Fungaia

civ.

Identificativi Catastali:

Sezione:

Foglio: 96

Particella: 61

Subalterno: 5

Compilata da:

Sani Umberto

Iscritto all'albo:

Geometri

Prov. Siena

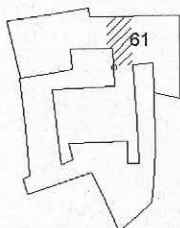
N. 591

Scheda n. 1

Scala 1:200



PIANO TERRENO



Rapp Graf 1:2000

Fg. 96 Svil. A p.lla 61

Agenzia del Territorio
CATASTO FABBRICATI
Ufficio Provinciale di
Siena

Dichiarazione protocollo n. SI0001388 del 08/01/2004

Planimetria di u.i.u. in Comune di Monteriggioni

Strada Di Fungaià

civ.

Identificativi Catastali:

Sezione:

Foglio: 96

Particella: 61

Subalterno: 6

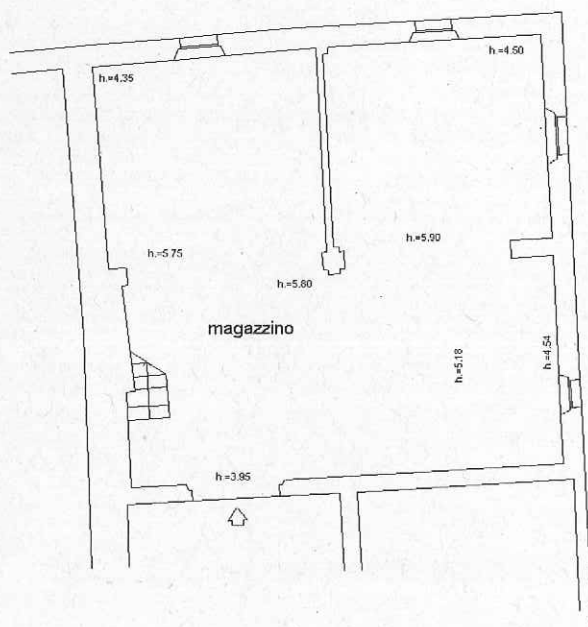
Compilata da:
Sani UmbertoIscritto all'albo:
Geometri

Prov. Siena

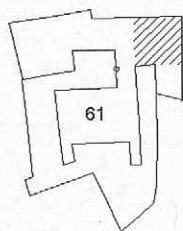
N. 591

Scheda n. 1


Scala 1:200



PIANO TERRENO



Rapp Graf 1:2000
Fg. 96 Svil. A p.lla 61



Catasto dei Fabbricati - Situazione al 30/10/2020 - Comune di MONTERIGGIONI(F598) - < Foglio: 96 Particella: 61 - Subalterno 6 >
STRADA DI FUNGAIA piano: T;

Agenzia del Territorio
CATASTO FABBRICATI
 Ufficio Provinciale di
 Siena

Dichiarazione protocollo n. SI0001388 del 08/01/2004

Planimetria di u.i.u. in Comune di Monteriggioni

Strada Di Fungaia

civ.

Identificativi Catastali:

Sezione:
 Foglio: 96
 Particella: 61
 Subalterno: 7

Compilata da:
 Sani Umberto

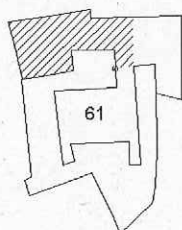
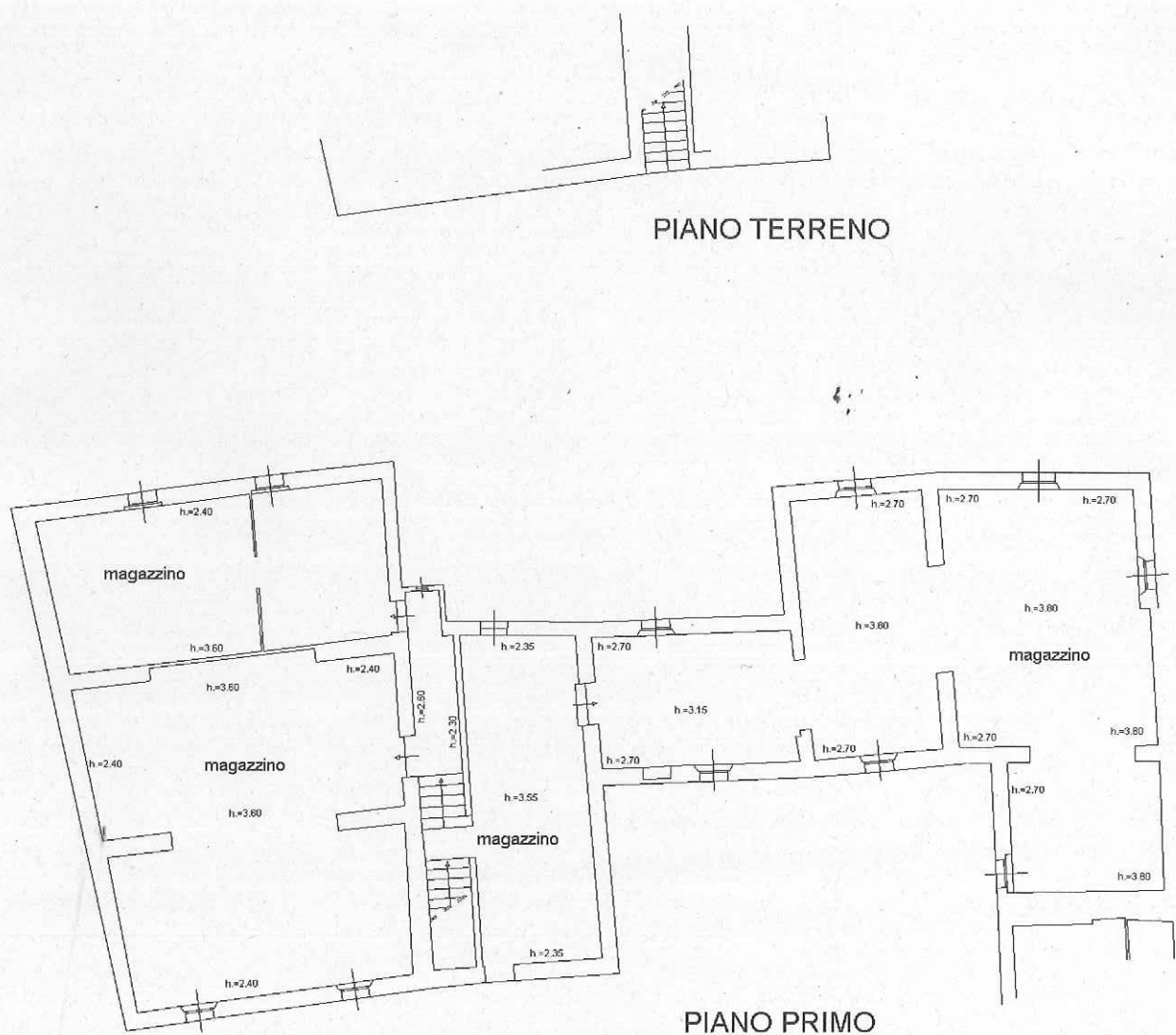
Iscritto all'albo:
 Geometri

Prov. Siena

N. 591


Scheda n. 1

Scala 1:200



Rapp Graf 1:2000

Fg. 96 Svil. A p.lla 61



Catasto dei Fabbricati - Situazione al 30/10/2020 - Comune di MONTERIGGIONI(F598) - < Foglio: 96 Particella: 61 - Subalterno 7 >
 STRADA DI FUNGAIA piano: T-1;

Agenzia del Territorio
CATASTO FABBRICATI
Ufficio Provinciale di
Siena

Dichiarazione protocollo n. SI0001388 del 08/01/2004

Planimetria di u.i.u. in Comune di Monteriggioni

Strada Di Fungaia

civ.

Identificativi Catastali:

Sezione:

Foglio: 96

Particella: 61

Subalterno: 8

Compilata da:

Sani Umberto

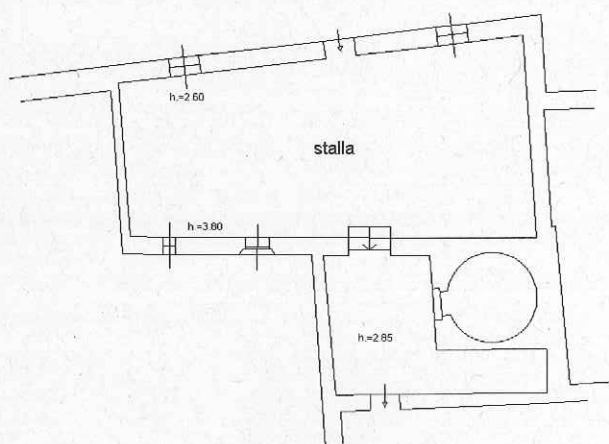
Iscritto all'albo:
Geometri

Prov. Siena

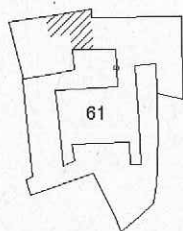
N. 591

Scheda n. 1

Scala 1:200



PIANO TERRENO



Rapp Graf 1:2000

Fg. 96 Svil. A p.lla 61

Agenzia del Territorio
CATASTO FABBRICATI
Ufficio Provinciale di
Siena

Dichiarazione protocollo n. SI0001388 del 08/01/2004

Planimetria di u.i.u. in Comune di Monteriggioni

Strada Di Fungaia

civ.

Identificativi Catastali:

Sezione:

Foglio: 96

Particella: 61

Subalterno: 9

Compilata da:

Sani Umberto

Iscritto all'albo:
Geometri

Prov. Siena

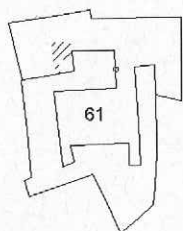
N. 591

Scheda n. 1

Scala 1:200




PIANO TERRENO



Rapp Graf 1:2000

Fg. 96 Svil. A p.lla 61



Catasto dei Fabbricati - Situazione al 30/10/2020 - Comune di MONTERIGGIONI(F598) - < Foglio: 96 Particella: 61 - Subalterno 9 >
STRADA DI FUNGAIA piano: T;

Agenzia del Territorio
CATASTO FABBRICATI
Ufficio Provinciale di
Siena

Dichiarazione protocollo n. SI0001388 del 08/01/2004

Planimetria di u.i.u. in Comune di Monteriggioni

Strada Di Fungaia

civ.

Identificativi Catastali:

Sezione:

Foglio: 96

Particella: 61

Subalterno: 10

Compilata da:

Sani Umberto

Iscritto all'albo:
Geometri

Prov. Siena

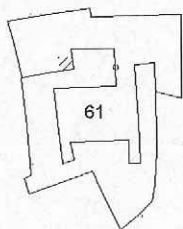
N. 591

Scheda n. 1


Scala 1:200



PIANO TERRENO



Rapp Graf 1:2000
Fg. 96 Svil. A p.lla 61



Catasto dei Fabbricati - Situazione al 30/10/2020 - Comune di MONTERIGGIONI(F598) - < Foglio: 96 Particella: 61 - Subalterno 10 >
STRADA DI FUNGAIA piano: T;

Agenzia del Territorio
CATASTO FABBRICATI
Ufficio Provinciale di
Siena

Dichiarazione protocollo n. SI0001388 del 08/01/2004

Planimetria di u.i.u. in Comune di Monteriggioni

Strada Di Fungaia

civ.

Identificativi Catastali:

Sezione:

Foglio: 96

Particella: 61

Subalterno: 11

Compilata da:

Sani Umberto

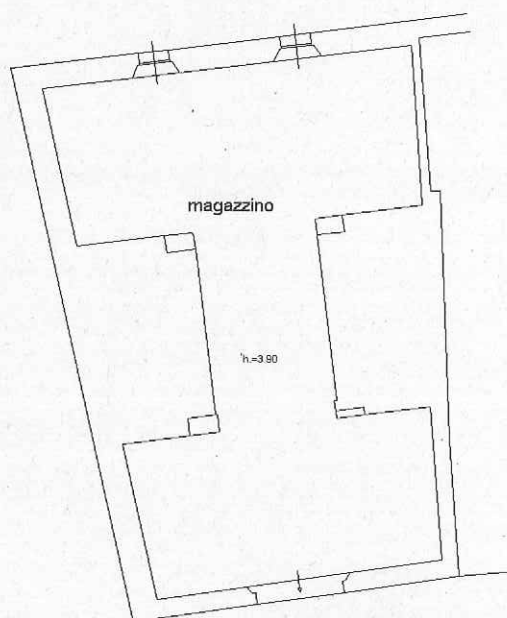
Iscritto all'albo:
Geometri

Prov. Siena

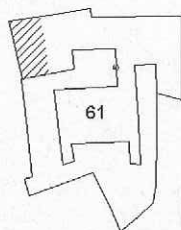
N. 591

Scheda n. 1

Scala 1:200




PIANO TERRENO



Rapp Graf 1:2000

Fg. 96 Svil. A p.lla 61



Catasto dei Fabbricati - Situazione al 30/10/2020 - Comune di MONTERIGGIONI(F598) - < Foglio: 96 Particella: 61 - Subalterno 11 >
STRADA DI FUNGAIA piano: T;

Agenzia del Territorio
CATASTO FABBRICATI
Ufficio Provinciale di
Siena

Dichiarazione protocollo n. SI0022844 del 09/03/2004

Planimetria di u.i.u. in Comune di Monteriggioni

Strada Di Fungaia

civ.

Identificativi Catastali:

Sezione:

Foglio: 96

Particella: 63

Subalterno: 2

Compilata da:

Sani Umberto

Isoritto all'albo:

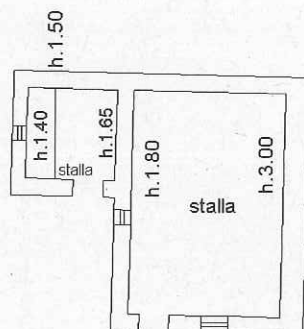
Geometri

Prov. Siena

N. 591

Scheda n. 1

Scala 1:200



PIANO TERRENO



Nord

Catasto dei Fabbricati - Situazione al 30/10/2020 - Comune di MONTERIGGIONI(F598) - < Foglio: 96 Particella: 63 - Subalterno 2 >
STRADA DI FUNGAIA piano: T;

Agenzia del Territorio
CATASTO FABBRICATI
Ufficio Provinciale di
Siena

Dichiarazione protocollo n. SI0022844 del 09/03/2004

Planimetria di u.i.u. in Comune di Monteriggioni

Strada Di Fungaia

civ.

Identificativi Catastali:

Sezione:

Foglio: 96

Particella: 63

Subalterno: 3

Compilata da:

Sani Umberto

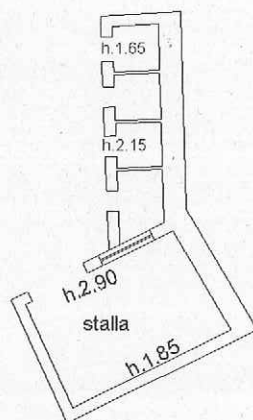
Iscritto all'albo:
Geometri

Prov. Siena

N. 591

Scheda n. 1

Scala 1:200



PIANO TERRENO



Nord

Catasto dei Fabbricati - Situazione al 30/10/2020 - Comune di MONTERIGGIONI(F598) - < Foglio: 96 Particella: 63 - Subalterno 3 >
STRADA DI FUNGAIA piano: T;

Agenzia del Territorio
CATASTO FABBRICATI
 Ufficio Provinciale di
 Siena

Dichiarazione protocollo n. SI0023187 del 09/03/2004

Planimetria di u.i.u. in Comune di Monteriggioni

Strada Di Fungaia

civ.

Identificativi Catastali:

Sezione:

Foglio: 96

Particella: 64

Subalterno: 2

Compilata da:

Sani Umberto

Isoritto all'albo:

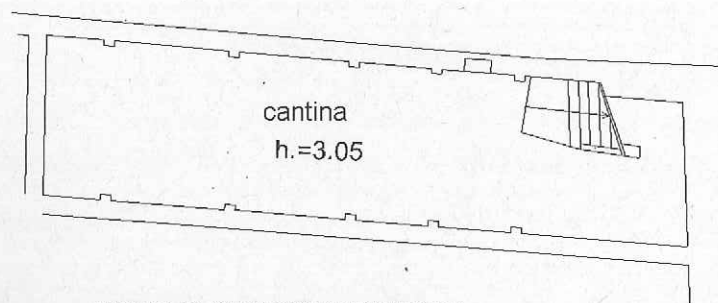
Geometri

Prov. Siena

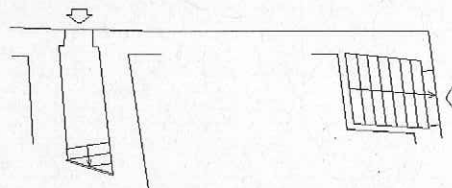
N. 591

Scheda n. 1

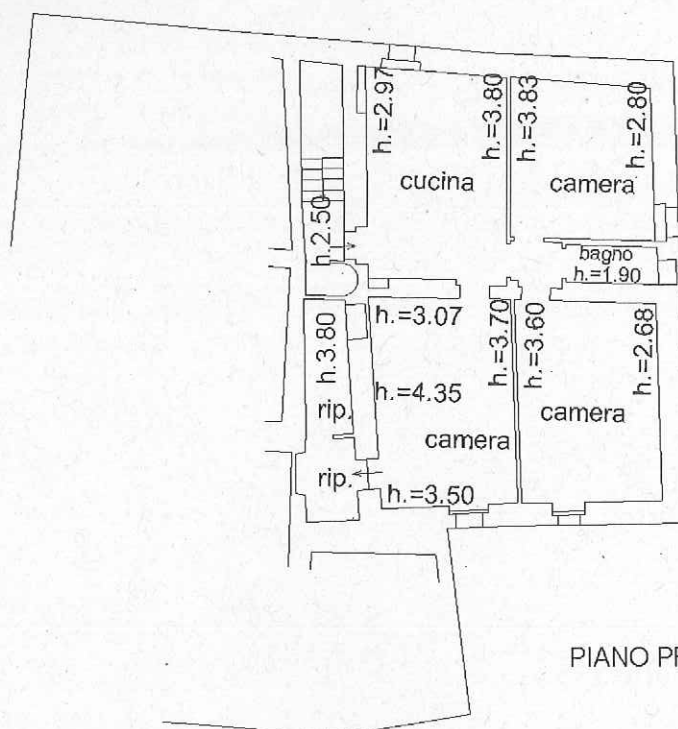
Scala 1:200



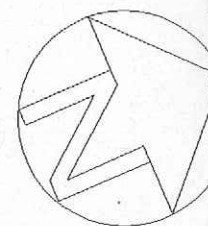
PIANO PRIMO SOTTOSTRADA



PIANO TERRENO



PIANO PRIMO



Catasto dei Fabbricati - Situazione al 30/10/2020 - Comune di MONTERIGGIONI(F598) - < Foglio: 96 Particella: 64 - Subalterno 2 >
 STRADA DI FUNGAIA piano: S1-T-1;

Agenzia del Territorio
CATASTO FABBRICATI
Ufficio Provinciale di
Siena

Dichiarazione protocollo n. SI0023187 del 09/03/2004

Planimetria di u.i.u. in Comune di Monteriggioni

Strada Di Fungaia

civ.

Identificativi Catastali:

Sezione:

Foglio: 96

Particella: 64

Subalterno: 3

Compilata da:

Sani Umberto

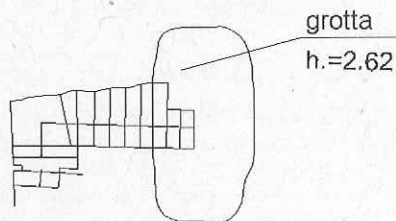
Iscritto all'albo:
Geometri

Prov. Siena

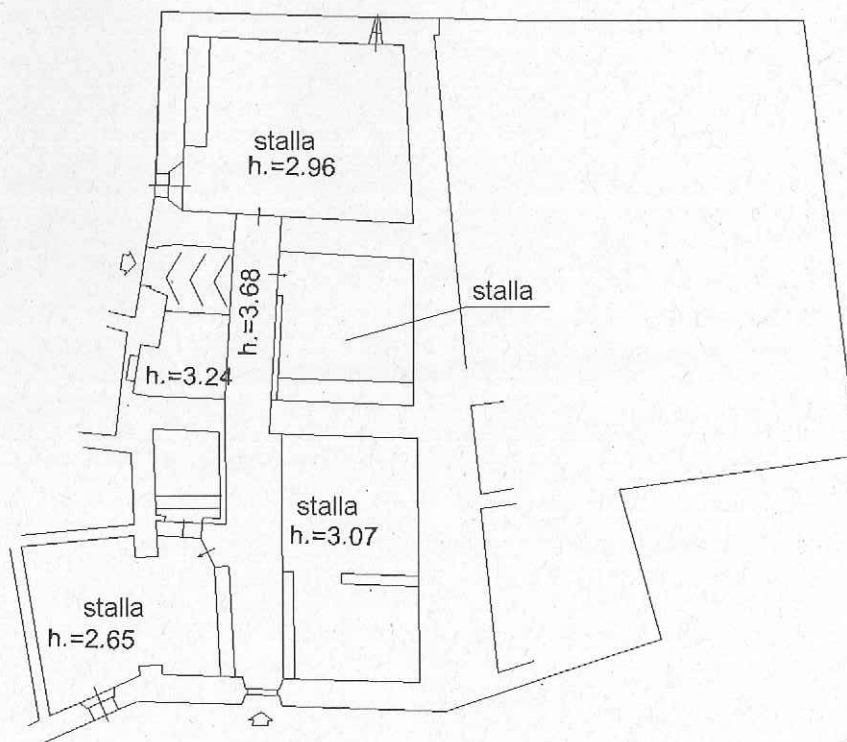
N. 591

Scheda n. 1

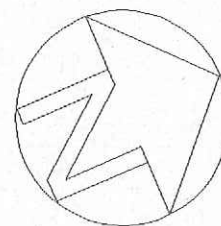
Scala 1:200



PIANO PRIMO SOTTOSTRADA



PIANO TERRA



Catasto dei Fabbricati - Situazione al 30/10/2020 - Comune di MONTERIGGIONI(F598) - < Foglio: 96 Particella: 64 - Subalterno 3 >
STRADA DI FUNGAIA piano: S1-T;

Agenzia del Territorio
CATASTO FABBRICATI
Ufficio Provinciale di
Siena

Dichiarazione protocollo n. SI0023187 del 09/03/2004

Planimetria di u.i.u. in Comune di Monteriggioni

Strada Di Fungaia

civ.

Identificativi Catastali:

Sezione:

Foglio: 96

Particella: 64

Subalterno: 4

Compilata da:

Sani Umberto

Isritto all'albo:

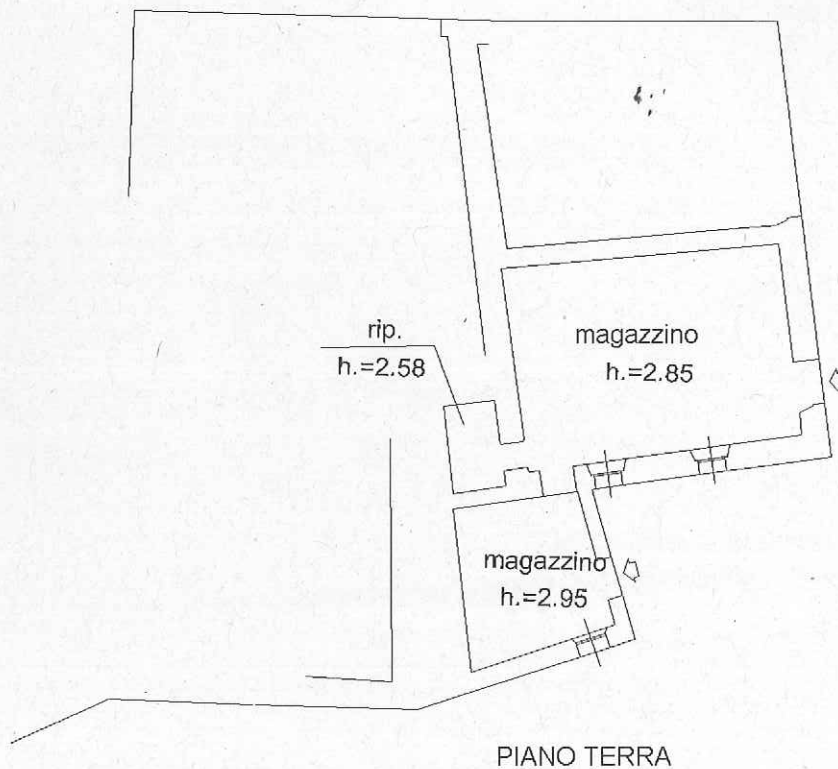
Geometri

Prov. Siena

N. 591

Scheda n. 1

Scala 1:200



PIANO TERRA

Catasto dei Fabbricati - Situazione al 30/10/2020 - Comune di MONTERIGGIONI(F598) - < Foglio: 96 Particella: 64 - Subalterno 4 >
STRADA DI FUNGAIA piano: T;

Agenzia del Territorio
CATASTO FABBRICATI
 Ufficio Provinciale di
 Siena

Dichiarazione protocollo n. SI0023187 del 09/03/2004

Planimetria di u.i.u. in Comune di Monteriggioni

Strada Di Fungaia

civ.

Identificativi Catastali:

Sezione:
 Foglio: 96
 Particella: 64
 Subalterno: 5

Compilata da:
 Sani Umberto

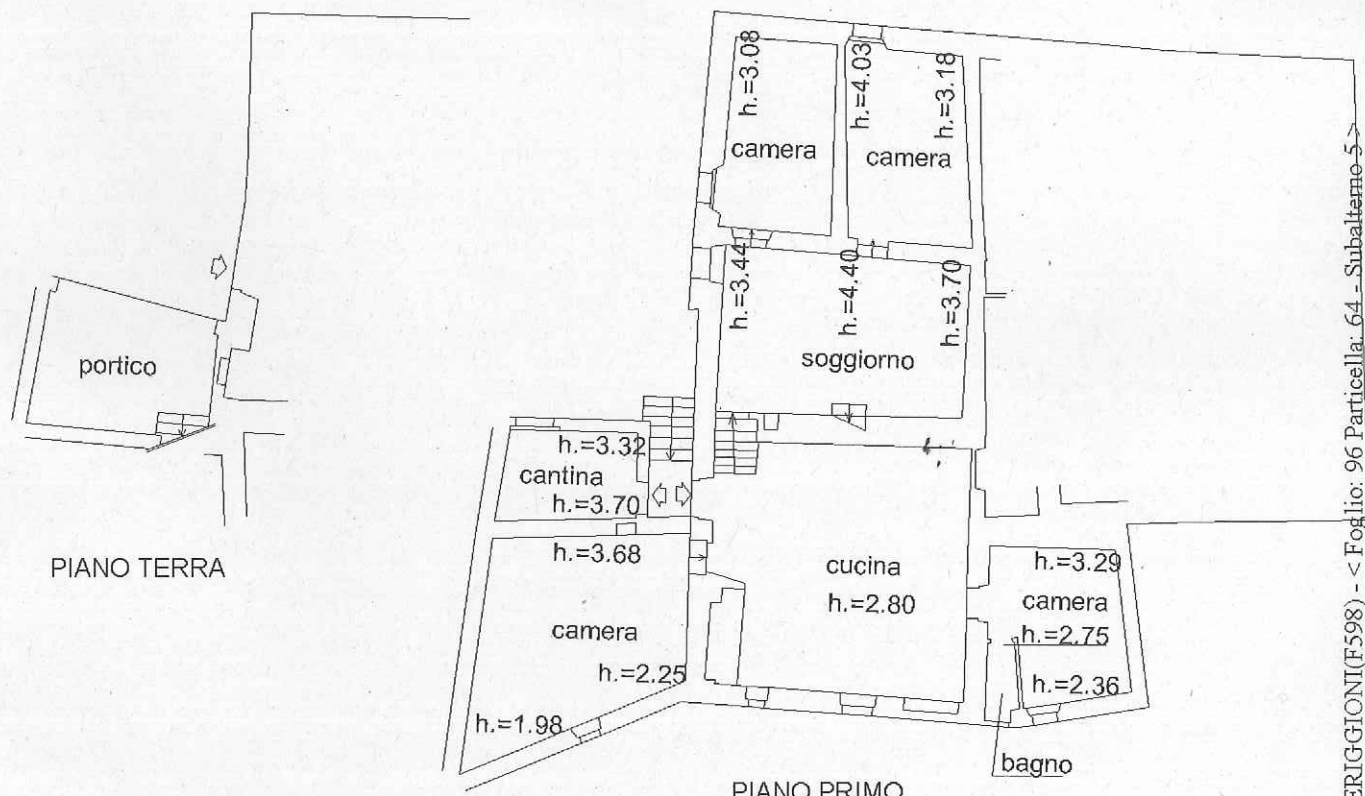
Iscritto all'albo:
 Geometri

Prov. Siena

N. 591

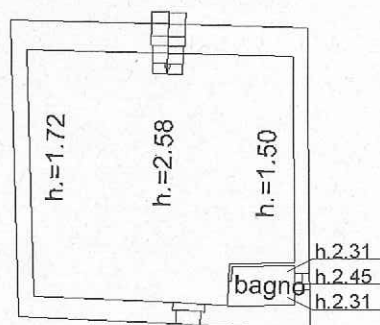
Scheda n. 1

Scala 1:200



PIANO TERRA

PIANO PRIMO



PIANO SECONDO

Catasto dei Fabbricati - Situazione al 30/10/2020 - Comune di MONTERIGGIONI(F598) - < Foglio: 96 Particella: 64 - Subalterno 5 -
 STRADA DI FUNGAIA piano: T-1-2;

Agenzia del Territorio
CATASTO FABBRICATI
Ufficio Provinciale di
Siena

Dichiarazione protocollo n. SI0023187 del 09/03/2004

Planimetria di u.i.u. in Comune di Monteriggioni

Strada Di Fungaia

civ.

Identificativi Catastali:

Sezione:

Foglio: 96

Particella: 64

Subalterno: 6

Compilata da:

Sani Umberto

Iscritto all'albo:
Geometri

Prov. Siena

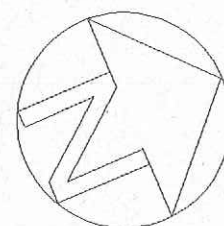
N. 591

Scheda n. 1

Scala 1:200



PIANO TERRA



Catasto dei Fabbricati - Situazione al 30/10/2020 - Comune di MONTERIGGIONI(F598) - < Foglio: 96 Particella: 64 - Subalterno 6 >
STRADA DI FUNGAIA piano: T;

Agenzia del Territorio
CATASTO FABBRICATI
Ufficio Provinciale di
Siena

Dichiarazione protocollo n. SI0023187 del 09/03/2004

Planimetria di u.i.u. in Comune di Monteriggioni

Strada Di Fungaia

civ.

Identificativi Catastali:

Sezione:

Foglio: 96

Particella: 64

Subalterno: 7

Compilata da:

Sani Umberto

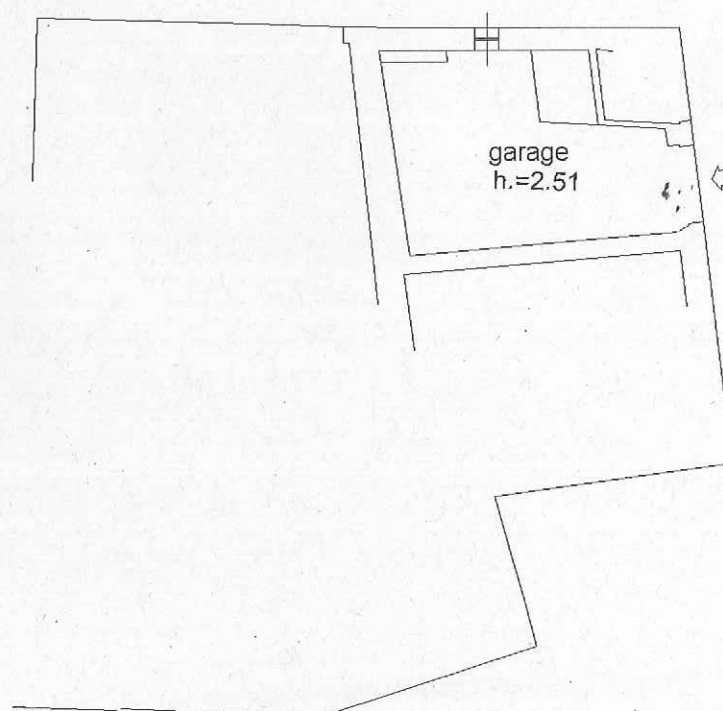
Iscritto all'albo:
Geometri

Prov. Siena

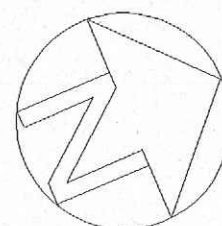
N. 591

Scheda n. 1

Scala 1:200



PIANO TERRA



Catasto dei Fabbricati - Situazione al 30/10/2020 - Comune di MONTERIGGIONI(F598) - < Foglio: 96 Particella: 64 - Subalterno 7 >
STRADA DI FUNGAIA piano: T;

Agenzia del Territorio
CATASTO FABBRICATI
Ufficio provinciale di
Siena

Dichiarazione protocollo n. SI0022801 del 09/03/2004
Planimetria di u.i.u. in Comune di Monteriggioni
Strada Di Fungaia civ.

Identificativi Catastali:
Sezione:
Foglio: 96
Particella: 65
Subalterno:

Compilata da:
Sani Umberto
Iscritto all'albo:
Geometri
Prov. Siena N. 591

Scheda n. 1 Scala 1: 200

