ELABORATO PLANIMETRICO
Compilato da:
Iscritto all'albo: Geometri
Prov. Siena N. 00549

Agenzia delle Entrate
CATASTO FABBRICATI
Ufficio Provinciale di
Siena

Comune di Castiglione D'orcia	Protocollo n. SI0000614 del 201410
Sezione: Foglio: 93 Particella: 440	Tipo Mappale n. del
Dimostrazione grafica dei subalterni	Scala 1 : 500

ELABORATO PLANIMETRICO PARZIALE

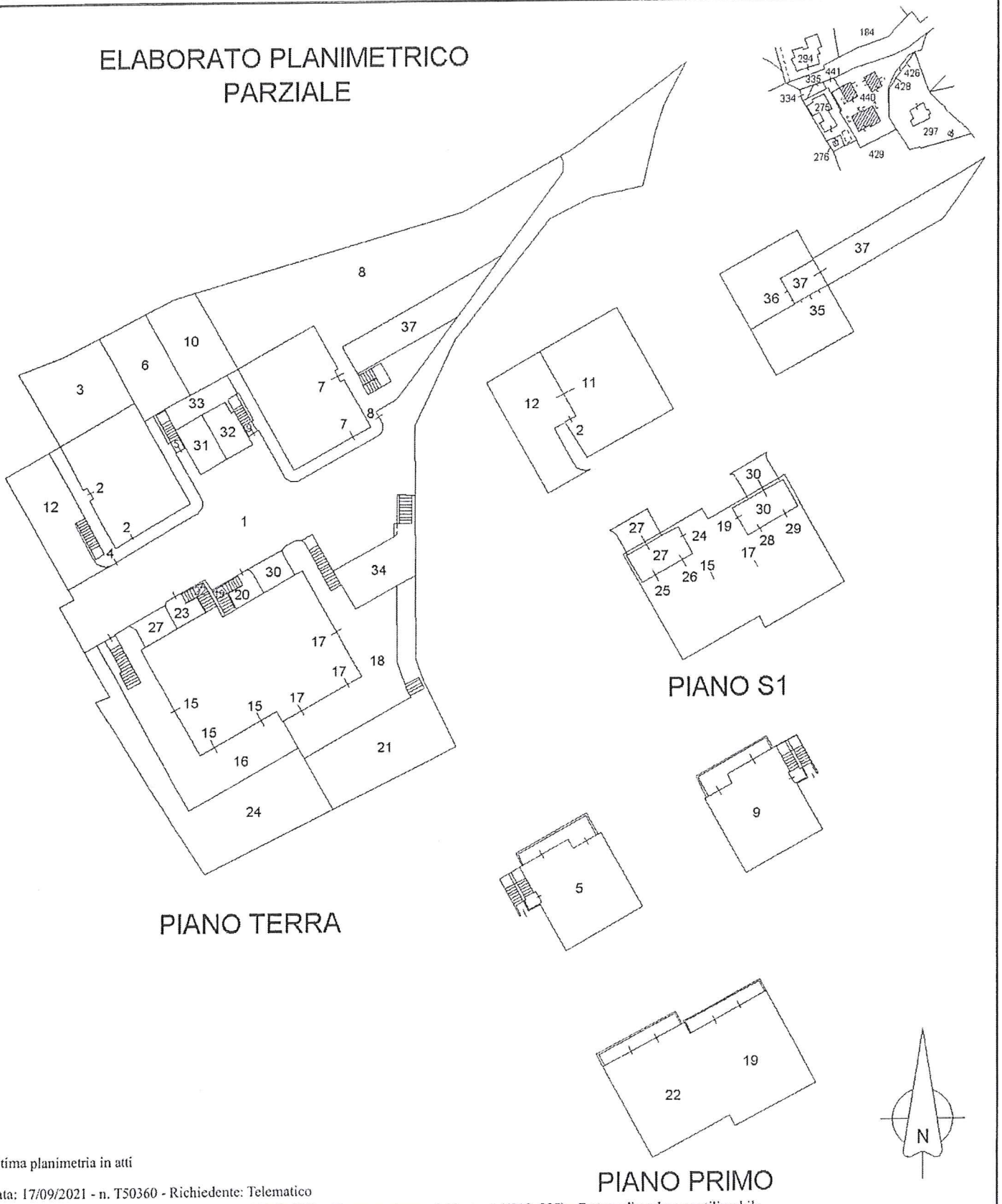

Ultima planimetria in atti

Catasto dei Fabbricati - Situazione al 17/09/2021 - Comune di CASTIGLIONE D ORCIA(C313) - < Foglio 93 - Particella 440>

Agenzia del Territorio
CATASTO FABBRICATI
Ufficio Provinciale di
Siena

Dichiarazione protocollo n. SI0018255 del 18/02/2008

Planimetria di u.i.u. in Comune di Castiglione D'orcia

Case Sparse Poggio Rosa civ.

Identificativi Catastali:
Sezione:
Foglio: 93
Particella: 440
Subalterno: 2

Compilata da:

Iscritto all'albo:
Ingegneri

Prov. Siena N. 315

Scheda n. 1 Scala 1:200

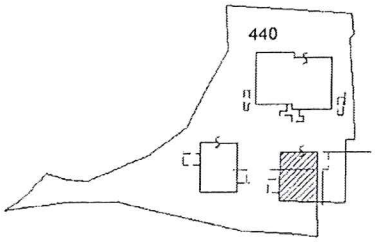

ESTRATTO N.C.T.

SCALA 1:2000

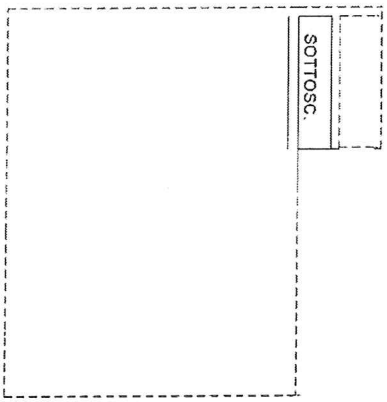

PIANO PRIMO SOTTOSTRADA (S1)

H=2.40

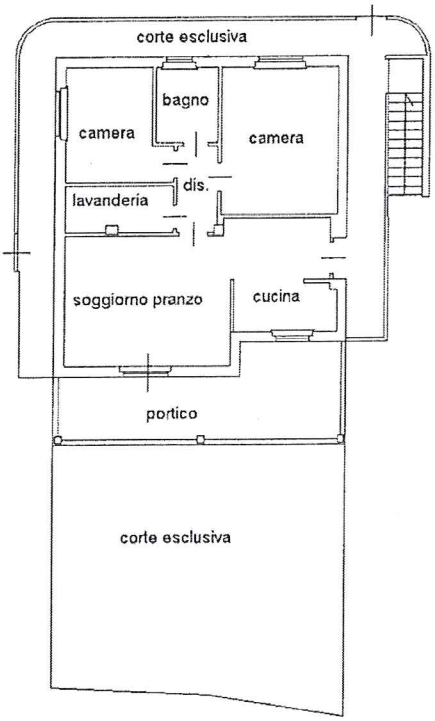

PIANO TERRA

H=2.70

Ultima planimetria in atti

Catasto dei Fabbricati - Situazione al 06/10/2021 - Comune di CASTIGLIONE D ORCIA(C313) - < Foglio 93 - Particella 440 - Subalterno 4>
NUCLEO POGGIO ROSA Piano S1-T

Agenzia del Territorio
CATASTO FABBRICATI
Ufficio Provinciale di
Siena

Dichiarazione protocollo n. SI0018255 del 18/02/2008

Planimetria di u.i.u. in Comune di Castiglione D'orcia

Case Sparse Poggio Rosa civ.

Identificativi Catastali:
Sezione:
Foglio: 93
Particella: 440
Subalterno: 11

Compilata da:

Iscritto all'albo:
Ingegneri

Prov. Siena N. 315

Scheda n. 1 Scala 1:200

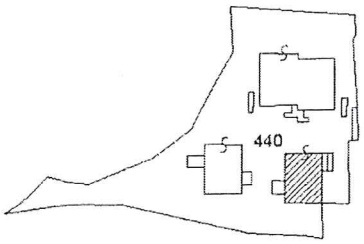

ESTRATTO N.C.T.

SCALA 1:2000

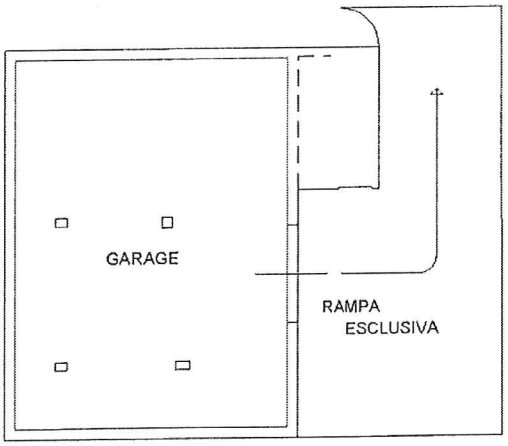

PIANO PRIMO SOTTOSTRADA (S1)

H. 2.40

Ultima planimetria in atti

Data: 06/10/2021 - n. T196758 - Richiedente:
Totale schede: 1 - Formato di acquisizione: A4(210x297) - Formato stampa richiesto: A4(210x297)

Catasto dei Fabbricati - Situazione al 06/10/2021 - Comune di CASTIGLIONE D ORCIA(C313) - < Foglio 93 - Particella 440 - Subalterno 11>
NUCLEO POGGIO ROSA Piano S1

Agenzia delle Entrate
CATASTO FABBRICATI
Ufficio Provinciale di
Siena

Dichiarazione protocollo n. SI0000614 del 09/01/2014

Planimetria di u.i.u. in Comune di Castiglione D'orcia

Nucleo Poggio Rosa civ. SNC

Identificativi Catastali:	Compilata da:
Sezione:	
Foglio: 93	Iscritto all'albo: Geometri
Particella: 440	
Subalterno: 36	Prov. Siena N. 00549

Scheda n. 1 Scala 1:200

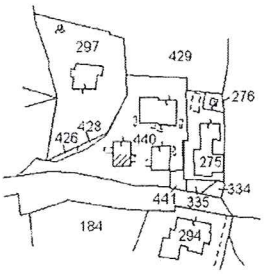

PIANO S1

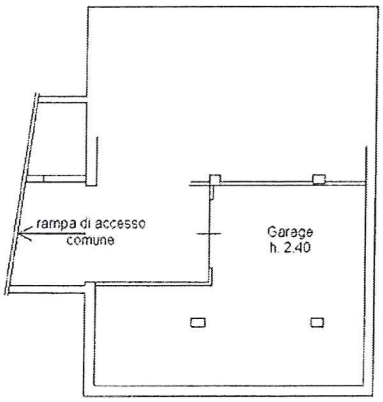

Catasto dei Fabbricati - Situazione al 06/10/2021 - Comune di CASTIGLIONE D ORCIA(C313) - < Foglio 93 - Particella 440 - Subalterno 36>
NUCLEO POGGIO ROSA n. SNC Piano S1

Ultima planimetria in atti