



MINISTERO DELLE FINANZE
DIREZIONE GENERALE DEL CATASTO E DEI SERVIZI TECNICI ERARIALI

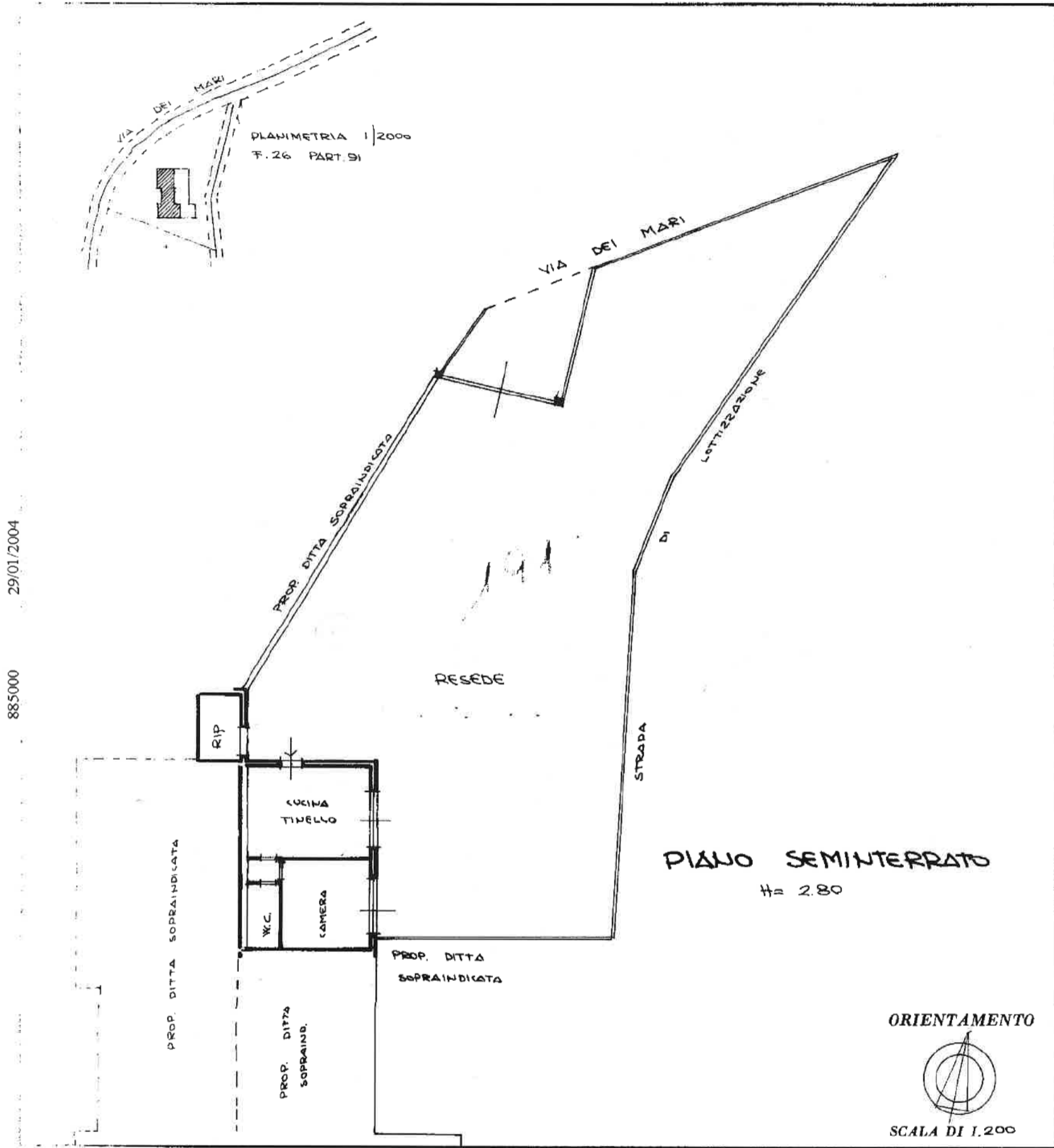
Lire
100

NUOVO CATASTO EDILIZIO URBANO

(R. DECRETO-LEGGI 13 APRILE 1939, N. 652)

del immobile situato nel Comune di SARTEANO Via DEI MARI

legata alla dichiarazione presentata all'Ufficio Tecnico Erariale di SIENA



SPAZIO RISERVATO PER LE ANNOTAZIONI D'UFFICIO

Compilata dal GEOM. UGO BOCCHI
(Titolo, nome e cognome del tecnico)

Iscritto all'Albo dei GEOMETRI

della Provincia di SIENA

DATA 5 NOVEMBRE 1983

Firma: *Ugo Bocchi*
Geometra



MINISTERO DELLE FINANZE
DIREZIONE GENERALE DEL CATASTO E DEI SERVIZI TECNICI ERARIALI

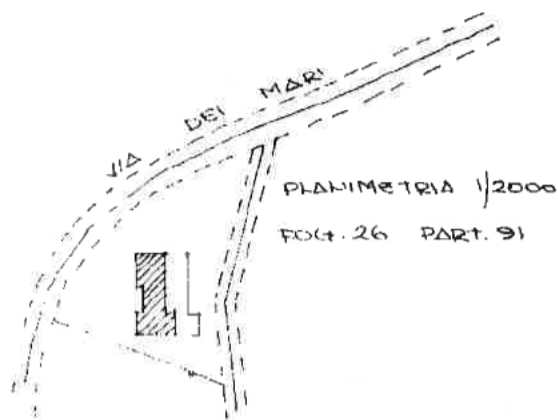
Lire
100

NUOVO CATASTO EDILIZIO URBANO

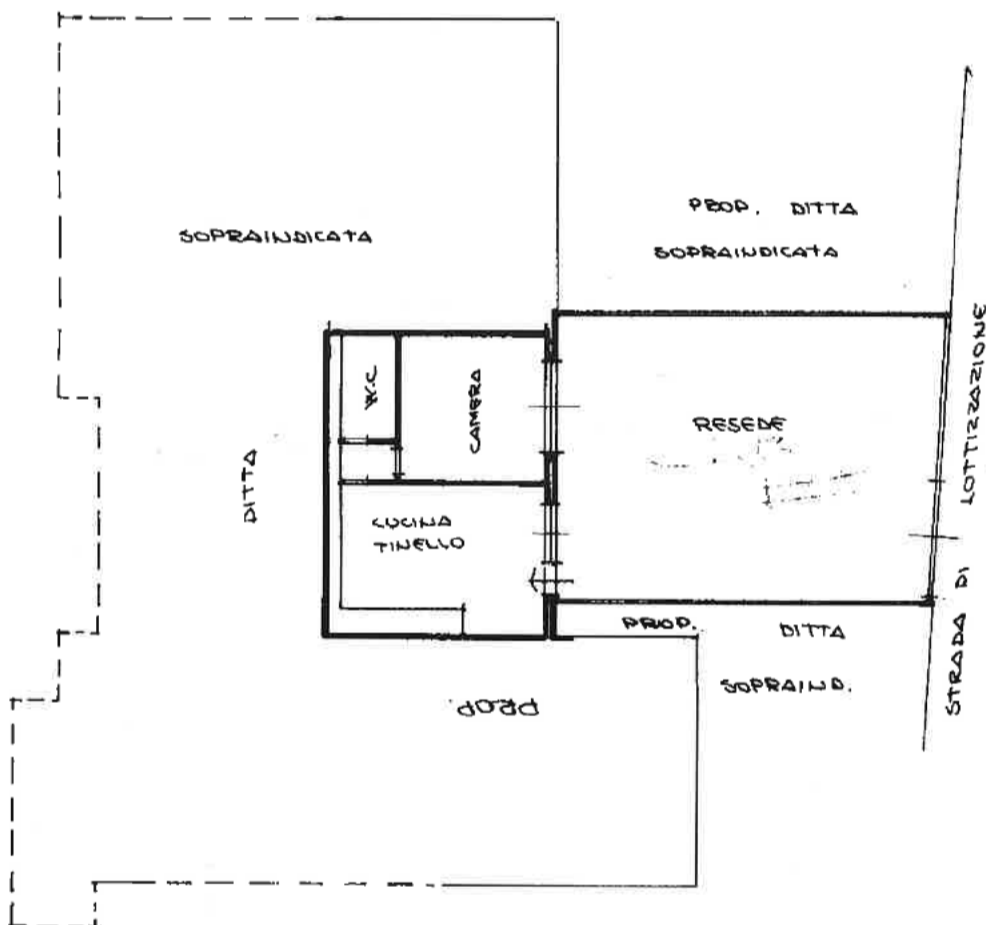
(R. DECRETO-LEGGE 13 APRILE 1939, N. 632)

Immobile situato nel Comune di SARTEANO Via DEI MARI

... alla dichiarazione presentata all'Ufficio Tecnico Erariale di SIENA



PIANO SEMINTERRATO H= 2,80



ORIENTAMENTO



SCALA DI 1:200

SPAZIO RISERVATO PER LE ANNOTAZIONI D'UFFICIO

Compilata dal GEOM. UGO BOCCHI
(Titolo, nome e cognome del tecnico)

Iscritto all'Albo de 1 GEOMETRI
della Provincia di SIENA

DATA 5 NOVEMBRE 1983

Firma: [Signature]

Catasto dei Fabbricati - Situazione al 13/02/2019 - Comune di SARTEANO(445) - < Foglio: 26 Particella: 91 - Subalterno 6 > Immobile graffiato
VIA DEI MARI piano: S1;

Firmato Da: MAGRINI BARBARA Emesso Da: ARUBAPEC S.P.A. NG CA 3 Serial#: 484688d1559d4d1516066536767c80

29/01/2004

8911000



MINISTERO DELLE FINANZE
DIREZIONE GENERALE DEL CATASTO E DEI SERVIZI TECNICI ERARIALI

Lire
100

NUOVO CATASTO EDILIZIO URBANO

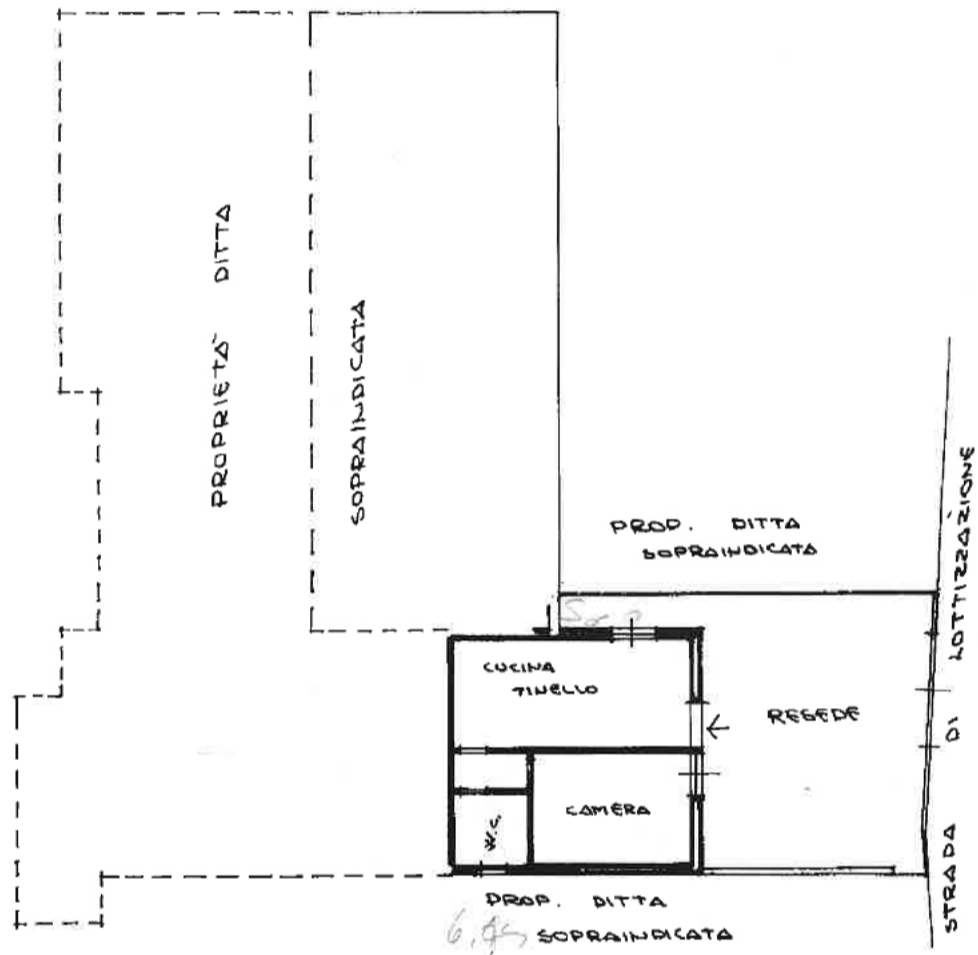
(R. DECRETO-LEGGE 13 APRILE 1930, N. 652)

l'immobile situato nel Comune di SARTEANO Via DEI MARI

alta dichiarazione presentata all'Ufficio Tecnico Erariale di SIENA



PIANO SEMINTERRATO Hz 2.80



ORIENTAMENTO



SCALA DI 1. 200

SPAZIO RISERVATO PER LE ANNOTAZIONI D'UFFICIO

Compilata dal GEOM. UGO BOSCHI
(Titolo, nome e cognome del tecnico)

Iscritto all'Albo dei GEOMETRI
della Provincia di SIENA

DATA 5 NOVEMBRE 1983

Firma: *Ugo Boschi*

Stampa: *Stampa*

Catasto dei Fabbricati - Situazione al 13/02/2019 - Comune di SARTEANO(1445) - < Foglio: 26 Particella: 91 - Subalterno 7 > Immobile graffiato
VIA DEI MARI piano: SI;



MINISTERO DELLE FINANZE
DIREZIONE GENERALE DEL CATASTO E DEI SERVIZI TECNICI ERARIALI

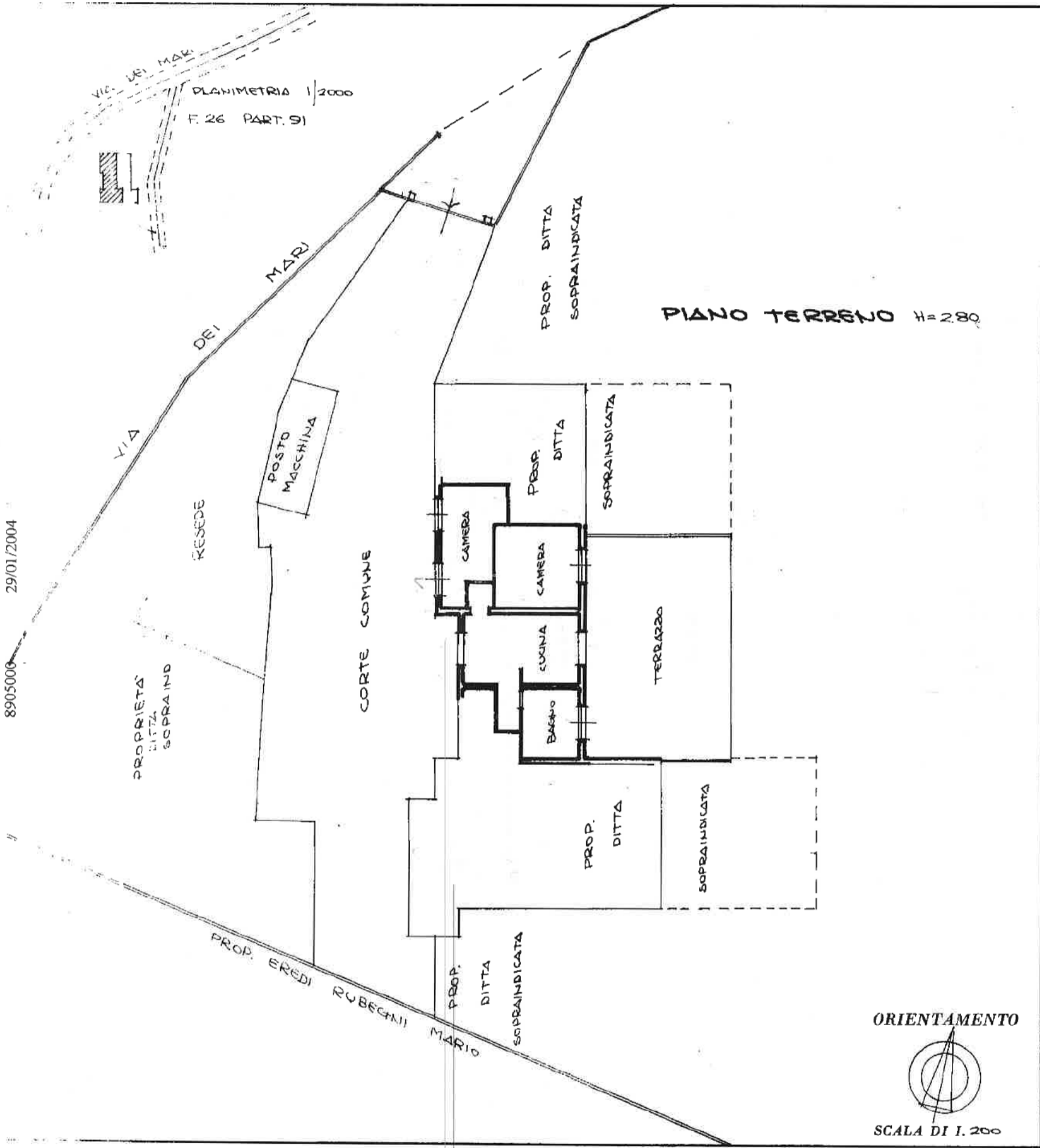
Lire
100

NUOVO CATASTO EDILIZIO URBANO

(R. DECRETO-LEGGE 13 APRILE 1939, N. 642)

coll'immobile situato nel Comune di SARTEANO Via DEI MARI

... alla dichiarazione presentata all'Ufficio Tecnico Erariale di SIENA



PAZIO RISERVATO PER LE ANNOTAZIONI D'UFFICIO

Compilata dal GEOM. UGO BOCCHI
(Titolo, nome e cognome del tecnico)

Iscritto all'Albo dei GEOMETRI
della Provincia di SIENA

DATA 5 NOVEMBRE

Firma: Ugo Bocchi

Firmato Da: MAGRINI BARBARA Emesso Da: ARUBAPEC S.P.A. NG CA 3 Serial#: 484688d15559d4d151606536767c8d0

MODULARIO F. - fig. unid. 497



MINISTERO DELLE FINANZE
DIREZIONE GENERALE DEL CATASTO E DEI SERVIZI TECNICI ERARIALI

Mod. B (Nuovo Catasto Edilizio Urbano)

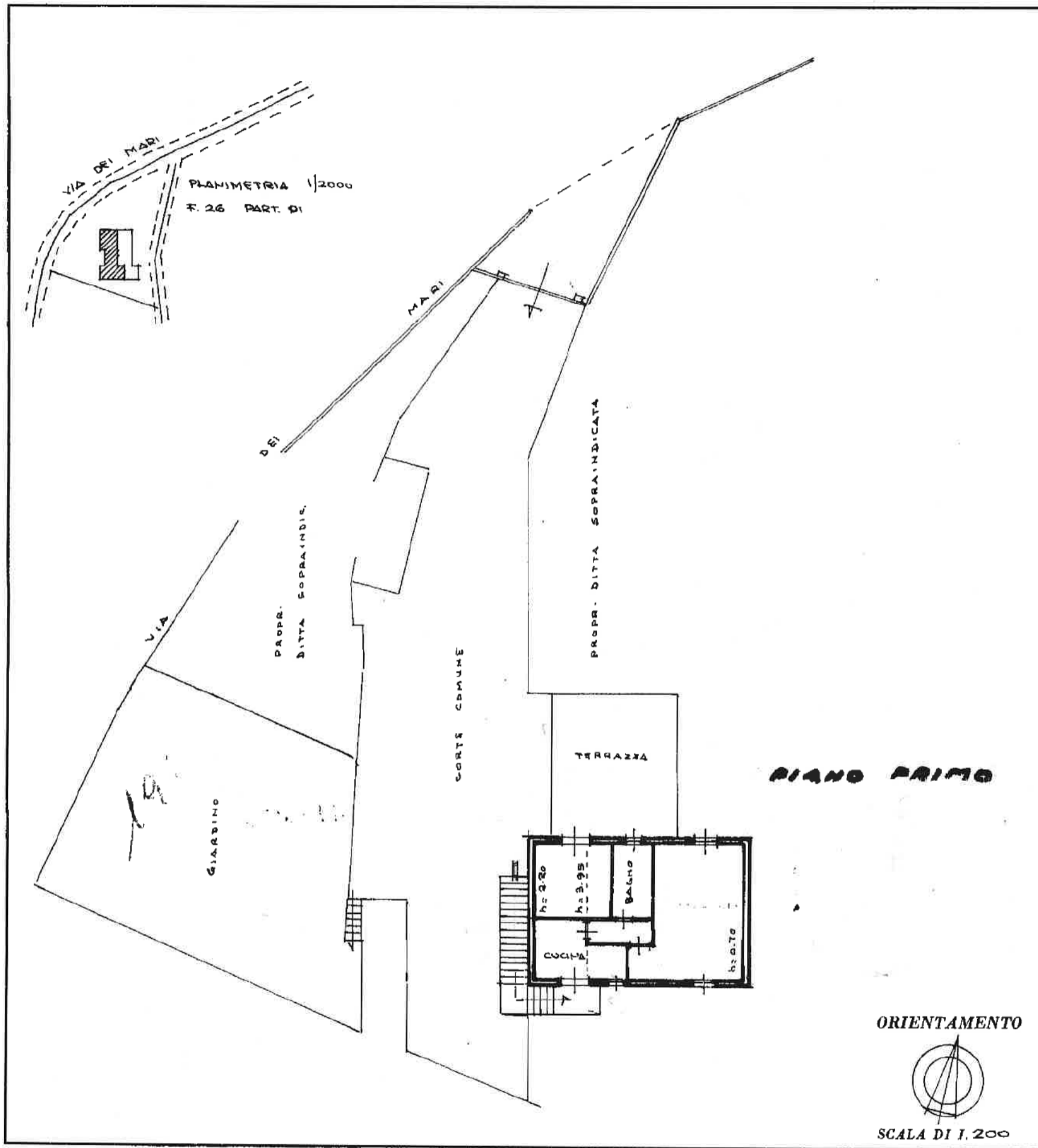
Lire 100

NUOVO CATASTO EDILIZIO URBANO

(R. DECRETO-LEGGE 13 APRILE 1939, N. 662)

Planimetria dell'immobile situato nel Comune di **SARTEANO** Via **DEI MARI**

Allegata alla dichiarazione presentata all'Ufficio Tecnico Erariale di **SIENA**



Catasto dei Fabbricati - Situazione al 13/02/2019 - Comune di SARTEANO (LI45) - Foglio: 26 Particella: 91 - Subalterno 11 - Immobile graffiato VIA DEI MARI piano: 1;

SPAZIO RISERVATO PER LE ANNOTAZIONI D'UFFICIO

DATA
PROT. N° 9752

Compilata dal GEOM. UGO BOCCHI
(Titolo, nome e cognome del tecnico)

Iscritto all'Albo de l. GEOMETRI
della Provincia di SIENA

DATA 5 NOVEMBRE 1983

Firma: Ugo Bocchi
Geom. Ugo Bocchi

